

Sak

FORSLAG TIL REGULERINGSPLAN FOR "SKARSDALEN" I FLÅ, KITTELSVIKEN,  
GNR.8.BNR.1,VE,GNRE.9,BNR.3 OG 9,FLÅ KOMMUNE,BUSKERUD.

Dok.nr.	Dato	Dokument (type, tittel)	Merknader
1	26.10.87	Brev fra Flå kommune til U.O. via fylkeskonservatoren i Buskerud.	
2	07.12.87	Brev fra U.O. til Flå kommune.	
3	05.04.88	Revidert planforslag.	
4	11.08.1988	Brev fra U.O. til Flå kommune.	Ingen fornminner.

FLÅ KOMMUNE  
TEKNISK ETAT  
3532 FLÅ . Tlf. 067/50160

FYLKE	REGION
Amr.	

ARK.NR: 503  
DATO: 22.10.87

Fylkeskonservatoren i Buskerud  
Drammens Museum  
Konnerudgt. 7  
3045 DRAMMEN

OLDSAKSSAMLINGEN	
J.nr. 002002	27. OKT. 87
SAKSB. PON	ARK. N.


VEDR. REGULERINGSPLAN FOR "SKARSDALEN" I FLÅ.

Vedlagt følger forslag til reguleringsplan for eiendommene, gnr. 8, bnr. 1, gnr. 9, bnr. 3 og gnr. 9, bnr. 9 i Flå kommune til uttalelse.

Planen omfatter ca. 300 nye hytter, alpinanlegg og hotell. Det totale regulerte arealet er på ca. 10.000 daa.

Vi ber om at Fylkeskonservatoren videresender planen til Universitetes Oidsakssamling.

Med hilsen

  
V. Seterstøen  
-avd. ing.-

Dette dokumentet har et for stort format til å kunne skannes i sin helhet.

For innsyn ta kontakt med arkivet ved Kulturhistorisk museum:

[postmottak@khm.uio.no](mailto:postmottak@khm.uio.no)



BL  
1

**FORRETNINGSBEB.**

- INDUSTRI
- OFFENTLIGE BYGNINGER
- ALMENNYTTIG FORMÅL

**2 LANDBRUKSOMRÅDER**

- JORDBRUK SKOGBRUK

**3 TRAFIKKOMRÅDER (OFFENTLIG)**

- KØRVEI
- GANG OG STIKKEVEI FORTÅR

**4. FRIOMRÅDER**

- PARK TURVEG LEKEPlass

**5. FAREOMRÅDER**

- RAS FLUM

**6. SPESIALOMRÅDER**

- BEACH
- FRILUFTSOMR.
- ALPINANLEGG

**STREKSYSMBOLER M.V.**


- PLANENS BEGRENSNING
- GRENSE FOR REGULERINGSFORMÅL
- BYGGEGRENSE
- TOMTEGRENSE
- EKISTERENDE EIENDOMS-GRENSE SOM OPPHEVES
- Senterlinje regulert veg
- OMRIS AV PLANLAGTE BYGG
- OMRIS AV EKISTERENDE BYGG SOM INNGAR I PLANEN
- VANN

Uda Dekar 1:10000

Eksidistans 5 m

MALESTOKK 1:5000

0 m 50 m



REGULERINGSPLAN ENDRING MED REGULERINGSBESTEMMELSER FOR

Kartblad

# SKARSETER

GN 8BN I OG GN 9BN 3 OG 10

Kartproduzent

REVISJONER 1/8 Vegtrase Dam ty. Div. grenser

DATA SIGN

2/5-87

SAKSBEHANDLING IFLG. BYGNINGSLOVEN:

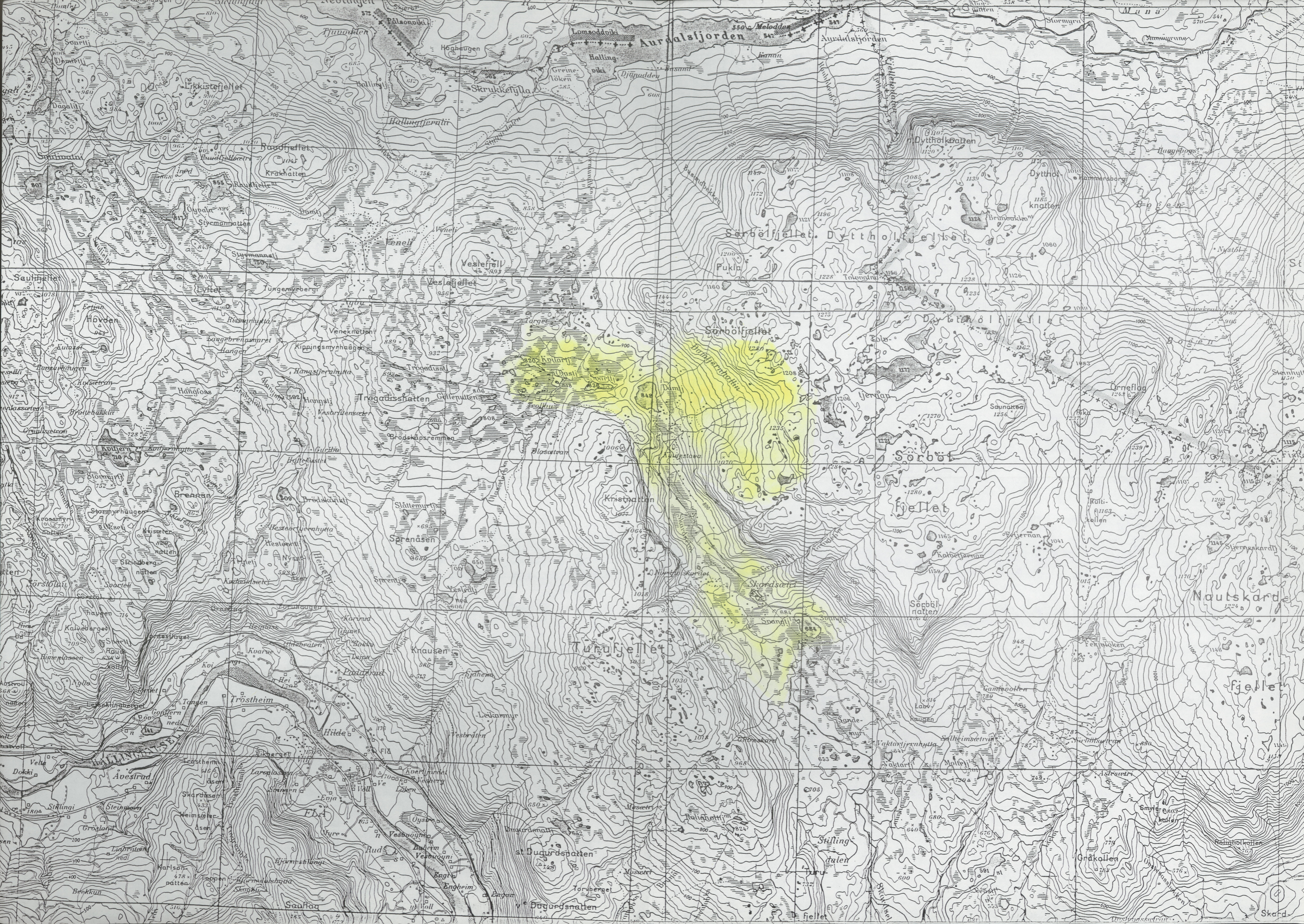
- 1 GANGS BEHANDLING I BYGNINGSRADET
- UTLEGGING TIL OFFENTLIG ETTERSYN I TIDSROMME 1 1/8 - 1/9-87
- 2 GANGS BEHANDLING I BYGNINGSRADET
- EVT NYTT OFFENTLIG ETTERSYN
- 3 GANGS BEHANDLING I BYGNINGSRADET
- KOMMUNESTYRETS VEDTAK
- STADFESTET AV

PLANEN UTARBEIDET AV

SAK NR    TEGN NR    SAKSBEH

## PROSJEKTUTVIKLING AS.

TR.



# UNIVERSITETET I OSLO

2

OLDSAKSAMLINGEN  
FREDERIKS GATE 2, 0164 OSLO 1  
TELEFON (02) 41 63 00



UNIVERSITY MUSEUM OF  
NATIONAL ANTIQUITIES  
FREDERIKS GATE 2, 0164 OSLO 1

Flå kommune,  
Teknisk etat,  
3532 Flå.

OSLO, 7. desember 1987.

SAKSBEHANDLER:

KOPI

DERES REF.:

Ark.nr. 503

VAR REF.: (BES OPPGITT VED SVAR)

2802/87 PON/mh

FORSLAG TIL REGULERINGSPLAN FOR "SKARSDALEN" I FLÅ,  
KITTELSVIKEN, GNR. 8, BNR. 1, VE, GNR. 9, BNR. 3 OG 9,  
FLÅ KOMMUNE, BUSKERUD

Vi viser til Deres forsendelse av 22.10.1987 via  
fylkeskonservatoren i Buskerud.

Etter lov om kulturminner av 9. juni 1978, § 9, annet  
ledd, skal Universitetets Oldsaksamling avgi uttalelse  
innen 3 måneder. Finner vi at tiltaket berører forn-  
minner på en måte som er nevnt i § 3, første ledd, har  
Universitetets Oldsaksamling rett til å kreve ytter-  
ligere frist på inntil 1 måned. Fristen kan forlenges  
av departementet. Så lenge fristen løper, kan ikke til-  
taket iverksettes.

Da det ikke er foretatt systematisk registrering av  
fornminner i ovennevnte reguleringsområde, må området  
føst registreres før Universitetets Oldsaksamling kan  
avgi uttalelse. På grunn av snø, tele og dårlige lys-  
forhold vil det ikke være mulig å foreta registreringen  
før til våren.

Dersom kommunen ikke kan godta dette, ber vi om å bli  
varslet. Saken vil så bli sendt Miljøverndepartementet.

Per Oscar Nybruget  
forsker



# Flå Kommune

3

Landbruksnemnda  
Kulturstyre  
Helse og sosialstyre  
Viltnemnda  
Kommuneplanutvalget  
Oldsakssamlingen  
Fylkesmannen i Buskerud  
Buskerud Fylkeskommune

- Ordfører -----tlf. 50145
- Formannskapskontor -tlf. 50145
- Helse- og sosialetat ----tlf. 50200/50145
- Kommunekasse -----tlf. 50145
- Kulturkontor -----tlf. 50145
- Rådmann -----tlf. 50145
- Skolekontor -----tlf. 50185/50235
- Teknisk etat -----tlf. 50160/50145
- Tiltakskontor -----tlf. 50145
- 

vår ref. MA/gl

Deres ref.

Dato: Flå den 05.04.88

UTTALELSE FOR REVIDERT REGULERINGSPLAN FOR SKARSDALEN, FLÅ.


Vedlagt oversendes revidert reguleringsplan til behandling.

Avvik i fra tidligere plan er flytting av hytteområder ved Kvilartjern og mot Torget.

Ellers er det foretatt mindre forandringer etter første gangs utlegging til offentlig gjennomsyn.

Frist for uttalelse: 10. mai 1988.

Magnus Aure  
-tekn.sjef-



BL § 25

1 BYG

Dette dokumentet har et for stort format til å kunne skannes i sin helhet.

For innsyn ta kontakt med arkivet ved Kulturhistorisk museum:

[postmottak@khm.uio.no](mailto:postmottak@khm.uio.no)

	OFFENTLIGE BYGNINGER		PLANENS BEGRENSNING
	ALMENNYTTIG FORMAL		GRENSE FOR REGULERINGSFORMAL
	2 LANDBRUKSOMRÅDER		BYGGEGRENSE
	JORDBRUK SKOGBRUK		TOMTEGRENSE
	3 TRAFIKKOMRÅDER (OFFENTLIG)		EKSISTERENDE EIENDOMSGRENSE SOM OPPHEVES
	KØYESTI GANG OG SYKKELVEI FORTAG		Sti / Eksisterende skiløype SENTERLINJE REGULERT VEI
	4. FRIOMRÅDER		OMRISS AV PLANLAGTE BYGG
	PARK TURVEG LEKEPlass		OMRISS AV EKSISTERENDE BYGG SOM INNGÅR I PLANEN
	5. FAREOMRÅDER		VANN
	RAS FLUM	<div style="border: 1px solid black; padding: 5px;"> <p>FLÅ KOMMUNE TEKNISK ETAT</p> <p>Dato... 11/2 ..... 19.88</p> <p>Arkiv..... 503</p> </div>	
	Infiltrasjonsomr.		
	FRILUFTSOMR.	Ja	Nei
	ALPINANLEGG	Eksistansdistanse 5 m	
	Veger - Parkeringsplasser, Stier	MALESTOKK 1:5000	

REGULERINGSPLAN, ENDRING MED REGULERINGSBESTEMMELSER FOR

# SKARSETER

GN 8 BN I OG GN 9 BN 3 OG 10

Kartblad

Kartprodusent

DATE SIGN

2/5-87

REVISJONER 1/8 Vegtrase Damtj. Div. grenser. og byggeområder forandret, Vernesone

SAKSBEHANDLING IFLG. BYGNINGSLOVEN:

- 1 GANGS BEHANDLING I BYGNINGSRADET
- UTLEGGING TIL OFFENTLIG ETTERSYN I TIDSROMMET 1/8 - 1/9 - 87
- 2 GANGS BEHANDLING I BYGNINGSRADET
- EVT NYTT OFFENTLIG ETTERSYN
- 3 GANGS BEHANDLING I BYGNINGSRADET
- KOMMUNESTYRETS VEDTAK
- STADFESTET AV

PLANEN UTARBEIDET AV

## PROSJEKTUTVIKLING AS.

SAK NR

TEGN NR

SAKSBEH

TR.

# UNIVERSITETET I OSLO

4

OLDSAKSAMLINGEN  
FREDERIKS GATE 2, 0164 OSLO 1  
TELEFON (02) 41 63 00



UNIVERSITY MUSEUM OF  
NATIONAL ANTIQUITIES  
FREDERIKS GATE 2, 0164 OSLO 1

Flå kommune,  
Teknisk etat,  
3532 Flå.

OSLO, 11. august 1988.

SAKSBEHANDLER:

KOPI

DERES REF.:

MA/g1

VAR REF.: (BES OPPGITT VED SVAR)

1005/88 PON/mh

FORSLAG TIL REGULERINGSPLAN FOR "SKARSDALEN" I FLÅ,  
KITTELSVIKEN, GNR. 8, BNR. 1, VE, GNR. 9, BNR. 3 OG 9,  
FLÅ KOMMUNE, BUSKERUD

Vi viser til Deres forsendelse av 5. april 1988 og vårt  
brev av 7. desember 1987.

Universitetets Oldsaksamling foretok en arkeologisk regi-  
strering i planområdet den 29. juli 1988. Det ble ikke funnet  
fornminner. Vi har derfor ingen merknader til planforslaget.

Vi vil understreke at dersom det oppdages forminner  
ved tiltak i marken i reguleringsområdet, skal arbeidet  
stanses i den utstrekning det kan berøre fornminnene  
eller deres sikringssoner på fem meter. Melding skal  
straks sendes Universitetets Oldsaksamling, jfr. lov om  
kulturminner av 9. juni 1978, § 8.

Med hilsen

Per Oscar Nybruget  
forsker