



UNIVERSITETETS
OLDSAKSAMLING
FREDERIKS GATE 2 - OSLO 1

ØK-registrering
1968

Gårds/bruks- navn	BERGET AV UTVIKEN
Gårdsnr./Bruksnr.	234/2
Kommune	HOLE
Fylke	BUSKERUD
Sogn	Hole
Prestegjeld	Hole
Eier/Bruker Adr.	Jan Hafnor 3505 Krokkleiva

I *HELLERISTNINGSFELT

Reg. v/T. Schrøder, R. Jørstad, 02.07.1968.

Nr. R1 Flyfoto F.67.481.Q8.

ØK: CK 047-5-1
HVALPÅSEN

Terrengets art. SV-hellende fjell ned mot Tyrifjorden. Utsikt
Utsikt. mot Utøya i NV, over Tyristrand i SV-NV.

Orientering. Ca. 45 m SV for det nye våningshuset på gården,
ca. 75 m SV for låven på gården.

Fornminnets art,
utstrekning. Helleristningsfelt, ca. 51 x 2 m, orientert
NNØ-SSV.

Beskrivelse. Feltet består av minst 6 figurer, fra N
mot S:
I. Skipsfigur, sprekk gjennom skroget i skipets
lengderetning, men mannskapsstrekene tydelig.
L ca. 78 cm, h ca. 20 cm. Huggespor 1,5 - 3 cm
brede, ca. 0,3 cm dype.
Avstanden fra toppen av svaberget 5 - 15 cm.
Ristningen ligger ca. 1,9 m over vannstanden
2. juli 1968.
Ca. 17 m S for I:
II. 1. Skipsfigur, l 77 cm, h 23 cm. Huggespor

1,5 - 2 cm brede, dybde 0,2 - 0,4 cm. Ca 2 m over vannstanden 2. juli 1968.

31 cm S for 1:

2. Skipsfigur, l 88 cm, h 28,5 cm. Huggespor 1,5 - 2 cm brede, dybde 0,2-0,5 cm. 2,25 m over vannstanden 2. juli 1968.

95 cm S for 2:

3. Labyrint, l 39 cm, h 33 cm. Huggespor 1,5 - 3 cm brede, 0,2-0,3 cm dype. 2,4 m over vannstand.

Ca. 5 m S for II:

III. Skipsfigur, l 42 cm, h 12 cm. Huggespor 1 - 2 cm brede, 0,15 cm dype. 1,85 m over vannstanden.

Ca. 25 m S for III:

IV. Skipsfigur, l 72 cm, h 22 cm. Huggespor 1,5 - 2 cm brede, 0,2-0,25 cm dype. Ca. 1,7 m over vannstanden. En sprekk i fjellet er utnyttet til båtripe.

Se skisser.

Feltet kan innholde flere figurer.

Litteratur.

N.F. 140. O. Rygh: Chra. Vidensk. Selsk. Forh. 1873 s. 468. Vibe: Buskeruds Amt s. 202. Ab. 1902 s. 124 f.f. m/fig.12 - 16.

II SAMLING HELLERISTNINGER

ØK: CK 047-5-1
HVALPÅSEN

Reg. v/T. Schrøder, R. Jørstad, 02.07.1968.

Nr. R2 Flyfoto F.67.481.Q8.

Terrengets art. Fjell skrånende mot SV mot Tyrifjorden. Utsikt
Utsikt. mot Utøya i NV, over Tyristrand i SV-NV.

Orientering. Ca. 100 m NV for låven på gården, ca. 20 m
SV for hytte på 234, ca. 100 m NNV for helle-
ristningsfeltet F67 481 Q8 R1 på samme gård.

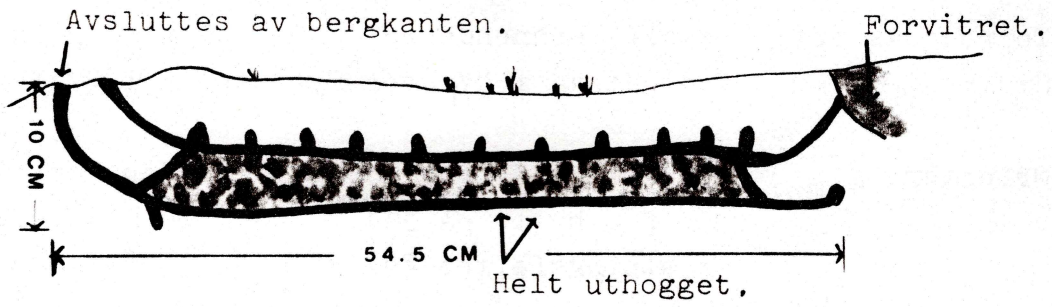
Fornminnets art,
utstrekning. Samling helleristninger, ca. 8,5 x 0,2 m ori-
entert NNV-SSØ.

Beskrivelse. Lengst i N, ca 1,7 m over vannet:
1. Skipsfigur, delvis forvitret.
L 54,5 cm, h 10 cm.
Huggspor, br 0,8 - 1,5 cm, dybde 0,2 - 0,3 cm.
Ca 7 m S for 1; ca 1,75 m over vannstanden:
2. Ditto skipsfigur, nokså forvitret, midtre
del av skroget avskallet.
L 68,5 cm, h 20 cm.
Huggspor 1 - 2,5 cm brede, 0,2 - 0,3 cm dype.
Se skisser.

Det er mulig at flere ristninger finnes her.

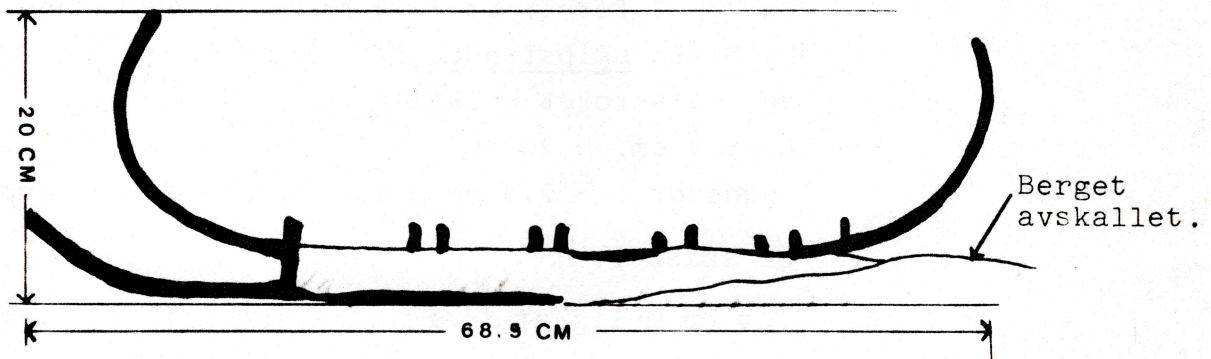
Litteratur. N.F. 140, O. Rygh: Chra. Vidensk. Selsk.
Forh. 1873, s. 468. Vibe: Buskeruds Amt, s.
202. Ab. 1902 s. 124 f.f. m/fig. 12 - 16.

1.

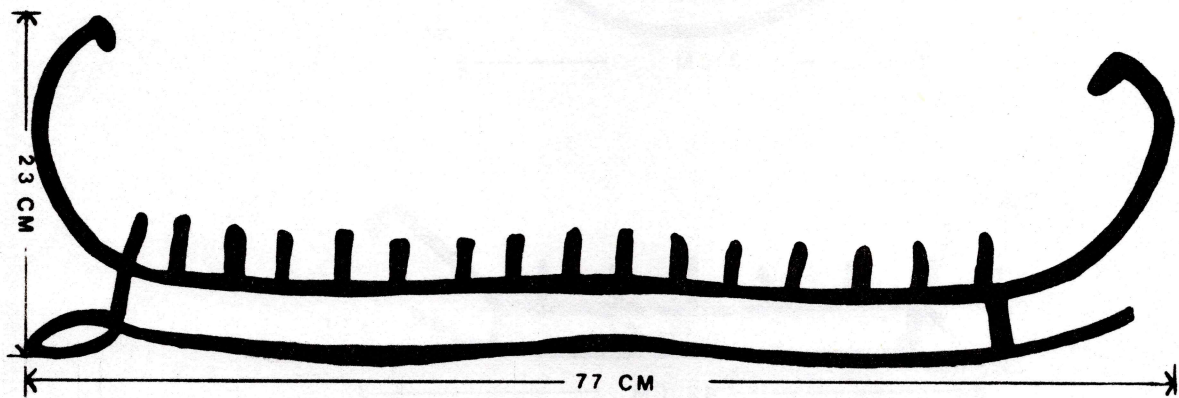
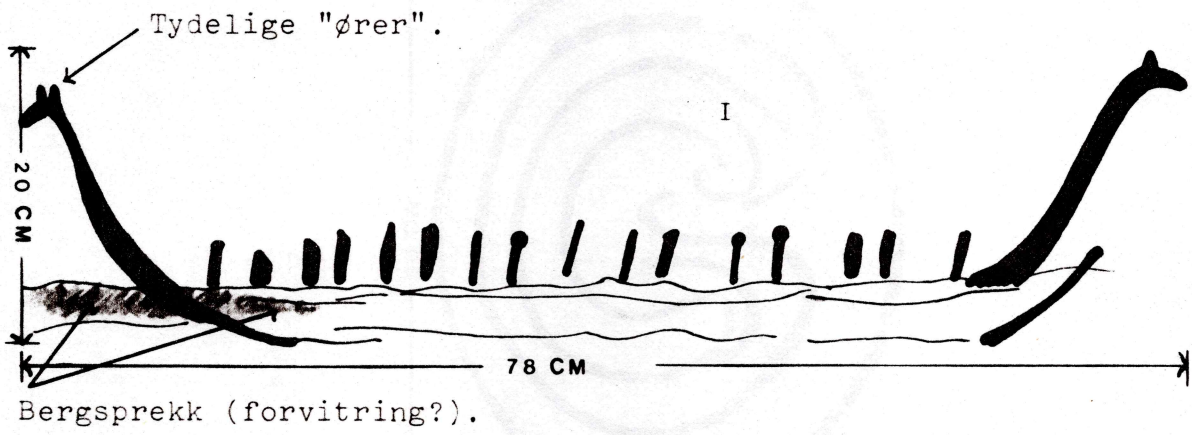


1:5

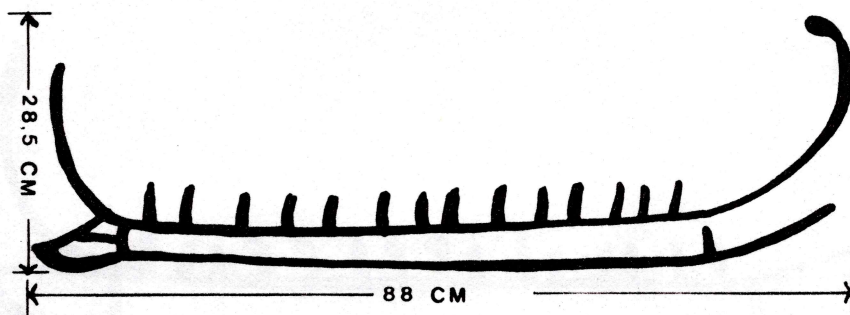
2.



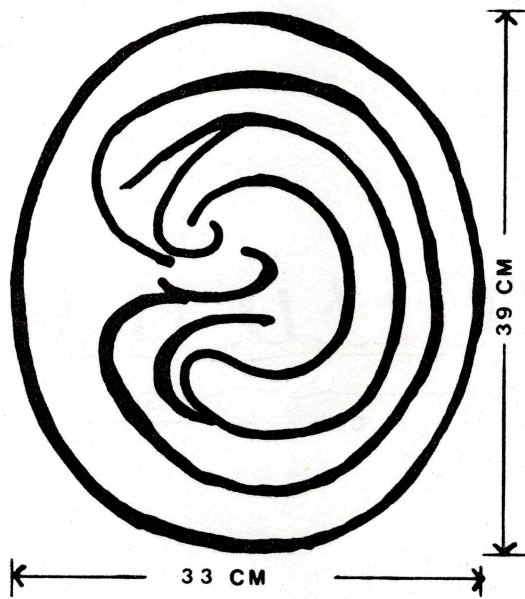
1:5



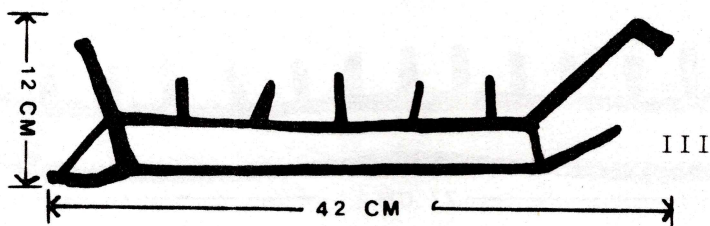
II nr. 1.



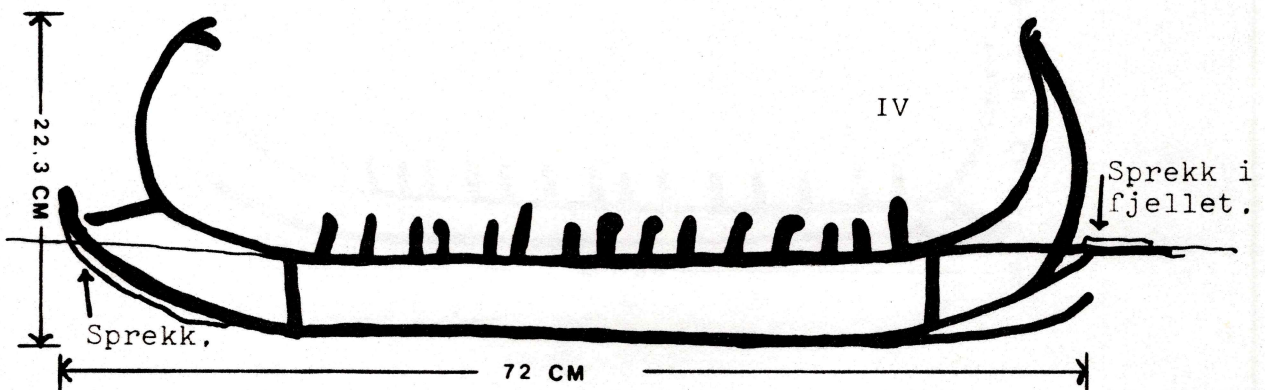
II nr. 2.



II nr. 3.



III



IV