

Sundvallen  
Helleristn.

Hob, Busk.

**BUSKERUD FYLKESKOMMUNE**Haugesgate 89, 3020 Drammen  
Telefon (03) 80 85 00

KULTURADMINISTRASJONEN

Telefax (03) 80 86 72

Hole kommune  
Skole- og kulturetaten  
Hole herredshus  
3506 RØYSEVår dato:  
12.01.93Vår ref.:  
3359/92 ILGLINSTITUTT FOR ARKEOLOGI,  
KUNSTHISTORIE OG NUMISMATIKK

18 JAN. 1993

Saksnr: 0148

Ark. 06.12. Avd./ssksb. All

**HELLERISTNINGENE PÅ SUNDVOLLEN, HOLE KOMUNE**

Takk for henvendelsen og forslagene som er kommet inn til overbygg av steinen. Jeg beklager min forglemmelse, men heldigvis var det opprettbart.

Når det gjelder overbygning stiller vi en del krav:

Det må ikke foretas inngrep ved steinen.

Arkeologiske undersøkelser ved steinen er nødvendig før evt. bærestolper til overbygningen kan graves ned.

Stolper eller rør kan ikke festes til steinen, men må stå utenfor.

Vi har sett på forslagene. Det ene forslaget med et vanlig tretak mener vi er et godt utgangspunkt, men det må endres med hensyn til stolpefeste. Her kan det kanskje benyttes trykkinpregnerte stolper som graves ned i undergrunnen. Mellom stolpene lages det et rekkverk som hindrer folk i å gå helt inn til og oppå steinen. Kanskje rekkverket også kan ha en festemekanisme for lemmer som kan settes på vinterstid.

Dersom det er spørsmål til dette, vennligst kontakt undertegnede.

Med hilsen

Geir Helgen  
fylkeskonservator  
Inger Liv Gøyttil Lund  
arkeolog

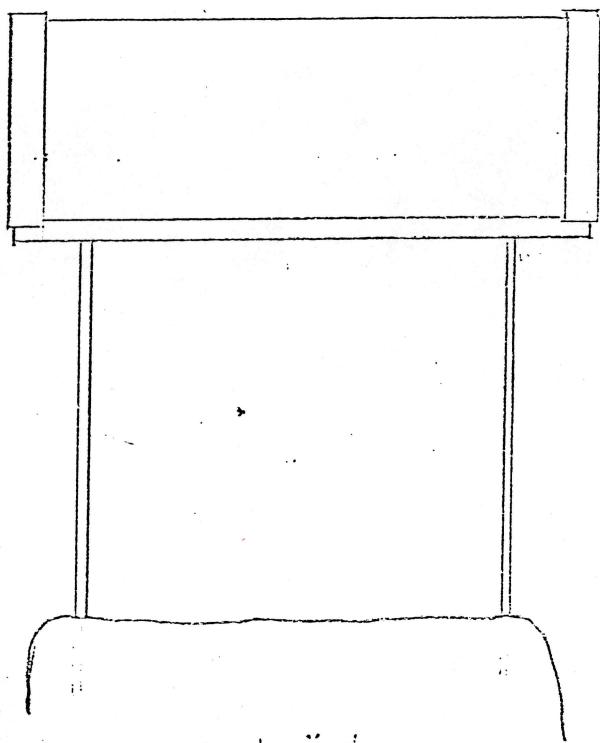
Vedlegg: det beste forslaget

Kopi: Universitetets Oldsaksamling

Saksbehandler: Arkeolog Inger Liv Gøyttil Lund  
Tlf. (03) 80 86 68 (direkte innvalgsnr.)

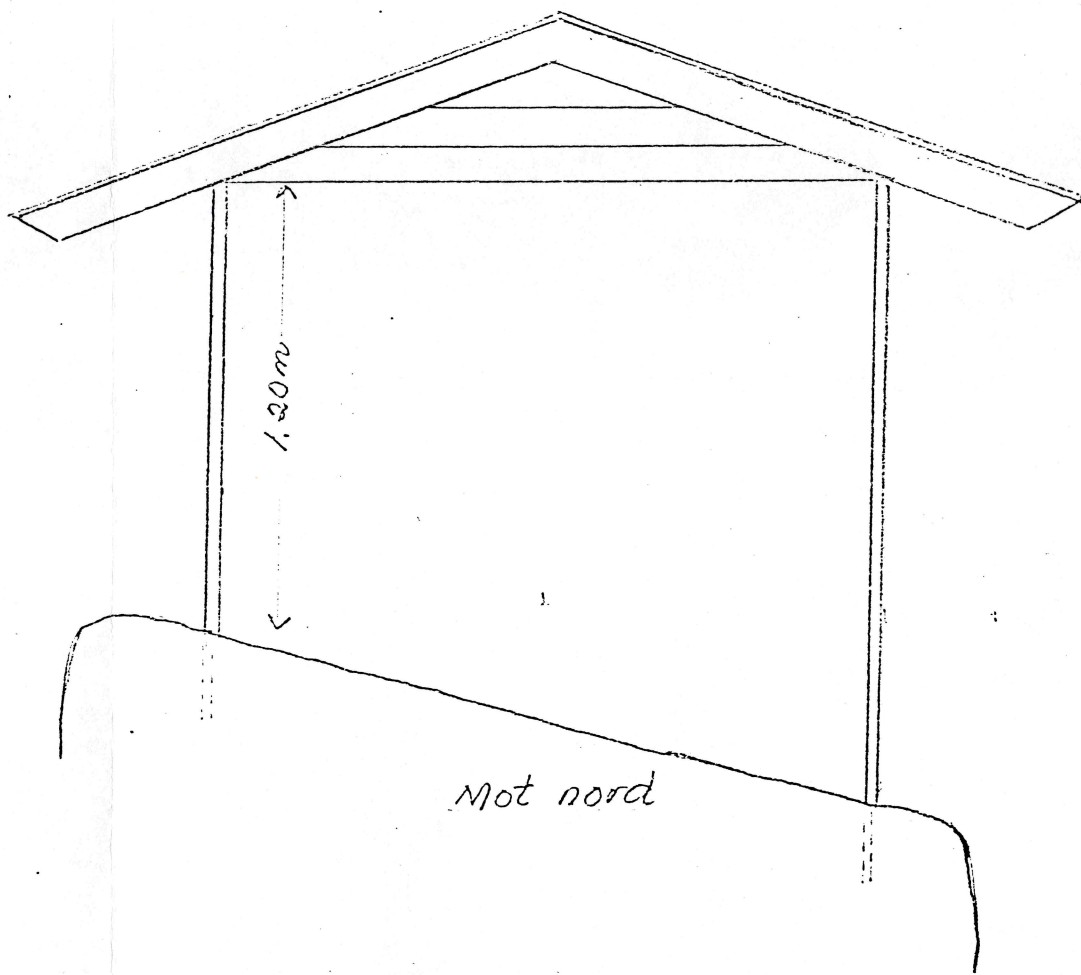
Forslag til tak over runestein ved tidligere Sunnåvågen Skole.  
Taket utføres av tre og tekkes med papp.  
Det bæres av fire stk. stål firkanttrær 40x40 mm.

← 1.55 m →



Mot öst

← 2.75 m →



1.20 m

Mot nord

M. 1:20



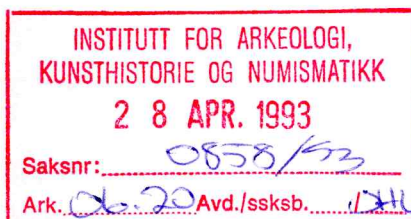
7HL  
BUSKERUD FYLKESKOMMUNE  
Haugesgate 89, 3020 Drammen  
Telefon (03) 80 85 00

KULTURADMINISTRASJONEN  
Telefax (03) 80 86 72

Universitetet i Oslo  
Frederiksgt. 3  
0164 OSLO

Vår dato:  
20.04.93

Vår ref.:  
1180/93 ILGL



## OVERBYGNING AV HELLERISTNINGSSTEINEN PÅ SUNDVOLLEN I HOLE KOMMUNE

Helleristningssteinen på Sundvollen er i dårlig forfatning, noe som har vært kjent lenge. Steinen er av Ringeriksstein, en steinsort som forvitrer fort. Dette resulterer i at huggesporene er i ferd med å forsvinne.

På bagrunn av dette har vi vært i kontakt med Hole kommune, kulturkontoret og teknisk etat. En byggmester har sagt seg villig til å lage et tak over steien slik at den ikke skal bli så utsatt for vær og vind. Se vedlagte skisse. Det er også meningen å lage et rekkverk mellom de bærende stolpene, slik at ikke publikum kan gå helt inne på steinen.

Vi ber om at følgende taes standpunkt til:

- Er overbygningen akseptabel som et byggverk over et fornminne? Takvinkel og overbygning er tilpasset bygningen som står ved siden av.
- Kan det foretaes en arkeologisk undersøkelse av Oldsaksamlingen rundt steinen på forsommeren, før stolpene evt. skal graves ned?
- Kan Oldsaksamlingen dekke noen utgifter?

Forut for dette regner vi med å foreta en felles befarings på stedet.

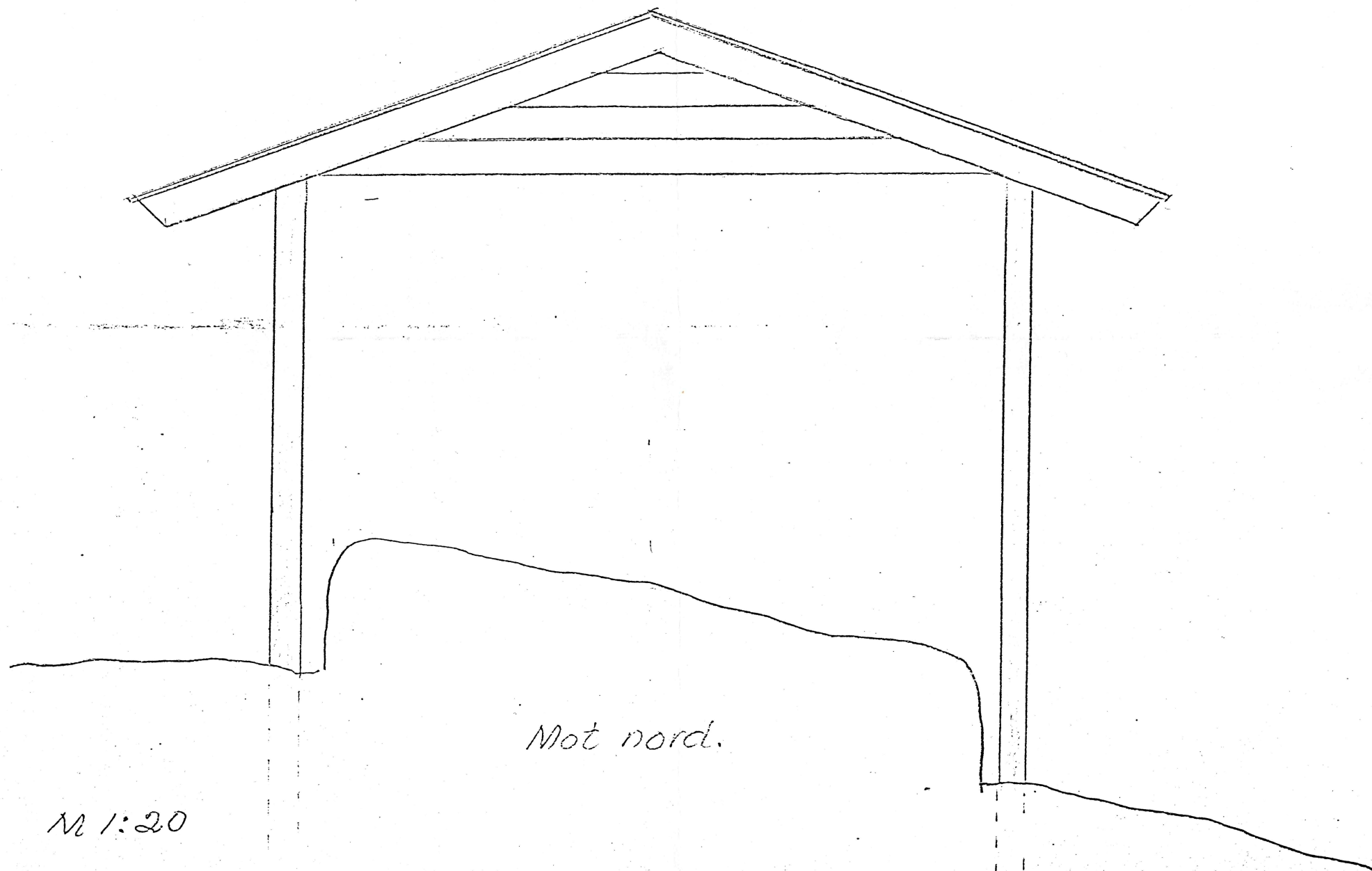
Med hilsen

Inger Liv Gøytil Lund  
Arkeolog

Vedlegg: tegning


Saksbehandler: Arkeolog Inger Liv Gøytil Lund  
Tlf. (03) 80 86 68 (direkte innvalgsnr.)

Forslag til tak over runestein ved tidligere Sundvollen Skole.  
Taket utføres av tre, og tekkes med papp skingel.  
Det bæres av 4 stk. impregnerte trestolper.



Mot nord.

M 1:20



Mot öst

Tak över runnstein ved tidligere Sundvollen Skole.

M. 1:20



74L  
BUSKERUD FYLKESKOMMUNE

Haugesgate 89, 3020 Drammen  
Telefon (03) 80 85 00

KULTURADMINISTRASJONEN  
Telefax (03) 80 86 72

Universitetet i Oslo, IAKN  
Frederiksgt. 3  
0164 OSLO

Vår dato: 20.04.93  
Vår ref.: 1056/93 ILGL

INSTITUTT FOR ARKEOLOGI,  
KUNSTHISTORIE OG NUMISMATIKK

28 APR. 1993

Saksnr: 0857/93

Ark. 06.20 Avd./ssksb. 1011

### SØKNAD OM ANLEGG SARBEIDE NÆR HELLERISTNINGER, SUNDVOLLEN, HOLE KOMMUNE

Sundvollen barnepark v/Brede Johbraaten søker om å få bygge en støyskjerm med oppfylling av jord og steinmasser inntil E-16 som vist på vedlagte skisse. Dette synes vi må la seg gjøre. Oppfylling av masse i det skrånende terrenget for å få flatt underlag for lekeapparatene, vil endre en god del på terrenget ved helleristningssteinen og vi er derfor mer skeptisk til at dette blir gjort. Brede Johbraaten ringte etter at vedlagte brev var sendt og opplyste om at det også kunne være aktuelt å legge et golv av trykkinpregnerte materialer som underlag for lekeapparatene. Dette vil nok bli en bedre løsning.

Vi ber om Oldsaksamlingens vurdering av dette. En felles befaring så snart som mulig er ønskelig.

Med hilsen

  
Inger Liv Gøytil Lund  
Arkeolog

Vedlegg

Saksbehandler: Arkeolog Inger Liv Gøytil Lund  
Tlf. (03) 80 86 68 (direkte innvalgsnr.)

42

Utvika 23.3.93

Kulturadministrasjonen  
i Fylkeskommunen

Buskerud Fylkeskommune
Kulturadministrasjonen
31 MAR 1993
Jnr. 1056 Arkiv 652

Søknad om anleggsarbeide nær helleristninger.

Sundvollen Barnepark, som holder til i grendehuset på Sundvollen, ønsker å anlegge støyskjerm mot E16 og i samme forbindelse fylle opp et mindre område for å få til et bedere lekeområde.

Syd/vest for grendehuset ligger det en stein med helleristninger, og vi har forstått at nødvendige inngrep i terrenget må godkjennes av dere.

Vedlagt følger kart over området, og kart som viser høyde på oppfylling og forhold til helleristningene. All trafikk i forbindelse med arbeidet vil bli fra E16, og vil således ikke komme i nærheten av helleristningene. Støtskjermen er av økonomiske hensyn planlagt utført ved oppfylling av jord/steinmasser, og vegvesenet forlanger at toppen på fyllingen må være to meter over veibanen. Fyllingen vil derfor legge beslag på en del av dagens uteområde, og dette ønskes kompensert med en mindre oppfylling av det skrånende terreng inne i parken.

Sundvollen Barnepark er drevet av foreldrene, og har i dag 20 barn fra 2 til seks år. Helsesøster i kommunen har i lengere tid anmodet om tiltak for å begrense faren for støyskader og asfaltstøv. Videre er barnas foreldre bekymret for faren for å få en trailer veltende inn i parken en glatt vinterdag.

Arbeidet ønskes utført i sommerferien, så vi håper på en rask og positiv behandling av saken.

For Sundvollen Barnepark

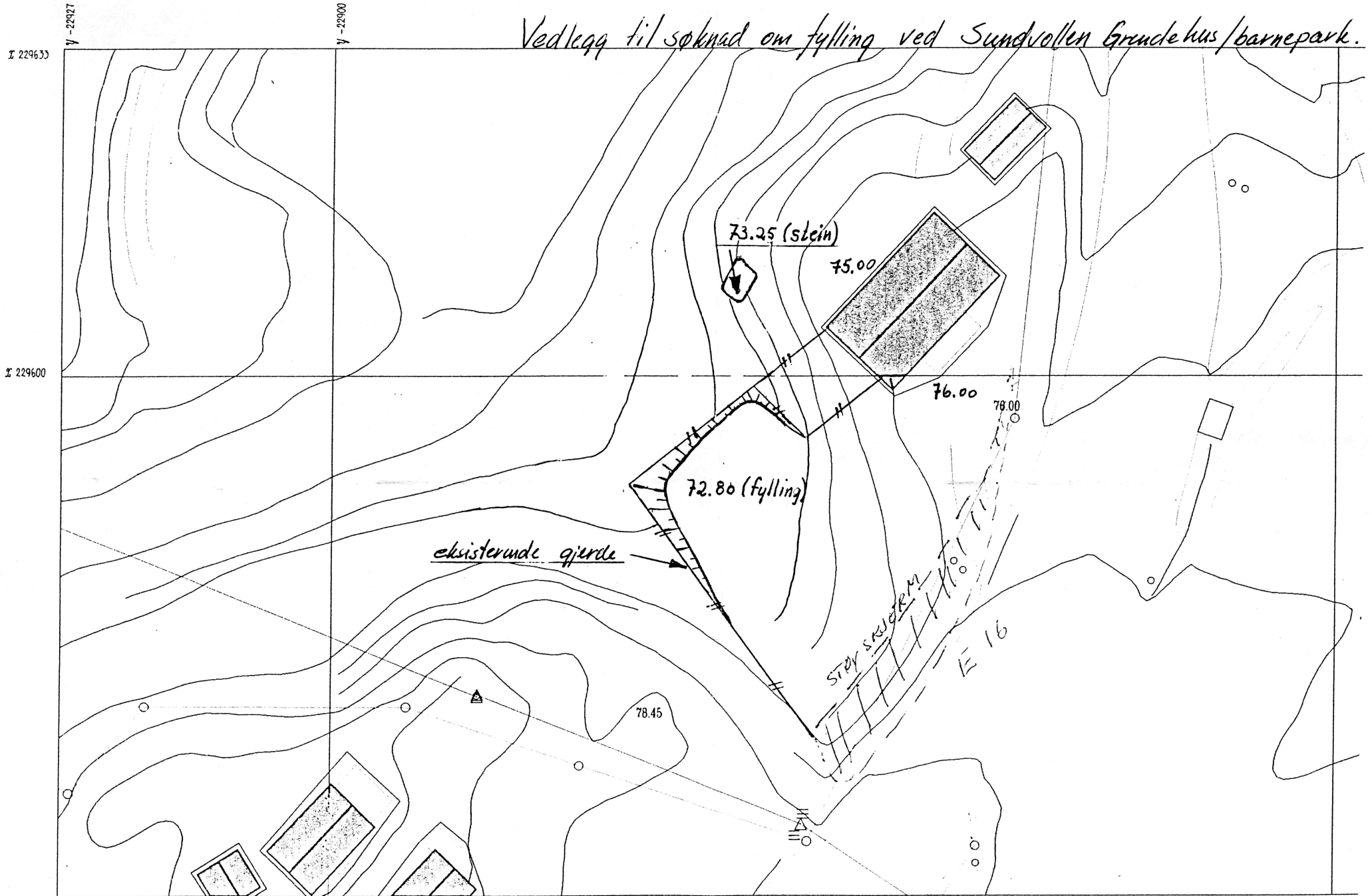


Brede Johbraaten

Svar sendes: Brede Johbraaten 3531 Krokkleiva  
( tel. 067 40716)



Vedlegg til søknad om fylling ved Sundvollen Grunde hus/barnepark.



Målestokk 1:500

Pålsøya  
195/16

# STEINSFJORDEN

Aldershjem

Slettøya  
190/43

Sundøya  
196/1

Sundvollen 231/1  
G 34 Δ 543 - x o L Δ  
77.26

Kroksund

Sundvollen  
Hellerstovne  
OPPFYLING  
STØYSKJERM

Tyriheimen  
107  
100  
125

231/11  
231/1  
231/17  
231/13  
231/7.10 = A  
231/7.10  
231/6  
231/9  
231/8  
231/1  
231/17  
189/3  
189/17  
Kleivbekken





UNIVERSITETETS  
OLDSAKSAMLING  
FREDERIKS GATE 2 - OSLO 1

ØK-registrering  
1968

Gårds/bruknavn	SUNDVOLLEN AV (KROK)SUNDVOLLEN - kalles SUNDVOLLEN SKOLE
Gårdsnr./Bruksnr.	231/11 (på ØK 231/2)
Kommune	HOLE
Fylke	BUSKERUD
Sogn	Hole
Prestegjeld	Hole
Eier/Braker Adr.	Hole kommune Vik 3506 Røyse

\*HELLERISTNINGSFELT

ØK: CK 048-5-1  
SUNDVOLLEN

Reg. v/S. Teige, T. Schrøder, 05.07.1968.

Kontroll v/E. Skjelsvik, 23.07.1968.

Nr. R1 Flyfoto F.67.481.P6.

Terrengets art. Hage, skrånende i V mot Tyrifjorden. I NV  
Utsikt. utsikt mot Sundøya og fjorden.

Orientering. Ca. 40 m V for E68. Ca. 9 m SV for V-  
hjørnet av det gamle skolehuset.

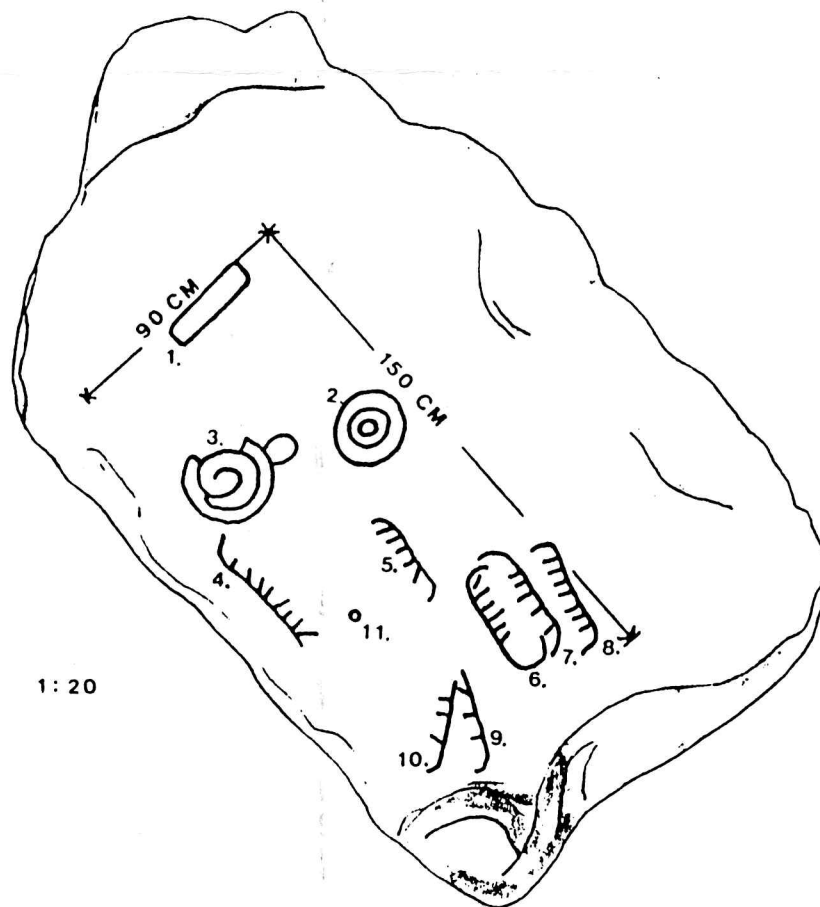
Fornminnets art,  
utstrekning. Helleristningsfelt, ca. 1,5 x 0,9 m - 1,5 m,  
orientert NV-SØ.

Beskrivelse. Ristningen som finnes på toppflaten av en jord-  
fast blokk av rød ringerikssandstein, består  
av minst 11 figurer, hvorav 5 fullstendige  
og 3 ufullstendige skip, 1 spiral, 1 konsent-  
risk sirkel og en ufullstendig figur.  
Figurene er forholdsvis tydelig hugget og litt  
forvitret. Berget en del avskallet.  
Se skisse.  
Tallene på neste side henviser til skissen.

1. Rektangel: l 28 cm, br 8,5 cm.
2. Sirkel: 22 cm x 19 cm.
3. Spiralfigur med "hjelm": h 37 cm, største d 27 cm.
4. Skip: l 35 cm, h 6 cm.
5. " " 27 " " 6 "
6. " " 34 " " 12 "
7. " " 34 " " 6 "
8. " " 28 " " 5 "
9. " " 30 " " 5 "
10. " " 24 " " 4 "
- 11-13. 3 skålgroper, d 4-5 cm, dybde 0,8 - 1 cm.

Litteratur.

Ab 1889 s. 149. Vibe: Buskeruds Amt s. 202.



# UNIVERSITETET I OSLO

INSTITUTT FOR ARKEOLOGI, KUNSTHISTORIE OG NUMISMATIKK  
FREDERIKSGT. 3  
0164 OSLO

OLDSAKSAMLINGEN

Buskerud fylkeskommune  
Kulturadministrasjonen  
Haugesgt. 89  
3020 Drammen

Tlf. 22 416300  
Telefax 22 411012

Deres ref.: 1180/93 ILGL  
Vår ref.: 0858/93

Oslo, 11. juni 1993

## OVERBYGNING AV HELLERISTNINGSSTEINEN PÅ SUNDVOLLEN, GNR. 231, HOLE KOMMUNE, BUSKERUD

Vi viser til brev av 20. april 1993 og til felles befarings på stedet 30. april 1993.

Saken ble behandlet på møte i Fornminnekomitéen 10. mai 1993 hvor følgende vedtak ble fattet:

"Universitetet i Oslo, Institutt for arkeologi, kunsthistorie og numismatikk, slutter seg i prinsippet til tanken om overbygning av helleristningssteinen. Det er satt følgende vilkår:

1. Det må foretas arkeologiske undersøkelser der fundamentet for stolper skal stå.
2. Utformingen av overbygget skjer i samarbeid med Oldsaksamlingen.
3. Distriktsansvarlig konsulterer konserveringslaboratoriet.

Oldsaksamlingen vil dekke utgiftene til de arkeologiske undersøkelsene.

*Irmelin Martens*

Irmelin Martens  
avdelingsleder

*Jan Henning Larsen*  
Jan Henning Larsen  
forsker

# UNIVERSITETET I OSLO

INSTITUTT FOR ARKEOLOGI, KUNSTHISTORIE OG NUMISMATIKK  
FREDERIKSGT. 3  
0164 OSLO

OLDSAKSAMLINGEN

Buskerud fylkeskommune  
Kulturadministrasjonen  
Haugesgt. 89  
3020 Drammen

Tlf. 22 416300  
Telefax 22 411012

Deres ref.: 1056/93 ILGL  
Vår ref.: 0857/93

Oslo, 11. juni 1993

## SØKNAD OM ANLEGG SARBEIDE NÆR HELLERISTNINGER, SUNDEVOLLEN, GNR. 231, HOLE KOMMUNE, BUSKERUD


Vi viser til brev av 20. april 1993 og til felles befarings på stedet 30. april 1993.

Saken ble behandlet på møte i Fornminnekomiteén 10. mai 1993 hvor følgende vedtak ble fattet:

"Universitetet i Oslo, Institutt for arkeologi, kunsthistorie og numismatikk, har ingen merknader til at støyskjerm oppføres og at terrenget fylles opp/ flates ut slik det fremgår av kartskissen."



Irmelin Martens  
avdelingsleder



Jan Henning Larsen  
forsker

Klipp i klipparkivet