



UNIVERSITETETS
OLDSAKSAMLING
FREDERIKS GATE 2 - OSLO 1

ØK-registrering
1968

Gårds/bruks- navn	ONSAKER
Gårdsnr./Bruksnr.	220/1
Kommune	HOLE
Fylke	BUSKERUD
Sogn	Hole
Prestegjeld	Hole
Eier/Braker Adr.	Erland Slåtto 3506 Røyse

OLDFUNN

(ØK: CJ 049-5-1)

Reg. v/R. Jørstad, 24.07.1968.

Terrengets art. Bratt jorde, sterkt skrånende i NV mot Onsaker-
Utsikt. Utsikt mot Tyristrand-siden i V, mot
Frøshaugåsen i SØ, Leineåsen i SV.

Orientering. Jorde NV for gården.

Beskrivelse. To flintstykker, flintflekke, spinnehjul av kle-
berstein, angivelig funnet i dette området.
Funnene ble gjort i 1940-åra av far til eier i
1968, Erland Slåtto.

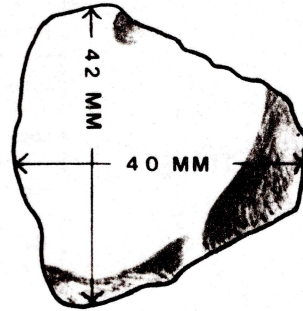
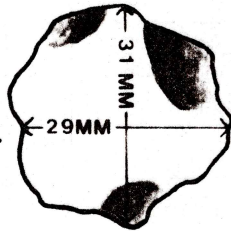
Atskillige år før 1968, fant man ved utgraving av tomt
i gammel kirsebærhage NV for husene
et lag med sort jord. Laget lå 0,5-0,6 m under
overflaten og var stein- og grusblandet. På
tunet ble det en gang i de senere år under
drenering av en brønn funnet en steinlegning
ca. 1 x 1 m, som bestod av store kampestein l
lagt tett sammen.

Over tunet går det et "råsøkk" i Ø-V-ret-
ning. Det har vært flere brønner her som nå
er gjenfylt.

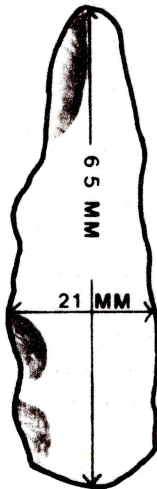
Se skisser.

Litteratur. Ingen.

Flintstykker.

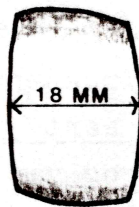
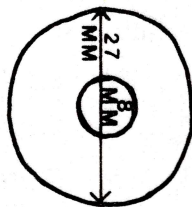


Grå/hvit spettet flint.



Flekkje.

Grå/hvit spettet flint.



Spinnehjul.

Tillegg 1985.

I 1975 meldte Torbjørn Slåtto om funn av grop med trekull i dette området. En undersøkelse ble gjennomført av Anne Aure Bagøien.

Gropen var 0,7 m i tvn, 0,1 m dyp, og den inneholdt skjørbrent stein og kullholdig jord.

5 m SØ for denne fantes et ildsted? Her lå det et lag med trekull, d 0,8 m, dybde 0,1 m.

C-14-prøve fra ildstedet gav datering til yngre romertid.

Registrert ved Gunnar Liestøl 10.11.1984.

Avmerket flyfoto F67.481.G22 Nr X8

Litteratur
etter 1968

UO top.ark.: Brev av 12.08.1975 fra Torbjørn Slåtto. Innb. ved A.A. Bagøien 05.09.1975.

Brev fra A.A. Bagøien 24.02.1976.