

Sak			
BUSKERUD Hundstad Mulig utbygging av Hundstad skoletomt, Hole k Hundstad Hundstad 210/1, Røyse			
Dok.nr.	Dato	Dokument (type, tittel)	Merknader
1	280186	Fortrolig; NOTAT av H. Jacobsen om telf	samtale
		med Fred Hildisch om mulig utbygging.	+ avisutklipp
2	310186	Brev; TH Haraldsen redgjør overfor teknisk etat at vi har	
		interesser i området, Hundstadfunnet osv.	
3	310186	TH Haraldsen, telf med Dalevoll, regsjef i Hole k.	
		han mener at kommunen ikke er interessert i utbygging.	
4	05.03.86	Marie - Louise Skard, følgeskriv + div. dok.	
5	09.06.86	T.H. HARALDSEN, I ANBERETNING, INGEN FUNN	
6	12.06.86	T.H. HARALDSEN TIL STAVITZTEN, O.U. HAR INGEN MERKNADER.	
7	08.12.86.	Brev. Marie - Louise Skard, oversendt byggesøknad.	
10	09.12.86.	Brev. T.H. Haraldsen til fra Skard, vi har ingen merknader	

NOTAT TIL TOP.ARK.

NB: FORTROLIG.

Angår: HUNSTAD, RØYSE, HOLE KOMMUNE, BUSKERUD.

Tlf. fra Fred. Hildisch, Hundstad, 210/1,
Hole kommune, Buskerud, tlf. 067/37479.

På det stedet som det store eldre jernalderfunnet fra Hundstad ble gjort, foregår det for tiden gravning.

På stedet sto det før en skolebygning som brant ned i 1981. Nå skal det bygges nytt.

Planene er godkjent i bygningsrådet. Kommunen har ikke kontaktet oss.

Artikkel om saken i Fremtiden 24.12.85 av Olaf O. Lehne, Røyse.

Kommunen må kontaktes snarest angående stans av arbeidet inntil vi har sett om det er noe bevart. Jordbruksmyndighetene har også bedt om stans i arbeidet.

Hildisch ønsket å være anonym.

28.1.1986

Harald Jacobsen

Klipp i klipparkivet

Angår Hundstad, Røyse, Hole k. Buskerud.

Notat til toparte.

28.01.86

NB Kontrollig

TLF fra

Fred. Hildisch

Hundstad 210/1

Hole k.

Buskerud

Tlf: 067/37479.

På det stedet som det store eldre jernaldersfunnet fra Hundstad ble gjort finner det for tiden grunnings.

På stedet står det for en skolebygging som brant ned i 1981. Nå skal det bygges nytt.

Planene er godkjent i byggingrådet. Kommunen har ikke kontaktet oss.

Artikkelen om saken i Fremtiden 24.12.

85 av Olaf O. Lehne, Røyse.

Kommunen må kontaktes snart

angående saken og arbeidet. inntil

vi har sett om det er noe bevert.

Jord braks myndighetene har også bedt om saken i arbeidet.

Hildisch ønsket å være anonym.

Frank Jacobsen

nr 30-31, lru. 1, 4-5, 7, 1-2.
Hundstad, Hole, Busk

Gravhaug? hvori tapt fund. Ab. 1875.

Se også Ab. 1876 s. 153.

Stor haug hvori fundet C. 7236-39. 7293 (Yja) 1875

I en haug f. C. 15320-25 (yja.) 1890

I en anden haug de to gravfund C. 16688-700 1892

(Eja)

I en haug ogs. f. C. 19753-56 (yja). 1900

Klipp i klipparkivet

UNIVERSITETET I OSLO

OLDSAKSAMLINGEN
FREDERIKS GATE 2, 0164 OSLO 1
TELEFON (02) 41 63 00



UNIVERSITY MUSEUM OF
NATIONAL ANTIQUITIES
FREDERIKS GATE 2, 0164 OSLO 1

KOPI

Hole kommune,
Teknisk etat,
3506 Røyse.

OSLO, 31. januar 1986.

SAKSBEHANDLER:

DERES REF.:

VAR REF.: (BES OPPGITT VED SVAR) THH/GI.

KLOKKERGÅRDEN HUNSTAD PÅ RØYSE, HOLE KOMMUNE, BUSKERUD.

Av en avisartikkel i Fremtiden 24. desember 1985 fremgår det at det planlegges utbygging av området hvor skolebygningen på Hunstad sto. Skolebygningen brant etter hva vi forstår ned i 1981.

På det stedet skolen lå var det en større gravhaug. Det berømte jernalderfunnet fra Hunstad er kommet fra denne haugen. Funnet er et av de fineste fra regionen. Vi antar at det også kan være flere rester etter fornminner i området. Vi må derfor be om at alle arealdisponeringsplaner som omhandler området forelegges Oldsaksamlingen til uttalelse, jfr. kulturminnelovens § 8.

Vi vil gjøre Dem oppmerksom på at vi må foreta en befaring på stedet før planen kan realitetsbehandles.

Med hilsen

Arne Emil Christensen
bestyrer

Tom H. Haraldsen
mag.art.

Notat til topografisk Arkiv

Undertegnede var i telefonkontakt med teknisk sjef Dalevoll, Hole kommune, Buskerud vedrørende melding om mulig utbygging på den gamle skoletomten på Hunstad, Røyse, 31 januar 1986.

Dalevoll kunne berette at det neppe blir aktuellt med utbygging på stedet. Men lovet å underrette oss dersom det skulle skje noe videre i saken.

UO. 31. januar 1986 Tom H Haraldsen



Hole sanitetsforening

OLDSAKSAMLINGEN	
Jnr. 000003	#5 MRS 86
Saksb. AEL	ARKIV

Oldsaksamlingen,
Frederiks gate 2,
0164 Oslo 1.

Vi viser til telefonsamtale med Dem 28/2 d.å.

Vedlagt følger kopi av saksdokumentene hittil. Som De vil se av disse er det nabointeresse for å få kjøpt Klokkegården som tilleggsjord. Landbruksstyret er av den oppfatning at "hele arealet lar seg nok dyrke". Med dette menes grunnen hvor skolebygningen sto, og skolegården, tilsammen ca. 20 da. Det er dette areal Hole sanitetsforening er interessert i å få leie av Legatstyret. Den dyrkede jord er oss uvedkommende.

Vår planlagte bygning blir et hus med 4 leiligheter - uten kjeller. Vi har fått et lite hus fra år 1800. Hvis vi kan få det til, vil vi bruke dette til vevstue etc., og gi utformingen av nybygget et eksteriør som samsvarer med den gamle bygning.

Vi håper i det lengste at vi kan få benytte den gamle skoletomten.

Røyse, 3.3. 1986.

Vennlig hilsen
for Plankomiteen

Marie-Louise Skard
Marie-Louise Skard

Vedlegg:

1. Brev fra Halvar Western datert 31.10.85.
2. Landbruksstyret i Hole.
3. Fylkeslandbruksstyret.
4. Legatstyret.
5. Gavebrevet.

Gavebrevet på Hole klokkergård av 12/6-1664 finnes i Riksarkivet.
En oversettelse og avskrift ble gjort i 1909 v/arkivar Chr. Brinchmann.
Copi av denne avskrift finnes i prestearkivet i Hole prestegård.

GAVEBREVET LYDER SOM FØLGER:

Kiendes Jeg underskrevne Mette Jørgensdatter sal. Johan Schoels(?)
Efterleverske, gjør herved vitterligt: At ieg med mine kiære Børns
Villie og Samtykke haver forundt og gjøre saa og hermed bortgiver
fra mig og mine Arvinger til den nuværende Klokker paa Hoele her
sammesteds, eller hvem samme Klokker Embede efter hannem be-
tjened vorder eet halv Skippund aarlig Rentes Oppebørsel med Bøxel(?)
beliggende udj Søehols Ødegaard i bemeldte Præstegield, dog saaledes:
at min Sal. Mand og ieg med(?) Vores Arvinger derimod nyder Vores
frie Lejested i Hoele Kirke paa det Sted min Sal. Mands Liig er bleven
nedsadt, uden videre Vederlag til Kirken i saa Maade.

At dette saaledes af mig og mine Arvinger holdes og efterkommes skal,
det haver ieg min egen Haand herved undertegnet og venligen ombedet
ærlige og velforstandige Mænd, Ole Torkildsen og Villads Knudsen
Trøchstad med sine til Vitterlighed at forsegle og underskrive.

Datum Bierke, den 12 Juny 1664.

Mette Jørgensdatter (sign.)

- - Jacob Henrichsen Luth den 15 Dec. 1751

Test.

Palludan

Copiens rigtige Overenstemmelse med Originalen bevidner

Bind

Klokker i Hoele paa

Ringerige

Hole den 4 Martz 1809.

Herved bekræftes nærværende avskrift av en i Riksarkivets Samlinger
vedr. Stiftelse og Legater (Kristiania Stift) beroende kopi.


Riksarkivet Kristiania 21 april 1909

Chr. Brinchmann (sign.)
arkivar

Halvor Western
Hunstad

Røyse 31.10.85

3506 Røyse



Hole Bygningsråd
3506 RØYSE

ANG. BYGGING AV ELDERSENTER PÅ HUNDTAD, GNR. 210 BNR. 2.

Jeg viser til nabovarsel datert 23.10. d.å.

Hole Sanitetsforening har planer om bygging av eldresenter på tomt av gamle Hunstad skole. Som nabo vil det føre til ulemper for min gårdsdrift, og et evt. eldresenter vil også bli skjenert p.g.a. driften av gården. Eiendommen ligger jo omringet av et jordbruksområde på alle kanter, og vil bli mye berørt av støv, støv og sprøytelukt m.m.

Undertegnede har forøvrig et areal i nærheten som eventuelt kan tilbys ved makeskifte.

Hilsen

Halvor Western

Skrevet sendes Sanitetsforeningen
v. Per Skard os. Kopi til
Menighetsrådet og Halvor Western,
Avisen at dette gjelder tilbud om
makeskifte av grunn hvor kommunen
ikke er grunnier

11.11.85

H. Western

Kommune	Styre, rad, utvalg m. v.	Motested	Møte dato
HOLE	LANDBRUKSNEMNDA	HERREDSHUSET	1. november 1985.

Sak nr.

43 - 1985

SØKNAD OM FRADELING AV EN PARSELL FRA EIENDOMMEN HUNDSTAD GNR. 210 BNR. 2. EIER: STIFTELSEN FOR HUNDSTAD KLOKKERGÅRD V/HOLE MENIGHETSRAÐ (FORMANN JAN-TORE BOSÅEN, 3505 KROKKLEIVA

Saksbehandler: herredsaqronom Ole H. Oppen

Hole menighetsråd disponerer eiendommen Hundstad gnr. 210 bnr. 2 som er på 26daa hvorav 24daa er dyrka jord. Hundstad skole hadde tidligere sitt tilhold på eiendommen. Denne brant i 1979/80 og i dag står det bare et lite skjul igjen på eiendommen. Den dyrka jorda som ligger rundt har i en årrekke vært bortleid til Aage Fjeld, eier av gnr. 217 bnr. 21.

Parsellen som søkes fradelt er på ca 2,5daa og er den tidligere skoletomta. Det er antagelig litt grunnlendt øst på tomta, men mesteparten av arealet lar seg nok dyrke.

Hole sanitetsforening har lenge hatt planer om å oppføre et eldresenter på Røyse og de er kommet til enighet med Hole menighetsråd om omsøkte tomt. Sanitetsforeningens planer går ut på oppføring av et eldresenter med inntil 4 boligheter og arbeidsstue/aktivitetsrom.

Ut fra et rent jordbruksfaglig synspunkt vil det være betenkelig å ha en bebyggelse midt i et aktivt og svært godt jordbruksområde. Parsellen som søkes fradelt består dessuten vesentlig av dyrkbar jord, slik at det i alle tilfelle må søkes om om-disponering hvis arealet skal bebygges.

Parsellen ligger helt inntil driftsbygningen til eiendommen Hundstad gnr. 209 bnr. 1 som eies av Halvor Western. Det er viktig å være klar over at det kan være perioder hvor støv-, støy-, lukt-problemer m.v. vil oppstå så nær en jordbruks-eiendom. Disse forhold tilsier at parsellen egner seg dårlig til nevnte formål. Jeg vil derfor anbefale at en forsøker å finne et annet bedre egnet område til eldresenter. Den omsøkte eiendom bør forbeholdes jordbruksdrift.

Det er forøvrig på det rene at det er nødvendig å søke konsesjon, da arealet er over 2,5daa og bebyggelsen ikke har noen verdi (grensen for konsesjonsfrihet er 2,0daa).

----60

Sign.

Utskrift sendt til

Kommune	Styre. rad. utvalg m. v.	Møtested	Møte dato
HOLE	LANDBRUKSNEMNDA	HERREDSHUSET	1. november 1985.

Sak nr.

43 - 1985 forts.

Forslag til vedtak:

Landbruksnemnda er klar over det samfunnsmessig positive tiltak som et eldresenter er, men finner ikke å kunne anbefale fradeling av omsøkte parsell for dette formålet.

Parsellens beliggenhet tilsier at en bebyggelse her kan medføre betydelige konflikter på sikt. Landbruksnemnda mener forøvrig at hele eiendommen må nyttes til jordbruksdrift også i framtida.

Landbruksnemnda foretok befarings.

Vedtak:

Som innstilling. Vedtaket var enstemmig.

Fremsendes Buskerud fylkeslandbruksstyre for avgjørelse.

RETT UTSKRIFT *Bjørg Opdal*

Sign.

Utskrift sendt til

Buskerud fylkeslandbruksstyre
Hole menighetsråd v/form. Jan-Tore Bosåen
Hole sanitetsforening v/Marie-Louise Skard,
3506 Røyse.

FYLKESLANDBRUKSSTYRET

I BUSKERUD

IJ/SW J.jnr. 1179/85.

3000, DRAMMEN, 18. desember 1985.

Hole Sanitetsforening,
v/Marie Skard,
3506 RØYSE.

- ./.
- Til underretning sender vi Dem vedlagt utskrift av møteboken for Fylkeslandbruksstyret i Buskerud vedkommende sak nr. 580/1985 J.

Etter fullmakt:


Idar Jørgensen

Gjenpart er sendt til:

FYLKESLANDBRUKSSTYRET

I BUSKERUD

Buskerud fylkeslandbruksstyres protokoll fra møte 16.12.1985.

Sak 580 J:

Stiftelsen for Hundstad Klokkergård v/ formannen i Hole menighetsråd Jan Tore Bosåen, 3505 Krokkleiva, søker om fradeling og omdisponering av dyrka jord/dyrkbar jord på eiendommen Hundstad, gnr. 210, bnr. 2 i Hole.

Landbruksnemnda i Hole uttaler i sak 43/1985:

// -

Saksbehandler: herredsaagronom Ole H. Oppen

Hole menighetsråd disponerer eiendommen Hundstad gnr. 210 bnr. 2 som er på 26daa hvorav 24daa er dyrka jord. Hundstad skole hadde tidligere sitt tilhold på eiendommen. Denne brant i 1979/80 og i dag står det bare et lite skjul igjen på eiendommen. Den dyrka jorda som ligger rundt har i en årrekke vært bortleid til Aage Fjeld, eier av gnr. 217 bnr. 21.

Parsellen som søkes fradelt er på ca 2,5daa og er den tidligere skoletomt. Det er antagelig litt grunnlendt øst på tomte, men mesteparten av arealet lar seg nok dyrke.

Hole sanitetsforening har lenge hatt planer om å oppføre et eldresenter på Røyse og de er kommet til enighet med Hole menighetsråd om omsøkte tomt. Sanitetsforeningens planer går ut på oppføring av et eldresenter med inntil 4 boligenheter og arbeidsstue/aktivitetsrom.

Ut fra et rent jordbruksfaglig synspunkt vil det være betenkelig å ha en bebyggelse midt i et aktivt og svært godt jordbruksområde. Parsellen som søkes fradelt består dessuten vesentlig av dyrkbar jord, slik at det i alle tilfelle må søkes om omdisponering hvis arealet skal bebygges.

Parsellen ligger helt inntil driftsbygningen til eiendommen Hundstad gnr. 209 bnr. 1 som eies av Halvor Western. Det er viktig å være klar over at det kan være perioder hvor støv-, støy-, lukt-problemer m.v. vil oppstå så nær en jordbruks-eiendom. Disse forhold tilsier at parsellen egner seg dårlig til nevnte formål. Jeg vil derfor anbefale at en forsøker å finne et annet bedre egnet område til eldresenter. Den omsøkte eiendom bør forbeholdes jordbruksdrift.

Det er forøvrig på det rene at det er nødvendig å søke konsesjon, da arealet er over 2,5daa og bebyggelsen ikke har noen verdi (grensen for konsesjonsfrihet er 2,0daa).

Forslag til vedtak:

Landbruksnemnda er klar over det samfunnsmessig positive tiltak som et eldresenter er, men finner ikke å kunne anbefale fradeling av omsøkte parsell for dette formålet.

Parsellens beliggenhet tilsier at en bebyggelse her kan medføre betydelige konflikter på sikt. Landbruksnemnda mener forøvrig at hele eiendommen må nyttes til jordbruksdrift også i framtida.

Landbruksnemnda foretok befaring.

Vedtak:

Som innstilling. Vedtaket var enstemmig."

Fylkeslandbrukssjefen slutter seg til landbruksnemndas vurderinger og vedtak.

Innstilling:

Buskerud fylkeslandbruksstyre viser til enstemmig vedtak i Hole landbruksnemnd. Fradeling og omdisponering av dyrka/dyrkbar jord på Hundstad gnr. 210/2 i Hole godkjennes ikke. Det vises til jordlovens § 54 og § 55.

Vedtak: Saken utsettes for befaring på bar mark.

Fylkeslandbruksstyret vil tilrå at mulighetene for et make-skifte undersøkes.

Retts utskrift:

J. W. Aun.

PS.

Saken ble utsatt i Landbruksstyret 12.
Befaring skal holdes til våren. Fylkeslandbruksstyret
er i utgangspunktet fortsatt negativ innstilt.

Buskerud fylkeskommune
Landbruksstyret
Haugesgt. 89

3000 DRAMMEN

Røyse, 9. desember 1985

SØKNAD OM FRADELING AV EN PARSELL FRA EIENDOMMEN HUNSTAD
GNR. 210 BNR. 2. EIER: STIFTELSEN FOR HUNSTAD KLOKKERGÅRD

Søknaden er behandlet i landbruksnemnda i Hole 1. november 1985. Landbruksnemnda anbefaler ikke fradeling. Eiendommen Hunstad gnr. 210 bnr.2 tilhører Hole menighet og bestyres av sogneprest, kirkeverge og formannen i menighetsrådet. Eiendommen er på 26 daa hvorav ca. 21 daa er oppdyrket. Den resterende del av eiendommen er tomta for tidligere Hunstad skole og klokkergård og adkomstvei fra fylkesveien.

Hole sanitetsforening har i noen år arbeidet med å få bygd et lite eldresenter på den del av tomta som ikke er oppdyrket, der skole og klokkergården stod inntil bygningen brant i 1980. Det er kommet til enighet med Hole menighetsråd om leie av denne del av eiendommen for en symbolsk sum. Hole bygningsråd har stilt seg imøtekommende og innvilget utslipps-tillatelse for inntil 3 boligheter (leiligheter), og sanitetsforeningen har i 1985 samlet inn ca. 50 000 kr til formålet.

Under arbeidet med prosjektet har undertegnede flere ganger vært i kontakt med saksbehandler på landbrukskontoret i Hole, og en har hele tiden fått inntrykk av at det nærmest ville være en formalitet å få landbruksnemndas støtte til fradeling da dette ikke ville berøre oppdyrket jord. Når landbruksnemnda likevel har stilt seg negativ, må en få lov å komme med noen rettelser, presiseringer i forhold til enkelte avsnitt i sakspapirene.

- 1) I vedtaket heter det: ".....Landbruksnemnda mener for-øvrig at hele eiendommen må nyttes til jordbruksdrift også i framtida."

Til dette må opplyses at den omsøkte del av eiendommen i den tid en kan lese om den i gamle dokumenter (fra 1800-tallet) aldri har vært nyttet til jordbruksformål. Denne delen av eiendommen har vært skoletomt og bosted for klokker.

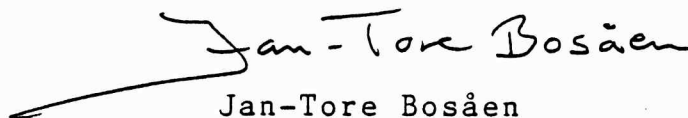
Skolen var i bruk helt til slutten av 1950-årene, og bygningen stod helt til 1980 da den dessverre brant helt ned til grunnen.

Det hverken har vært eller er snakk om å ta oppdyrket mark til det omsøkte formål.

- 2) Størrelsen på tomta er i søknadspapirene satt til 2,5 daa. Det er gjort klart for herredsaagronomen at tomta gjerne kan reduseres til 1,5 - 2 daa. Mellom 1/2 - 1 daa av den omsøkte tomt er nemlig en steinete skråning som er tenkt beplantet, men kan gjerne sløyfes som fradelt hovedeiendommen.
- 3) Et annet moment i sakspapirene som skulle tale mot et lite eldresenter på den gamle skoletomta, er at parsellen ligger inntil driftsbygningen til naboeiendommen. Til dette er å bemerke at skoletomta ikke ligger noe nærmere driftsbygningen enn det som ellers er vanlig mellom våningshus og driftsbygning ellers i en jordbruksbygd. Styret i stiftelsen synes at det er et irrelevant argument som her er nyttet.


Eierne av Hunstad er ikke direkte interessert i denne saken på annen måte enn at vi som eier er søkere på vegne av Hole sanitetsforening. Når vi ber om at fylkeslandbruksnemnda støtter søknaden om fradeling av 1,5 - 2,5 daa av eiendommen Hunstad, er det ut fra at dette vesle eldresenteret ikke vil ta noe oppdyrket jord, men stå på samme tomt som det i godt over 100 år har stått hus.

En ber derfor at søknaden imøtekommes, subsidiært at saken utsettes til det kan holdes befaring på tomta.



Jan-Tore Bosåen

formann i Hole menighetsråd



UNIVERSITETETS
OLDSAKSAMLING

FREDERIKS GATE 2
OSLO 1

Gårds/bruksnavn Hunnstad	
G.nr./br.nr. Gnr. 210, bnr. 1	
Kommune Hole	Fylke Buskerud
Sogn	Prestegjeld
Eier/bruker, adr.	
Gjelder: Befaring av tomten etter gamle Hunnstad skole.	
Flyfoto	Kartref.
Innber./rapport/reg. ved: Tom H. Haraldsen	Dato 9. juni 1986.

Undertegnede og Arne Emil Christensen besøkte Hunnstad, gnr. 210/1 for å vurdere mulig utbygging av tomten etter gamle Hunnstad skole.

Hele området ble trålet, og vi var ikke i stand til å finne rester etter gravhaugen som ga Hunnstadfunnet. Det ble også stukket tett med jordbor. Etter vår oppfatning er det ikke levninger bevart som begrunner undersøkelser i området eller som kan brukes til restaurering av gravhaugen.

Tom H. Haraldsen

6
UNIVERSITETET I OSLO

OLDSAKSAMLINGEN
FREDERIKS GATE 2, 0164 OSLO 1
TELEFON (02) 41 63 00



UNIVERSITY MUSEUM OF
NATIONAL ANTIQUITIES
FREDERIKS GATE 2, 0164 OSLO 1

Hole Sanitetsforening,
v/Marie-Louise Skard,
3505 Røyse.

OSLO, 12. juni 1986.

SAKSBEHANDLER:

DERES REF.:

VAR REF.: (BES OPPGITT VED SVAR) 603/86 THH/GI.

BYGGEPLANER FOR TOMTEN ETTER HUNNSTAD GAMLE SKOLE.
HUNNSTAD, HOLE KOMMUNE.

Vi viser til tidligere kontakt vedrørende ovennevnte eiendom.

Representanter for Universitetets Oldsaksamling besøkte stedet 3. juni d.å.. Det ble ikke gjort funn som har betydning for Sanitetsforeningens byggeplaner. Vi har derfor ingen merknader til byggeprosjektet.

Vi må imidlertid ta det forbehold at det kan finnes ukjente fornminner i området, f.eks. graver uten synlig markering eller boplasser under flat mark. Skulle noe slikt komme frem under anleggsarbeidene, må disse midlertidig stanses og Universitetets Oldsaksamling straks varsles. Kostnader til eventuell undersøkelse og dokumentasjon vil bli dekket av Universitetets Oldsaksamling.

Med hilsen

Arne Emil Christensen
bestyrer

Kopi: Fylkeslandbruksstyret i Buskerud
Fylkeskonservatoren i Buskerud
Hole kommune, Teknisk etat.

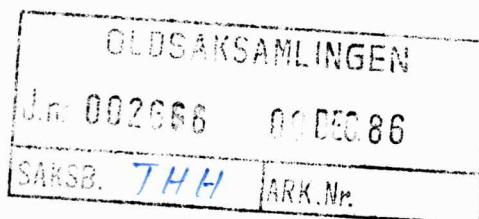
Tom H. Haraldsen
mag.art.



7
Høyskolen i Oslo

Røyse 08.12.1986.

Universitet i Oslo,
Oldsaksamlingen,
Frederiksgt.2.,
0164 - Oslo 1.



DeresRef.: 603/86 THH/GI.
=

Vi oversender med dette situasjonsplan G.nr. 210, Br.nr. 26.,
"Hundstادتunet Eldresenter" med inntegning av den nye bygning.

Som De vil se, er bygningen trukket opp på den flate del av
tomten. Det skal ikke være kjeller. Vi håper De med dette kan
godkjenne plasseringen.

Hole Kommune er gått inn for planen. Den skal sluttbehandles i
kommunestyret 15.ds. Vi vil da bli sikret økonomisk drift i
fremtiden. Så vi er alle glade og optimistiske.

Vennlig hilsen

for Byggekomiteen

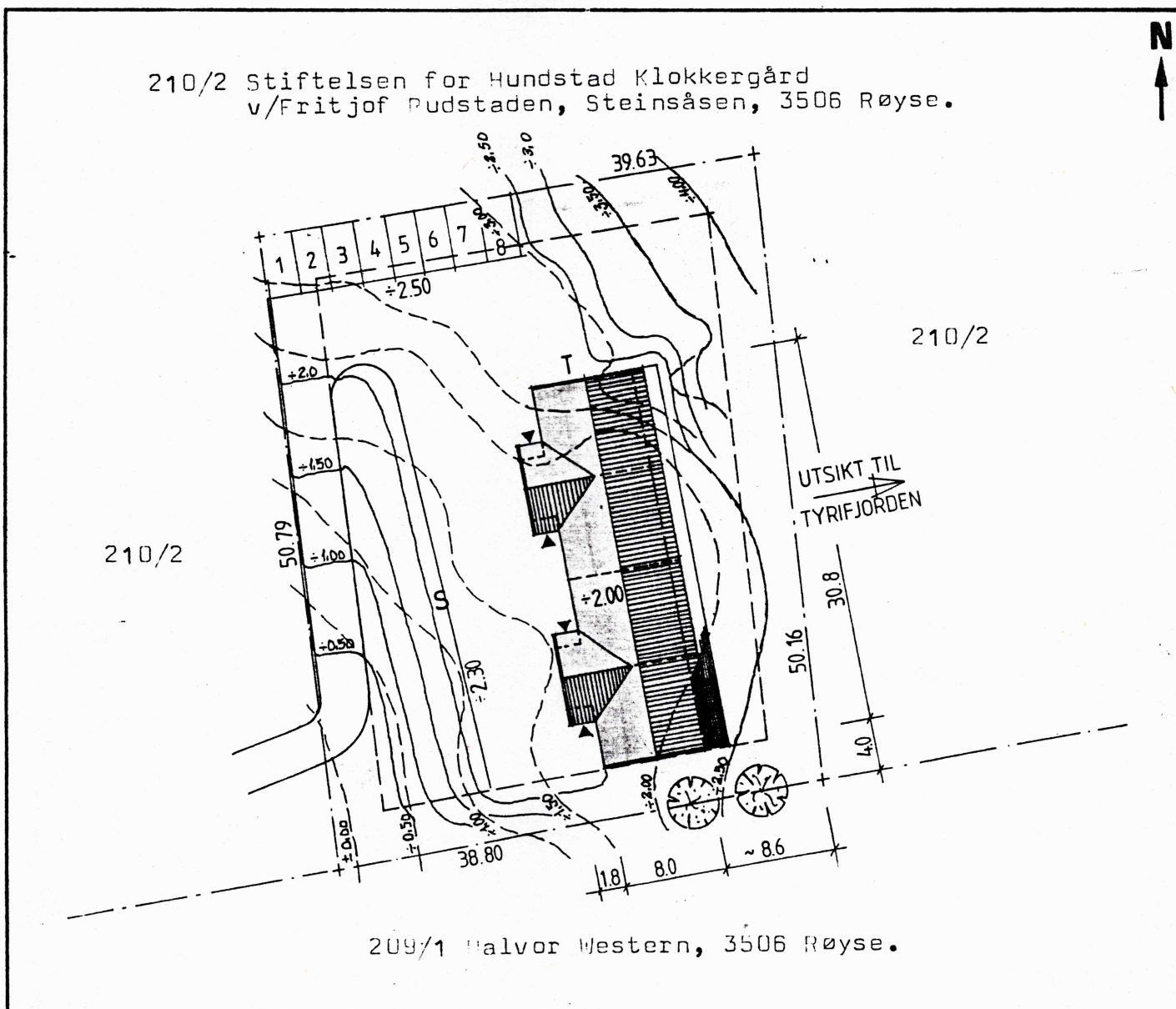
Marie-Louise Skard
Marie-Louise Skard

formann

2 vedlegg

Lånsøker		
Hole Sanitetsforening v/Ragne Marie Johbraaten,		
Postadresse		
3505 Krokkleiva		
Tomtes adresse		
Hundstad Skole- og Klokkergård		
Byggekommune		
Hole Kommune		
Målestokk	Tomtas størrelse	Grunnforhold
<input checked="" type="checkbox"/> 1:500 <input type="checkbox"/> 1:1000	1975,1 m ²	Fjell/morene.
Ligger tomte i et regulert byggefelt?		Skal tomte tilknyttes offentlig kloakknett?
<input type="checkbox"/> Ja <input checked="" type="checkbox"/> Nei		<input type="checkbox"/> Ja <input checked="" type="checkbox"/> Nei

To kopier av situasjonsplanen og to sett tegninger av huset skal sendes Husbankens distriktsarkitekt.



Den viste husplasseringen og de angitte sokkelhøydene i hjørnene er godkjent/kan påregnes godkjent av Bygningsrådet.

Sted/dato

Bygn.sjef/komm.ing. underskrift

Situasjonsplanen skal gi de opplysningene som er nevnt i sjekklista på baksiden av dette skjemaet.

Dersom situasjonsplanen er ufullstendig, vil Husbanken forlange at den blir supplert før lånsøknaden behandles.



HOLE SANITETSFORENING.

EILDRETUN PÅ HUNDSTAD KLOKKERGÅRD.

ING DAGFINN OLAUSSEN

Prosjektering · Konstruksjon · Husbygging

15 MARS 1995

UNIVERSITETET I OSLO

OLDSAKSAMLINGEN
FREDERIKS GATE 2, 0164 OSLO 1
TELEFON (02) 41 63 00



UNIVERSITY MUSEUM OF
NATIONAL ANTIQUITIES
FREDERIKS GATE 2, 0164 OSLO 1

KOPI

Hole Sanitetsforening,
v/Marie- Louise Skard,
3506 RØYSE.

OSLO, 9. desember 1986.

SAKSBEHANDLER:

DERES REF.:

VAR REF.: (BES OPPGITT VED SVAR) 2666/86 og 603/86 THH/GI.

HUNSTAD, GNR. 210, BNR. 26, HUNSTADTUNET ELDRESENTER,
HOLE KOMMUNE, BUSKERUD.

Vi viser til Deres brev av 8. desember d.å. vedrørende
ovennevnte byggeplan og til tidligere korrespondanse om
saken.

Da det ikke er rester igjen etter den berømte Hunstad-grav-
haugen, har Oldsaksamlingen ingen innvendinger mot det
fremlagte planforslag.

Vi må imidlertid ta det forbehold at man under arbeidets
gang kan komme til å påtreffe levninger etter den gravhaugen
som tidligere lå på stedet. Skulle så skje, må Universitetets
Oldsaksamling straks varsles og arbeidene stanses i det
aktuelle området. Representanter fra Oldsaksamlingen vil da
komme og utføre nødvendig dokumentasjon og undersøkelse.

Beste hilsen

Arne Emil Christensen
bestyrer

Tom H. Haraldsen
mag.art.

Kopi: Hole kommune, 3506 Røyse.