

14 08 84

Jan Henning,

som du ser av Aslaks rapport, er det nok ikke noen runeinnskrift vi har med å gjøre. Det fins også et bilde av steinen her, men der kan en ikke se noe som helst. Fotograf ukjent, kanskje det er Ragnar Nøklebye?

Egentlig merkelig at det ikke ligger kopi av Aslaks rapport i top ark, for når han skrev rapporter, var det gjerne i flere eksemplarer, har jeg sett.

Forøvrig fant jeg dette i skuffen med nyere innskrifter, naturlaginger, forfalskninger m.m. Det er som regel der det fins hvis det er noe en ikke har noe på fra før. Jeg tok en rask opptelling som viser at Agder-fylkene har 34, Oppland 17, Telemark 13 og de andre fylkene våre ligger ikke langt etter. En god del av dette er sikkert ikke registrert skikkelig noe sted - enkelte ganger heller ikke i runearkivet. Jeg burde vel gå gjennom det, kanskje, men det er liksom så mange viktigere ting å ta seg til.

Rend

Klekken 27/3-77.

Herr Eivind Fjeld Halvorsen,
Universitetet på Blindern,
Oslo 3.

Det er mange år siden vi har truffet hverandre, så jeg håper du husker meg. Ringerike Historielag arbeider med registrering av kulturminner, og i den anledning har registratoren på Røyse, Torbjørn Slåtto, blitt oppmerksom på en ringeriks-sandsten med rúneskift. Skriften er svært utydelig, p.g.a. tråkk, men kan vel avluses noe. I dag ligger den som tråkkhelle på Hünstad, men den har vistnok ligget oppå en gravhaug like ved. Dersom disse opplysningene har noen interesse, så håper jeg å høre fra deg. Skal hilsen fra far, han har det bra.

Med hilsen
Ragnar Nøklebye

Adr. Rute 2010, 3500 Hønefoss

R A P P O R T.

Hunstad, Hole, Buskerud.


Steinen, som er omtalt i Ragnar Nøkleby's brev til E. F. Halvorsen av 12/3-1977, vart granska 28/10-1977.

Steinen ligg som dørhelle framfor verandadøra på Hunstad (eigar Therese Hundstad). Den skal ha komi frå ein gravhaug nord for garden og skulle ha legi som dekkhelle i eit gravkammer der.

Strekane som vart rekna som runer, ser ut til å vera merke etter meisel eller liknande reidskap. Truleg er det spor etter eit eller anna arbeid som har vori gjort med hella som høveleg anlegg. Det er ei rekke parallelle hogg, bortimot 2 cm lange og med gjennomsnittleg 1,6 cm avstand, med ein variasjon på 1 - 2 cm.

Ein av strekane har ein "kvist" som i ei K-rune, men den streken høyrer til ei anna rekke med parallelle strekar med 3 - 4 cm avstand, som kryssar den andre rekka på skrå.

Oslo, 31.oktober 1977.



Aslak Liestøl



UNIVERSITETETS
OLDSAKSAMLING
FREDERIKS GATE 2 - OSLO 1

ØK-registrering
1968

Gårds/bruksnavn	HUNDSTAD STORE
Gårdsnr./Bruksnr.	209/4
Kommune	HOLE
Fylke	BUSKERUD
Sogn	Hole
Prestegjeld	Hole
Eier	Therese Hundstad 3463 Røyse
Bruker	Åge Leine 3463 Røyse

I GRAVHAUG

ØK: CJ 049-5-3
FRØSHAUG

Reg. v/Siri Teige, 15.07.1968.

Nr. R5 Flyfoto F.67.481.F.22.

Terrengets art. Terrenget skrånende mot S og Ø. Fjorden skimtes
Utsikt. mellom trærne.

Lokalitetsnavn. Kjempehaugen.

Orientering. Ca. 100 m NV for husene på Hundstad (209/4).

Beskrivelse. Utgravd, opprinnelig rund?haug bygget opp av jord og stein. Nå bare N-lige del igjen. Klart markert. Gressbevokst. Omkring haugen spredte løvtrær. I S grusdekket platå (N-S 6 m, Ø-V 3,5 m) 1,5 m lavere enn toppen av haugen. Rundt platået store kampestein.
L Ø-V ca. 11 m (= opprinnelige d), h ca. 2 m.

Tidligere funn på brnr. Privat eie jernøks yja. funnet ca. 1870 sammen med et spyd, solgt til G. Wohrm, Søgt. 2, Oslo samt en jernkjele angivelig i U.O.

Litteratur. U.O. top.ark.

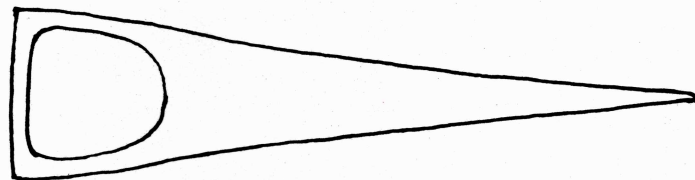
II JERNØKS - VIKT

Reg. v/S. Teige, R. Jørstad, 02.08.1968.

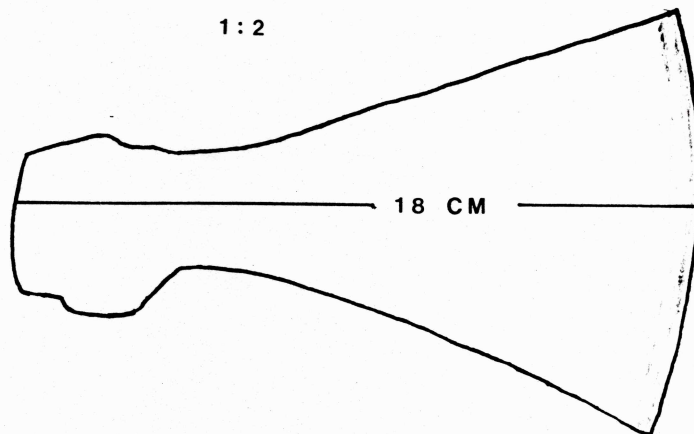
Nr. Flyfoto 481.F.22. R5

Beskrivelse.

Jernøks, vikt., meget godt bevart. Funnet i Kjempehaugen ca. 1850, sammen med en del andre ting, bl. a. spyd, mindre øks, stigbøyler. I midten stod en hellekiste med kobbergryte inneholdende aske. Dekkhellen finnes ennå på gården, har runeinnskrift.



1:2



Litteratur.

U.O. top.ark.



UNIVERSITETETS
OLDSAKSAMLING

FREDERIKS GATE 2 - OSLO 1

ØK-registrering
1968

Gårds/bruks- navn	HUNDSTAD
Gårdsnr./Bruksnr.	209/4
Kommune	HOLE
Fylke	BUSKERUD
Sogn	Hole
Prestegjeld	Hole
Eier/Bruker Adr.	Therese Hundstad 3463 Røyse

I RUNESTEIN

Reg. v/S. Teige, R. Jørstad, 02.08.1968

Flyfoto inngår i F22 R5

Beskrivelse.

Runestein, helle av rød sandstein (Ringeriks-stein) 1,5 x 0,65 x 0,15 m. Innskriften er omtrent midt på steinen, 10-15 cm fra kanten. Selve innskriften er 36 cm lang, ca. 2 cm bred. Runetegnene er nokså utydelige sees som ca. 20 loddrette streker. Steinen ligger nå som dørhelle ved våningshuset.

Litteratur.

U.O. top.ark.

II SABELLIGNENDE JERNREDSKAP - ikke oldsak

Reg. v/S. Teige, 23.07.1968

Nr. X4. Flyfoto F67 481 F22.

Terrengets art.
Utsikt.

Svakt Ø-skrånende terreng. Utsikt mot Tyri-fjorden i Ø. Dyrket mark.

Orientering.

Ca. 30 m V for husene på Hundstad (209/4), ca. 60 m SØ for Kjempehaugen.

Beskrivelse.

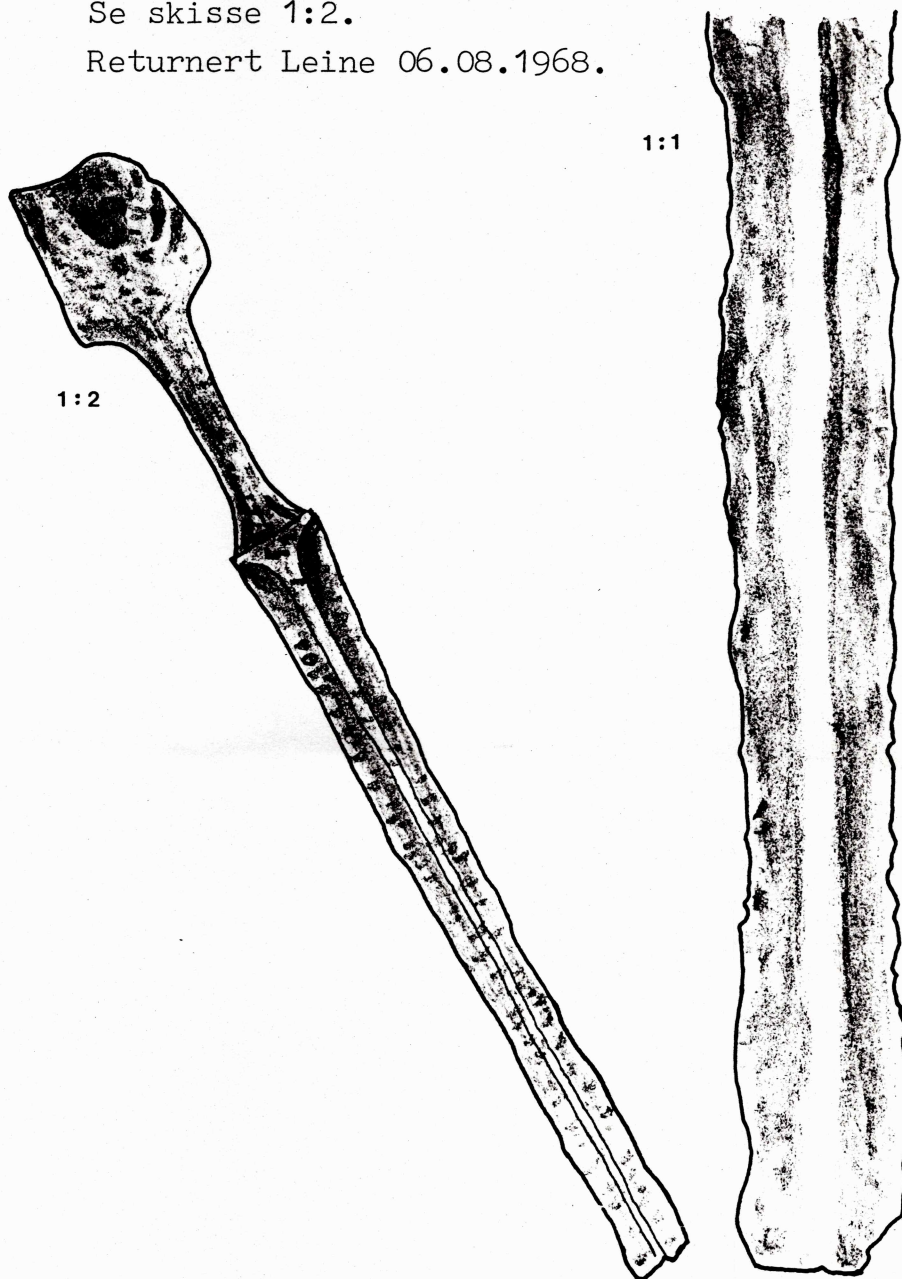
Redskapet som nok er hjemmesidd er noe for-

rustet. Det er sannsynligvis fra nyere tid.

R 32 cm.

Se skisse 1:2.

Returnert Leine 06.08.1968.



Sabellignende jernredskap - ikke oldsak.

Finner: Åge Leine (forpakter).

L 32 cm, br 2-2,5 cm.

Funnet på smalt jorde mellom huset til
Therese Hundstad og "Kjempehaugen".

Oppbevares av Sigurd Leine, Røyse.

Litteratur.

Ingen.