

Sak

Fylkesvei 158 Vik _ Borgeng, Hole kommune

Dok.nr.	Dato	Dokument (type, tittel)	Merknader
1	20.05.86	Folgeskriv og kart fra kommunen	
2	03.06.86	Reg fra fellesmøte om omlegging av innkjørsel på Løkkehagen. Prøvegravning i en liten røys.	
3	26.06.86	Innb, fra Mona Siw Strømme, det ligger en jordblandet røys midt i tresseen.	
4	03.07.86	Brev T.H. Haraldsen, røysa må graves, beskjed til grunneier, kommune og veivesen.	
5	29.7.86	Skogen Statens vegvesen til UO. veien er justert i samarbeid med utgraver, Mona S Strømme,	
6	31.07.86	Brev v T.H.Haraldsen til Statens veivesen om at planen er ok. etter justeringen.	



HOLE KOMMUNE
TEKNISK KONTOR

OLDSAKSAMLINGEN	
J.nr. 001209	20 MAJ 86
SAKSB. AEC	ARK.Nr.

Oldsakssamlingen
Frederiks gate 2
0164 OSLO 1

DERES REF:
ES/THJ

VÅR REF:
SJ/rr

ARK:
561.6
466

DATO:
15. mai 1986

VEDR. GANGVEGPROSJEKT LØKEN, TRACE FOR NY ADKOMSTVEG GNR. 200,
BNR. 13 I HOLE

Viser til telefonsamtale 15. mai 1986.

Vedlagt følger kartskisse som viser ønsket trace (ca.) for ny
avkjøring til gnr. 200, bnr. 13.

Årsak til behov for omlegging er problem med stigingsforhold i
nåværende avkjøring p.g.a. gangveg.

Vi ber om vurdering av ny tracé i forhold til registrerte
rundhauger på eiendommen.

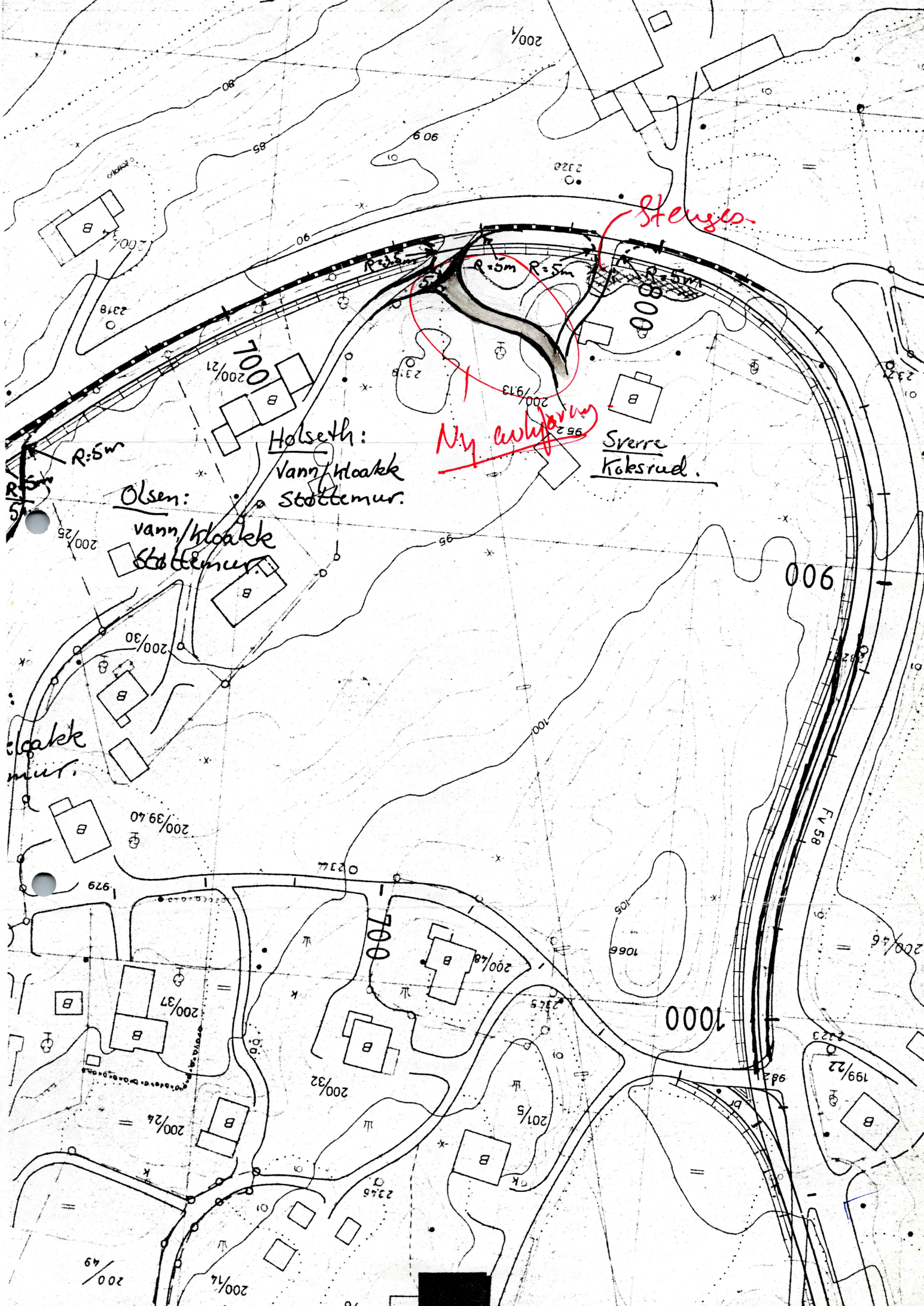
Tracéen er stukket ut i terrenget, men arbeidet er ikke igangsatt.

Sak vedr. oppsetting av ny høyspentmast i området er oss ukjent, og her
er Ringerike Interkommunale kraftverk, 3500 Hønefoss, rette
vedkommende.

Med hilsen

S. Jensen
avd.ing.

Vedlegg



Stenges


Ny anlegg

Olsen:
vann/kloake
støttemur.

Holseth:
vann/kloake
støttemur.

Sverre
Koksrud.

kloake
mur.



NOTAT

OLDSAKSAMLINGEN	
J.nr. 001337	10 JUN 86
SAKSB.	ARK.Nr.

FRA BEFARING LØKENHAUGEN, HOLE KOMMUNE.

Tilstede: Grunneier Sverre Koksrud
Fra Oldsaksamlingen: Haraldsen
Christensen
Fra Vegvesenet: Skogen
Nygård
Fra Hole kommune: Thorvaldsen
Jensen

I samband med behov for omlegging av adkomstveg til eiendom gnr. 200, bnr. 12 i Hole, p.g.a. offentlig gangveganlegg, ble det avholdt befarings med representanter fra Oldsaksamlingen tilstede 3. juni d.å..

Skogen fra Buskerud Vegvesen redegjorde for bakgrunn og detaljer i forbindelse med trace for ny adkomstveg.

Vegen er stukket ut og angitt med peler i terrenget.

Representanter for Oldsaksamlingen finner å kunne godta traceen, med mindre justering, ut fra allerede registrerte rundhauger (reg. 1968). Imidlertid ønsker Oldsaksamlingen før endelig avgjørelse en forundersøkelse, d.v.s. 1 mann/1 dag for å avklare en spesiell terrengformasjon i tracé.

Kostnader i denne forbindelse, d.v.s. forundersøkelse, anslagsvis kr. 1.000,-, betales av Vegvesenet.

Forundersøkelsen utføres i uke 24.

Hole, 3.6.1986



S. Jensen
avd. ing.

▨ = området
fylles opp x1
~ kt. 94





Holseth:
Vann/kloakk
Støttemur.

Olsen:
vann/kloakk
Støttemur.

Sverre
Kaksrud.

Høy jorden på 41-42/49





UNIVERSITETETS
OLDSAKSAMLING

FREDERIKS GATE 2
OSLO 1

Gårds/bruksnavn	
LØKENHAUGEN	
G.nr./br.nr.	
200/12	
Kommune	Fylke
HOLE	BUSKERUD
Sogn	Prestegjeld
Eier/bruker, adr.	
Sverre Koksrud	
Gjelder:	
Befaring av registrert gravhaug.	
Flyfoto	Kartref.
Innber./rapport/reg. ved:	Dato
Mona Siw Strømme	26.06.1986

I forbindelse med omlegging av ny adkomstvei til eiendom Løkenhaugen, Hole kommune, foretok undertegnede en befaring av registrert gravhaug, beliggende i tracéen (reg.1968).

Den registrerte gravhaug viste seg å være en jordblandet røys, bestående av stein- og steinblokker samt sandblandet humus.

OSLO 26.juni 1986

Mona Siw Strømme
Mona Siw Strømme

UNIVERSITETET I OSLO

OLDSAKSAMLINGEN
FREDERIKS GATE 2, 0164 OSLO 1
TELEFON (02) 41 63 00



UNIVERSITY MUSEUM OF
NATIONAL ANTIQUITIES
FREDERIKS GATE 2, 0164 OSLO 1

KOPI

Sverre Koksrud,
3505 Røyse.

OSLO, 3. juli 1986.

SAKSBEHANDLER:

DERES REF.:

VAR REF.: (BES OPPGITT VED SVAR) THH/GI.

OMLEGGING AV INNKJØRSEL.

Vi viser til fellesbefaring med Hole kommune, Statens Vegvesen v/Skogen og Dem 3. juni d.å..

I henhold til avtale har vi prøvegravet i den haugen som ligger midt i traséen. Vår undersøkelse viste at det er et gravminne. Vi må derfor be Dem søke Oldsaksamlingen om å få haugen frigitt. Et eventuelt vedtak om frigivelse kan tidligst gjøres i august. Dersom vi skal kunne foreta nødvendig dokumentasjon i inneværende år, bør imidlertid søknaden foreligge snarest.

De arkeologiske undersøkelser vil i tilfelle komme til å koste 25. - 30.000.- kroner. Spesifisert budsjett vil bli oversendt når søknaden foreligger.

Med hilsen

Tom H. Haraldsen
mag.art.

Kopi: Røyse kommune,
Statens Vegvesen i Buskerud, v/Skogen.



**STATENS VEGVESEN
BUSKERUD**

Vegkontoret

Vår dato
1986-07-29

Vår referanse
3408/86
091/64 - 12

Vår saksbehandler
K. E. Skogen

Deres dato

Deres referanse
THH/GI

Universitetet i Oslo
Oldsakssamlingen
Fredriksgt. 2
0164 OSLO 1

STATENS VEGVESEN	
Nr 001648	30.07.86
SAKSB. Vegplan	ARK.Nr.

FYLKESVEG 158 VIK - BORGENG
OMLEGGING AV INNKJØRSEL PÅ GBNR. 200/9,13, KOKSRUD OG
200/21, HOLSETH

Viser til tidligere kontakt i saken, senest Deres brev
av 03.07 og telefonsamtale med Tom H. Haraldsen 28.07
d.å.

Etter at Mona Siv Strømme hadde foretatt prøvegraving
i haugen nærmest traseen for ny adkomstveg til
Koksrud og påvist gravminne, ble vegtraseen flyttet
sidevegs fra haugen 3 meter i samråd med Strømme. Våre
folk og grunneieren, Koksrud, forsto det slik at vegen
kan anlegges etter den justerte traseen uten at
gravminner berøres.

Traseen mot Holseth ble justert ved befaringen med
Nils Christensen og Tom H. Haraldsen den 03.06 d.å.
slik at den ikke lenger berører gravminne. Se vedlagte
skisse.

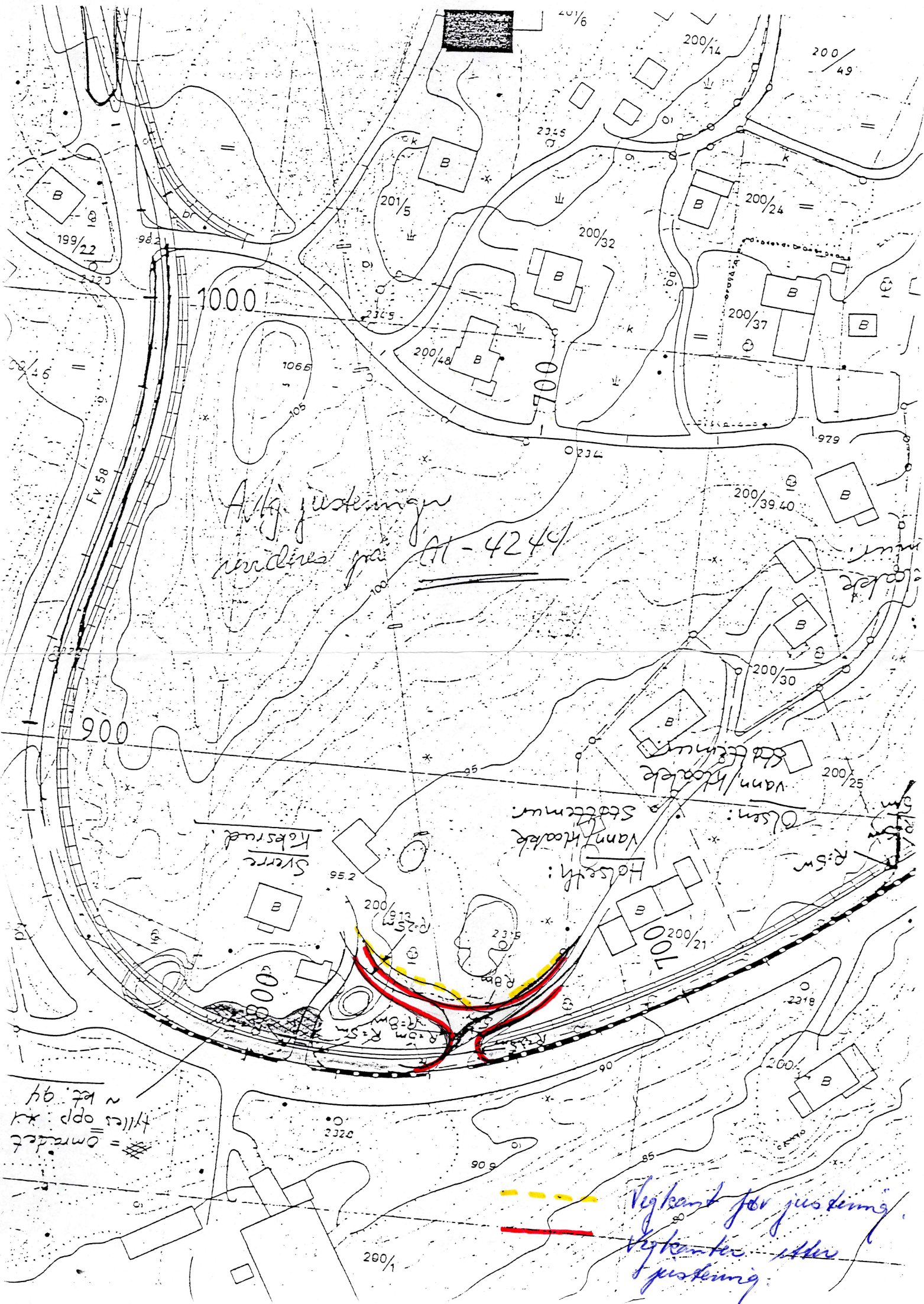
Frigivelse av gravminner er etter dette unødvendig.

Anleggsavd.
Med hilsen

Lone Lonje
for H. Ruistuen
Overing.

K. E. Skogen
K. E. Skogen
Avd.ing.

KES/MSH



Allg. justering
indenes på 4249

Vegkant for justering
Vegkanten eller justering

= område
tylles opp til
n. kl. 94

Sverre
Kobstrud

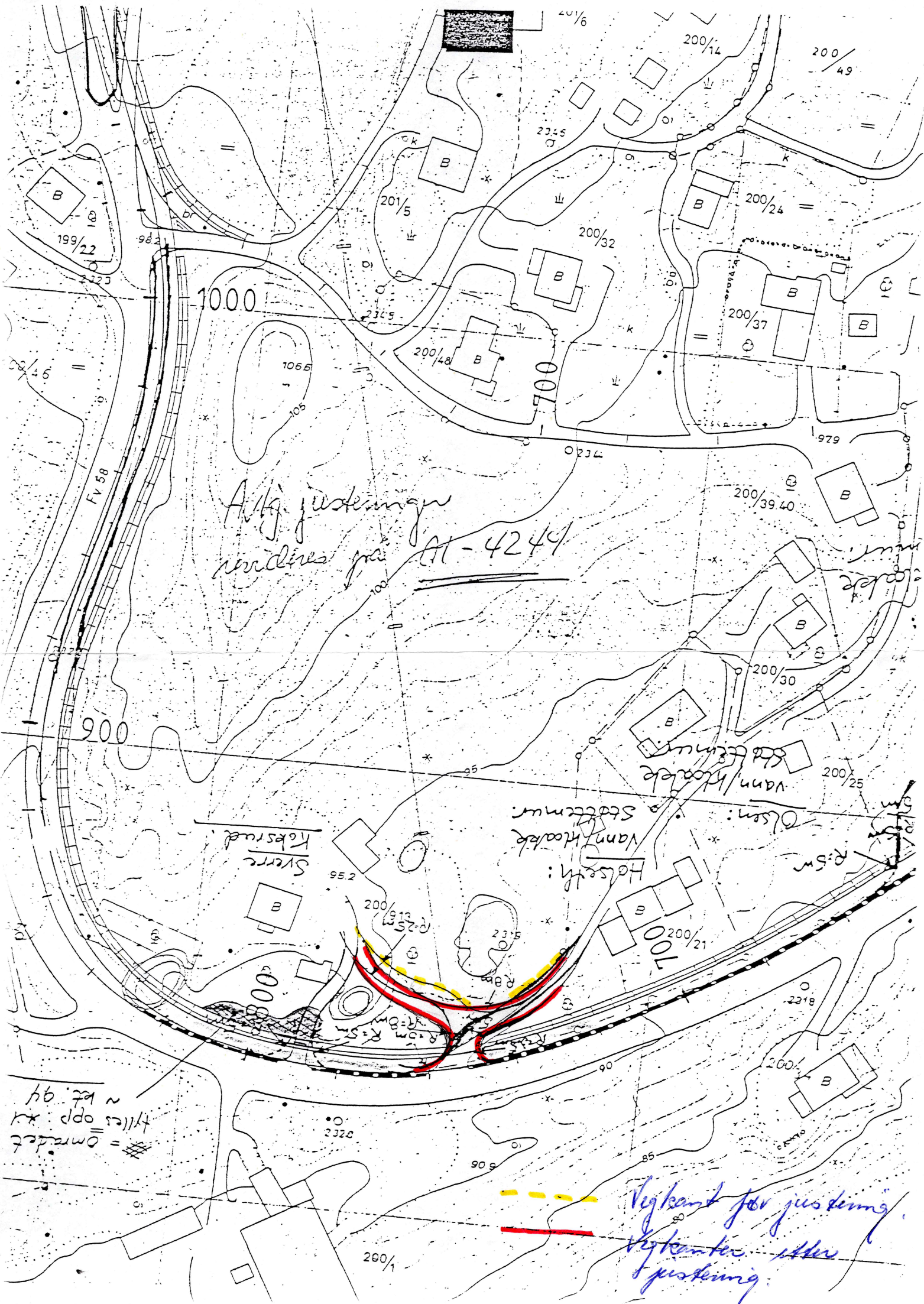
Holseth
Vann/haare
Støttum

Olsen
Vann/haare
Støttum

R. Sm

R. Sm

Støttum



UNIVERSITETET I OSLO

OLDSAKSAMLINGEN
FREDERIKS GATE 2, 0164 OSLO 1
TELEFON (02) 41 63 00



UNIVERSITY MUSEUM OF
NATIONAL ANTIQUITIES
FREDERIKS GATE 2, 0164 OSLO 1

Statens Veivesen i Buskerud,
Veikontoret,
Postboks 2265 Strømsø,
3001 DRAMMEN.

OSLO, 31. juli 1986.

SAKSBEHANDLER:

DERES REF.: 3408/86 091/64 312. K. E. Skogen.

VAR REF.: (BES OPPGITT VED SVAR) 1648/86 THH/GI.

FYLKESVEI 158 VIK - BORGENG.
OMLEGGING AV INNKJØRSEL PÅ GNR. 200, BNR: 9 OG 13, KOKSRUD, OG
GNR. 200, BNR. 21, HOLSETH, HOLE KOMMUNE, BUSKERUD.

Vi viser til Deres brev av 29. juli vedrørende overnevnte sak.

Oldsaksamlingen har ingen innvendinger mot at veien omlegges slik De har foreslått, se skissekopi. Vi må imidlertid ta det forbehold at man under arbeidene kan komme til å påtreffje ukjente fornminner, f.eks. graver uten synlig overflatemarkering. Skulle noe slikt komme frem under anleggsarbeidene, må disse midlertidig stanses og Universitetets Oldsaksamling varsles. Representanter fra Oldsaksamlingen vil da komme umiddelbart og utføre nødvendig dokumentasjon og undersøkelse.

Med hilsen

Arne Emil Christensen
bestyrer

Tom H. Haraldsen
mag.art.