



UNIVERSITETETS
OLDSAKSAMLING
FREDERIKS GATE 2 - OSLO 1

ØK-registrering
1968

Gårds/bruksnavn	FEKJER - skrives FEKJÆR
Gårdsnr./Bruksnr.	197/2,5,7
Kommune	HOLE
Fylke	BUSKERUD
Sogn	Hole
Prestegjeld	Hole
Eier/Braker Adr.	Ingeborg Vik 3506 Røyse Nils L. Vik 3506 Røyse

I SAMLING RØYSER - USIKRE FORNMINNER

(ØK: CK 048-5-1)

Reg. v/S. Teige, 26.06.1968

Nr. X1. Flyfoto F.67.481.E14

Terrengets art. V-hellinga av Gjesvoldåsen. NNØ-SSV-gående bergrygg. Dårlig utsikt p.g.a. tett lauvskog. Bergryggen er stedvis sterkt forvitret.

Orientering. Ca 280 m SØ for husene på Fekjær 197/1,4.

Fornminnets art, utstrekning. Samling røyser N-S: 25 m.

Beskrivelse.

1. Uregelmessig rektangulær røys. Utrast mot SØ. Består av forholdsvis små bruddstein og kampestein. Klart markert mot N og Ø. I utkanten av røysa vokser hegg og osp. Mål: ca 4 x 3 m, h ca 0,5 m. 8 m SSV for 1:
2. Rund røys. Utrast mot Ø og S. Klart markert. Består av bruddstein og kampestein. Lauvtrær oppå og rundt røysa. D ca 4 m, h ca 0,5 m. Ca 2 m SSØ for 2:
3. Ditto rund røys. Utrast mot SØ. Klart markert. Består av delvis store kampestein og bruddstein. Lauvskog og tornekratt. D ca 4 m, h 0,75 m. Ca 6 m SV for 3 og på Ø-siden av en slette:

4. Ditto rund røys. Bygd av små bruddstein og kampestein plassert direkte på en bergrygg som skråner sterkt mot SØ. Steinene er delvis mosegrodde, delvis rast ut mot SSØ. Tett lauvskog omkring. D ca 3 m, h ca 0,40 m.

Røysene er trolig rydningsrøyser, og de kan være tvilsomme som fornminner.

Litteratur. Ingen.

II SAMLING STEINGJERDER - NEPPE FORNMINNER (ØK: CK 048-5-1)

Reg. v/S. Teige, R. Jørstad, 26.06.1968

Nr. X2. Flyfoto F.67.481.E14

Terrengets art. Ø-helling av NNØ-SSV-gående høydedrag. Tett
Utsikt. blandingsskog.

Orientering. Ca 290 m SØ for våningshuset på Fekjær, 197/1,4.

Beskrivelse.

Lengst i SV:

1. Del av steingjerde eller delerøys, NV-SØ-gående. Tydelig markert. Bygd av store rundkamp og bruddstein. Stor gran i gjerdets V-lige ende. Mosegrodd, ellers omgitt av lauvskog.

L 7,5 m, br 0,5-1 m og h 0,6 m.

Antydning til rydningsrøys i NØ.

Ca 50 m NØ for steingjerde 1's SØ-lige ende:

2. Steingjerde, orientert NNØ-SSV.

Klart markert, Består av

store bruddstein i bunnen og mindre rundkamp på toppen. Mosegrodd. Omgitt av ospetrær.

L ca 25 m, br ca 0,5 m og h ca 1 m.

Ca 15 m V for 2 og ca 30 m N for 1: minst 4 rydningsrøyser på linje tilnærmet NØ-SV.

Litteratur. Ingen.

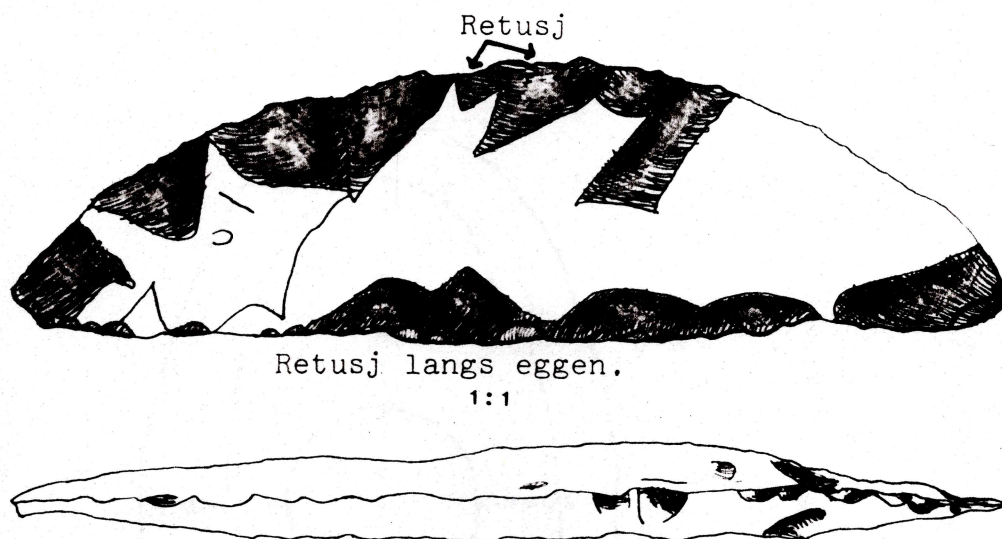
III OLDFUNN

Reg. v/S. Teige, T. Schrøder og R. Jørstad, 25.06.1968

Orientering. Funnet på jordet NV for husene på 197/3,5,7

Beskrivelse. Flintsigd. Se skisse. Oppbevares på gården.

Litteratur. Ingen.



IV OLDFUNN

Reg. v/S. Teige, T. Schrøder og R. Jørstad, 25.06.1968

Beskrivelse.

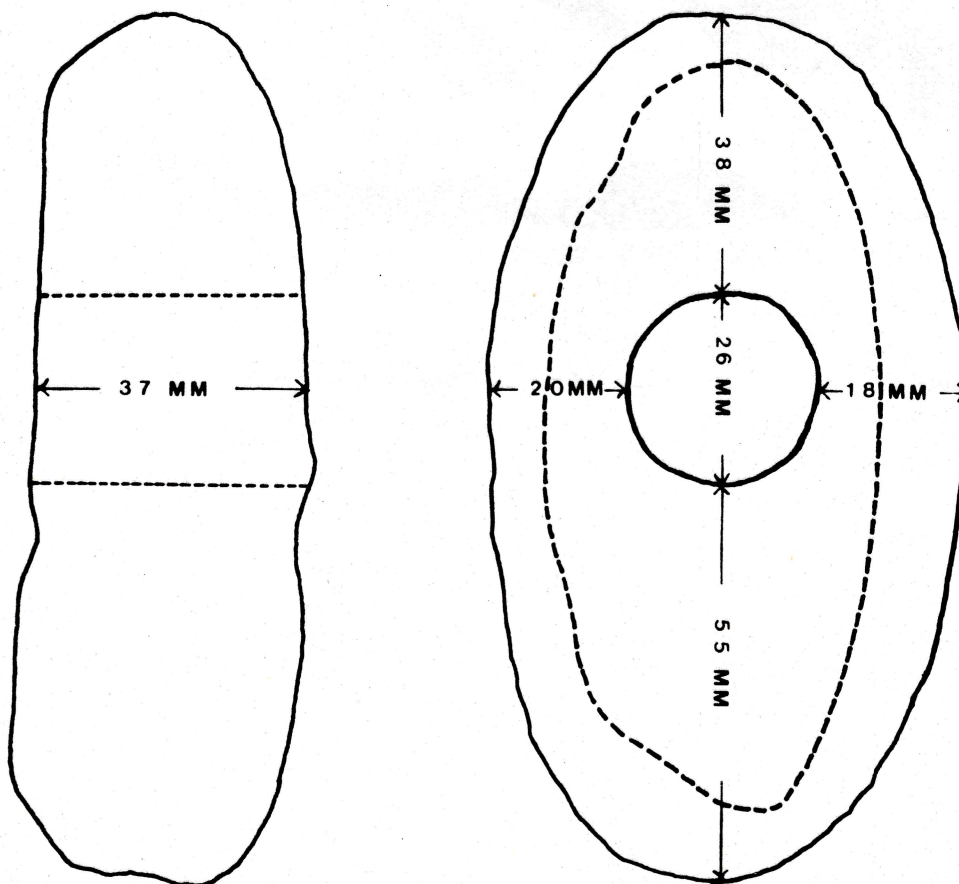
Steinklubbe?

Se skisse. Oppbevares på gården.

Funnstedet er ikke kjent.

Litteratur.

Ingen.



V FUNN

Reg. v/S. Teige, T. Schrøder og R. Jørstad, 25.06.1968

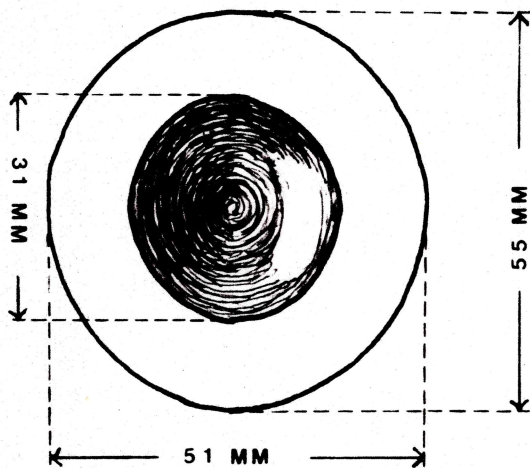
Beskrivelse.

Spinnehjul?

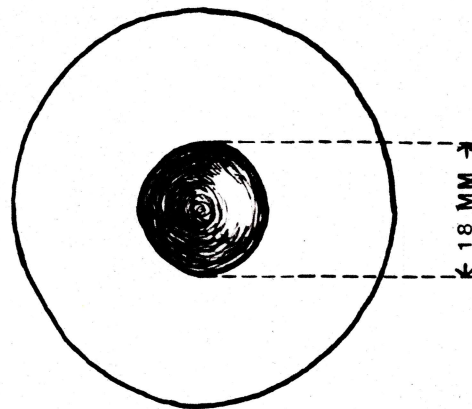
Boring av hull påbegynt på begge sider. Overflaten prikkhugget. Se skisse. Oppbevares på gården. Funnstedet ikke kjent.

Litteratur.

Ingen.



Dybde på hullet: ca. 0,9 cm.



Dybde på hullet: ca. 1,5 cm.