

Sak

FV. 172, HP 01 VEIEN X RV. 7 - ELSRUD  
DELPARSELL: KILEMOEN - TUTANRUD, RINGERIKE KOMMUNE  
SØKNAD OM FRIGIVELSE AV FORNMINNE

Dok.nr.	Dato	Dokument (type, tittel)	Merknader
1	26.06.91	STATENS VEGVESEN, BUSKERUD, søknad om frigivelse av mulig fornminne	
2	02.08.91	Buskerud fylkeskommune - UO med anbefaling om frigivelse	
3		ØK- reg	
4	03.09.91	Innberetning v/Per Oscar Nybruget	
5	09.09.91	UO - Buskerud fylkeskommune	



**STATENS VEGVESEN  
BUSKERUD  
Vegkontoret**

Vår dato  
1991-06-26

Vår referanse

916L  
1  
1

Vår saksbehandler - innvalgsnr.  
Avd.ing. Erik Foslien

Vårt ark.nr.  
353-172

Deres referanse

Universitetet i Oslo  
Institutt for arkeologi,  
kunsthistorie og numismatikk  
Blindern  
0371 OSLO 3



FV. 172, HP 01 VEIEN X RV. 7 - ELSRUD  
DELPARSELL: KILEMOEN - TUTARUD

Statens vegvesen Buskerud skal utbedre ovennevnte  
parsell, fordi vegen idag er smal og trafikkfarlig.  
Utbedringen vil berøre gravhaugen på høyre side ca. ved  
profil 3400, se vedlagte tegning.

Vi ber om at det foretas en arkeologisk undersøkelse og  
at mulige fornminner blir frigitt fra fredning.  
Vegvesenet vil betale for undersøkelsen.

211

Planavdelingen  
Med hilsen

*Thomas Thomassen*  
Thomas Thomassen  
Overingeniør

*Erik Foslien*  
Erik Foslien

Vedlegg.

EFO/MS

PLANBESKRIVELSE

Saksbehandler:Erik Foslien

Fylkesveg 172, Hp01 VeienxRv7-Elsrud  
Delparsell: Kilemoen-Tutanrud km.3.0-km.5.0

DETALJPLAN

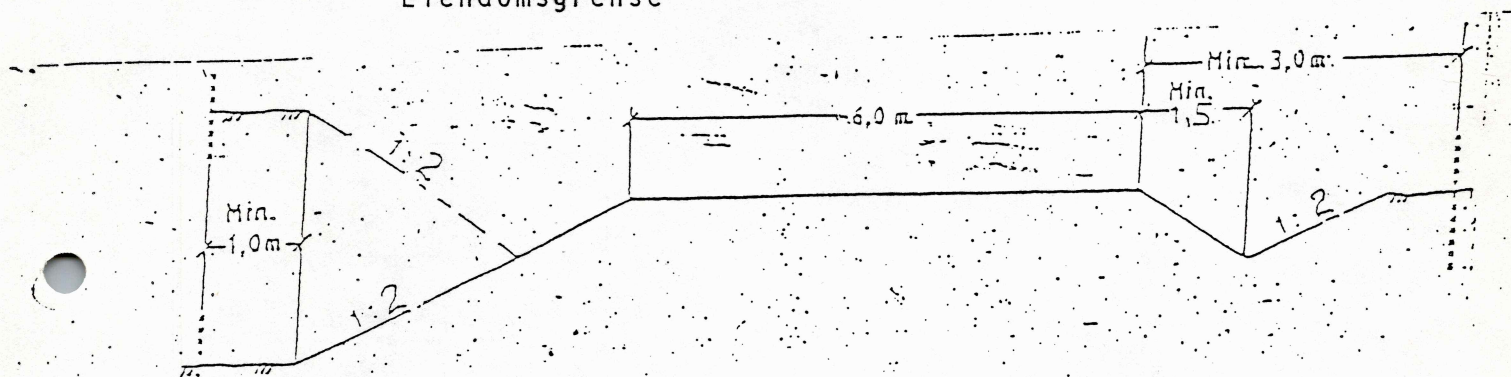
Planen er vist på tegningene: A3-2108, 1/2A1-2030, A1-4938, A1-4939, A1-4940

Planen innebærer forsterkning, utvidelse av kjørebane og opparbeidelse av nødvendige grøfter. Vegen vil bli hevet ca. 0.25m for å oppnå tilstrekkelig bæreevne.

Der grunnerverv er nødvendig blir dette å utføre etter gjeldende forskrifter med minimum grunnerverv 3.0m fra vegkant. I skjæring/fylling er minimum grunnerverv 1.0m utenfor skjæringstopp/fyllingsfot.

Vegvesenet vil heve avkjørslene slik at de blir tilpasset den nye vegens høyde, men dette gir ikke grunnlag for grunnerverv eller erstatning.

NORMALPROFIL IIe redusert.  
Eiendomsgrense




Fargekode:

- kjørebane
- fylling-/skjæring

Drammen 1. mars 1991

*Erik Foslien*

Erik Foslien  
Prosjektansvarlig

**BUSKERUD FYLKESKOMMUNE**Haugesgate 89, 3020 Drammen  
Telefon (03) 80 85 00**NYTT TLF.NR: (03) 80 85 00**

KULTURADMINISTRASJONEN

Telefax (03) 80 86 36

Universitetet i Oslo  
IAKN  
Frederiksgt. 3  
0164 OSLO 1Vår dato: 02.08.91  
Deres dato:  
Vår ref.: 1572/91 ILGL/-  
Deres ref.:

INSTITUTT FOR ARKEOLOGI KUNSTHISTORIE og NUMISMATIKK	
Jac 001581	05.08.91
SAKSBEH. <i>BL</i>	ARK. NR.
KOPI TIL	SIRKULERES

FV. 172, HP 01 VEIEN X RV. 7 - ELSRUD  
DELPARSELL: KILEMOEN - TUTANRUD, RINGERIKE KOMMUNE  
SØKNAD OM FRIGIVELSE AV FORNMINNE

Vedlagt oversendes søknad fra Statens Vegvesen, Buskerud. Søknaden gjelder frigivelse av en mulig gravhaug på gnr. 51, bnr. 1, gr.eier Erik Kihle. Det vises til ØK-registrering fra 1967, se bilag.

Fylkesveien går gjennom et gravfelt der 5 gravhauger ligger på vestsiden av veien og et utall raserte hauger ligger på østsiden. Veien er smal og uoversiktlig på stedet ved gravhaugene, det er derfor behov for å utvide veien.

Den 18.06 foretok undertegnede befaring på stedet sammen med Erik Foslien fra Vegkontoret. Utvidelsen vil ikke berøre fornminnene eller fredningssonen på vestsiden av veien. På østsiden av veien derimot, vil en haugformasjon gjennomskåret av en gammel vei til et grustak bli berørt. Det var umulig å bedømme om haugformasjonen kan ha vært en gravhaug. Det er derfor nødvendig med en prøveundersøkelse for å få konstatert hva det kan være. Vi foreslår derfor at det mulige fornminnet blir frigitt.

Med hilsen

Inger Liv Gøytill Lund  
arkeolog

Vedlegg

8

Saksbehandler: Arkeolog Inger Liv Gøytill Lund  
Tlf. (03) 80 86 68 (direkte innvalgsnr.)



UNIVERSITETETS  
OLDSAKSAMLING  
FREDERIKS GATE 2 - OSLO 1

ØK-registrering  
1967

Gårds/bruks- navn	KILE : OPPEN MED HAUGEN OG HALLUM
Gårdsnr./Bruksnr.	51/1 : 52/4,5
Kommune	RINGERIKE
Fylke	BUSKERUD
Sogn	Norderhov
Prestegjeld	Norderhov
Eier/Bruker Adr.	Erik Kihle 51/1 Kile 3500 Hønefoss Asle Oppen 52/4,5 Oppen 3500 Hønefoss

GRAVFELT

ØK: HEN CJ 052-5-4

Reg. v/S. Sveinhaug, I. Abusdal, 12.08.1967

Kontroll v/E. Skjelsvik, 22.08.1967

Nr. R1. Flyfoto F 66.426.1006.

Terrengets art. ØNØ-VSV-gående morenerygg. En VNV-ØSØ-gående  
Utsikt. kraftledning (Holsledningen) skjærer over felt-  
et. Furumo, tildels ungskog med spredte løv-  
trær. I V avgrensnes feltet av en flat slette  
inntil en bratt bergrygg i N-S-lig retning.  
V for feltet løper en påbegynt kraftgate i  
NNV-SSØ-lig retning.

Lokalitetsnavn. Kilemoen.

Orientering. Under Holsledningen hvor denne  
krysser fylkesvei Hønefoss-Skollerud. Den  
største langhaugen ca. 10 m V for fylkesveien.

Fornminnets art,  
utstrekning. Gravfelt, 150 m Ø-V, 25 m N-S.

Beskrivelse. Gravfeltet består av 3 rundhauger og 2 langhauger og et ubestemt antall raserte hauger. Alle bevarte hauger ligger på 52/4, V for fylkesveien. 3 av disse er uklart markerte, og ligger midt i feltet. Alle haugene har dype gravningsgroper i toppen, og er tildels sterkt steinblandet.

Lengst i V ligger den største rundhaugen. Denne er klart markert og har en dyp grop i toppen, d 4 m, dybde 1,2 m, fra denne løper i NNØ-lig retning en smal sjakt. Haugen er bevokst med ungfuruer, lyng og mose. Består av smågrus.

D 18 m, h 1,5 m.

De 2 andre rundhaugene har d 6 - 7 m, h 0,5 - 0,7 m. Lengst NØ i feltet ligger den største langhaugen. Den er orientert NØ-SV, er sterkt steinblandet - rundkamp og bruddstein - og har en grop i haugens lengderetning, 4,5 m l, 2 m br, 0,8 m dyp.

Haugens l 9 m, br 6 m, h 0,8 m.

Langhaugen i SV i feltet måler NØ-SV 8 m, br 6 m, h 0,7 m.

På 51/1, fylkesveiens Ø-side. Fra denne går en ca. 50 m l vei mot Ø til et grustak.

På begge sider av denne er gjennomskårne haugformasjoner som synes å være noe tvilsomme som fornminner.

Disse haugformasjonene hører nemlig til grusryggen "Ulsnabben" eller "Ursnipen" (se også u. F 66.426.1006 X1 på 51/1).

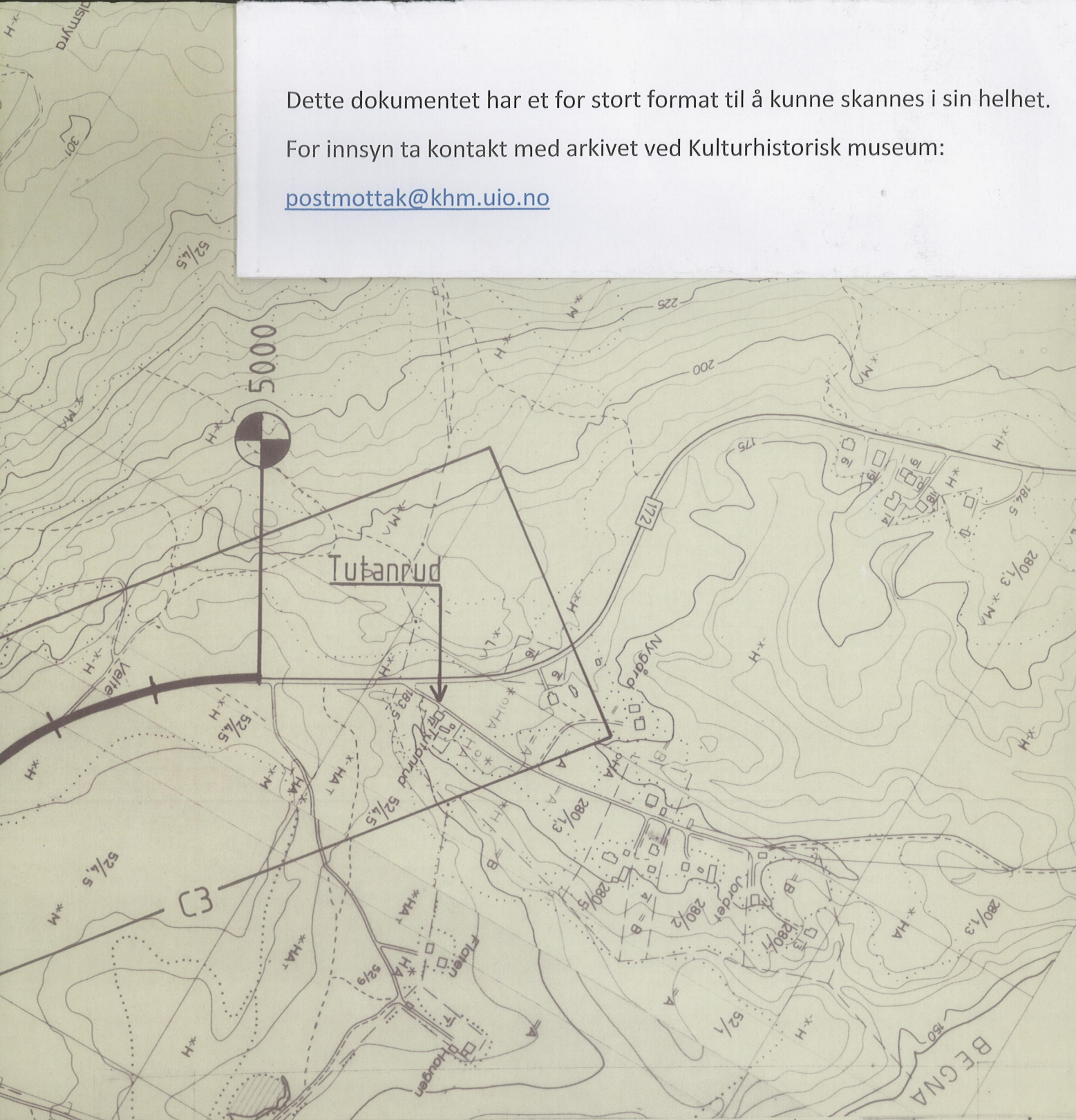
Påvist av lærer Hallvard Løyland, Nansensvei 14 F, 3500 Hønefoss.


Litteratur. P.Chr. Asbjørnsen: Norske huldreeventyr og folkesagn (2. saml. Oslo 1949), s. 158 i avsnittet "En sommernatt på Krokskogen", hvor "Ulsnabben" er nevnt. Sml. også Jon Lid:

Dette dokumentet har et for stort format til å kunne skannes i sin helhet.

For innsyn ta kontakt med arkivet ved Kulturhistorisk museum:

[postmottak@khm.uio.no](mailto:postmottak@khm.uio.no)



Rev.	Endring - erstatning	Dato	Sign.
Originalkartet konstruert i 19	av F.M. KART	fotoår	
 <b>STATENS VEGVESEN BUSKERUD</b>		Tegn. 26.02.91	M.A.
		Saksb.	Efo
		Sign.	
		Ark.nr.	
<b>Fv.172</b>	<b>Hp : 01</b>	<b>Målestokk 1 : 5000,</b>	
<b>Veien - Killingstrømmen</b>	<b>Veien - Killingstrømmen</b>	<b>Ark.nr.</b>	
<b>Parsell :</b>	<b>Kihlemoen - Tutanrud</b>	<b>1/2A1-2030</b>	
<b>Detaljplan</b>	<b>Oversikt</b>	Tegn.nr.	
	<b>Plan og profil</b>	<b>B1</b>	



UNIVERSITETETS  
OLDSAKSAMLING

FREDERIKS GATE 2  
OSLO 1

Gårds/bruksnavn	
Kilen	
G.nr./br.nr.	
51/1	
Kommune	Fylke
Ringerike	Buskerud
Sogn	Prestegjeld
Norderhov	Norderhov
Eier/bruker, adr.	
Erik Kihle 3500 Hønefoss	
Gjelder:	
Haugformasjonene "Ulsnabben" eller "Ursnipen".Undersøkelse av hauger.	
Flyfoto	Kartref.
R 1 F 66.426.1006	CJ 052-5-4
Innber./rapport/reg. ved:	Dato
Per Oscar Nybruget	03.september 1991.

Bakgrunn for undersøkelsen:

I forbindelse med utvidelse av FV. 172,HP 01 Veien X Rv.7 - Elsrud:Delparsell:Kilemoen -Tutanrud,søkte Statens Vegvesen,Bukerud om frigivelse av en mulig gravhaug på ovennevnte gård.Haugen var registrert for ØK i 1967,og den var da vurdert som tvilsomt fornminne.

Den 16.august stilte undertegnede opp på Kilemoen hvor Statens Vegvesen allerede hadde stilt med en traktorgraver med fører.

Det ble gravd snitt gjennom formasjonen på 2 steder og begge snittene viste at det var ren morene med et tynt jordlag like under overflaten.

Etter undertegnedes skjønn målte haugformasjonen ca 20 m i diameter og den var ca 1 m høy.

Da det ikke finnes tvil om at det er en naturdannelse er videre undersøkelser ikke nødvendige.

*Per Oscar Nybruget*  
Per Oscar Nybruget  
magister.



**UNIVERSITETET I OSLO**

**INSTITUTT FOR ARKEOLOGI, KUNSTHISTORIE OG NUMISMATIKK (IAKN)**  
Frederiks gate 3  
0164 OSLO

**Oldsaksamlingen**

Buskerud Fylkeskommune  
Kulturadministrasjonen  
Haugesgt. 89  
3020 DRAMMEN

Tlf: 02- 41 63 00  
Fax: 02-41 10 12

Deres ref.:1572/91 ILGL/-

Vår ref.: (bes oppgitt ved svar)

Oslo, 16.09.91

FV.172, HP 01 VEIEN X RV. 7 - ELSRUD  
DELPARSELL. KILEMOEN - TUTANRUD, RINGERIKE KOMMUNE  
SØKNAD OM FRIGIVELSE AV FORNMINNE

Vi viser til oversendelse fra Statens Vegvesen, Buskerud, datert 27.06.91, med søknad om frigivelse av mulig gravhaug på gnr. 51., bnr. 1, gr. eier Erik Kihle.

Undersøkelsen som ble foretatt 16. august 1991 viste at haugen som var ØK- registrert i 1967 og vurdert som tvilsomt fornminne var en naturdannelse dannet av ren morene. Ytterligere undersøkelser var derfor ikke nødvendige.

Med vennlig hilsen

Birthe Weber  
fung. konservator