

Sak

Reg. Plan Gang / Sykkelvei i Hallumsdalen

Ringerike Busk

Dok.nr.	Dato	Dokument (type, tittel)	Merknader
1	19/1 -87	Brev Ringerike K. - U.O.	
2	14/1 -87	Utstyr. Molebøle R. bygningsprosjekt	
3		Kart-bilag til 1-2	
4	10/2.87	Brev U.O. - Ringerike K.	

RINGERIKE KOMMUNE

TEKNISK SEKTOR Rådhuset, 3500 Hønefoss, telefon (067) 23111

①

Vegsjefen
Kommuneingeniøren
Kraft- og el.verksjefen
Boligsjefen
Landbruksnemnda
Fylkeskommunen
Fylkesmannen
Universitetets Oldsaksamling
Sektorsjefen for kirke, kultur og
fritid

OLDSAKSAMLINGEN	
Jnr 000202	21 JAN 87
SAKDEL. AEC	ARK.Nr.

Arkiv nr. reg.plan 189 /GM

Dato: 19. januar 1987

REGULERINGSPLAN FOR GANG-/SYKKELVEG I HALLUMSDALEN, STREKNINGEN
LUDVIG GRØNVOLDSVEG - OMKJØRINGSVEGEN (NY E-68)

Vedlagt oversendes overnevnte reguleringsplan til uttalelse.

Av hensyn til den videre behandling har en funnet å måtte
sette frist til 18. februar med å avgi uttalelse.

TEKNISK SEKTOR, Reguleringskontoret
For bygnings- og reguleringsjefen

G. Grøtt Moen
G. Grøtt Moen

for

RINGERIKE BYGNINGSRÅD

i møte den

14. januar 1987

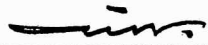
Av

11

medlemmer var

10

tilstede (medregnet møtende varamenn).

Saksbehandler: Overarkitekt A. Robøle SAK 20/87REGULERINGSPLAN FOR GANG/SYKKELVEG I HALLUMSDALEN, STREKNINGEN
LUDVIG GRØNVOLDSVEG - OMKJØRINGSVEGEN (NY E-68).

1. gangs behandling.

Utskrift sendes: Nils Christian Bang, Follum gård, 3500 Hønefoss.
Ole Aasen, N. Veien gård, 3500 Hønefoss.
Follum Fabrikker, Postboks 220, 3501 Hønefoss.
A/S Moelven Brug, 2390 Moelv.

Saksdokumenter:

1. Brev m/vedlegg fra vegsjefen, datert 17.11.86.
2. Bygningsrådssak 324/86 med tilhørende saksdokumenter.
3. Forslag til reguleringsplan for overnevnte gang/sykkelveg.

ORIENTERING:

Bygningsrådet har tidligere vurdert overnevnte gang/sykkelvegprosjekt. Det skjedde i møte den 13.8.86, sak 324/86. Følgende uttalelse ble vedtatt og sendt vegsjefen:

"På bakgrunn av overnevnte momenter har bygningsrådet følgende bemerkninger i saken:

1. Dersom grunneierenes betingelser (pkt. 1 - 3 i h.v.adv. Thunes brev av 2.5.) skal legges til grunn ved utformingen av vegen kan bygningsrådet først ta stilling til prosjektet når utbyggingsplanene i det vesentlige er avklart. Grunneierene må isåfall ta initiativet til dette.
2. Dersom veg bygges som forutsatt i formannskapetets vedtak som ren gang- og sykkelveg anbefales alt. 2 med følgende endring: Traséen forskyves noe i øst slik at akebakken vest for Ludvig Grønvoldsveg ikke forstyrres vesentlig.

Om viktige momenter skulle dukke opp til fordel for alt. 1 kan bygningsrådet også godta denne varianten (med den nevnte endring av hensyn til akebakken)."

Noe initiativ fra grunneierene med hensyn til utbyggingsplaner er ikke registrert.

Med brev av 17.11.86 ber vegsjefen i Buskerud om at Ringerike kommune utarbeider reguleringsplan for gang/sykkelvegen.

MØTEBOK

Side:2.....

Sak nr.20/87.....

Varsling om reguleringsarbeidet er foretatt i medhold av plan- og bygningslovens § 27 - 1 nr. 1. Ingen bemerkninger er mottatt.

Reguleringsforslag for gang/sykkelveg Hallumsdalen - Ludvig Grønvoldsveg er deretter utarbeidet.

INNSTILLING:

Bygningsrådet godkjenner forslag til reguleringsplan for gang/sykkelveg i Hallumsdalen, strekningen Ludvig Grønvoldsveg - omkjøringsvegen (ny E 68), datert 14.1. 1987.

Planen legges ut til offentlig ettersyn i en måned.

Planen sendes: Vegsjefen, kommuneingeniøren, kraft- og el.verkssjefen, boligsjefen, landbruksnemnda, fylkeskommunen, fylkesmannen, Universitetets Oldsakssamling, sektorsjefene for undervisning og for kirke, kultur og fritid til uttalelse.

VEDTAK:

Som innstillingen.

Retts utskrift:

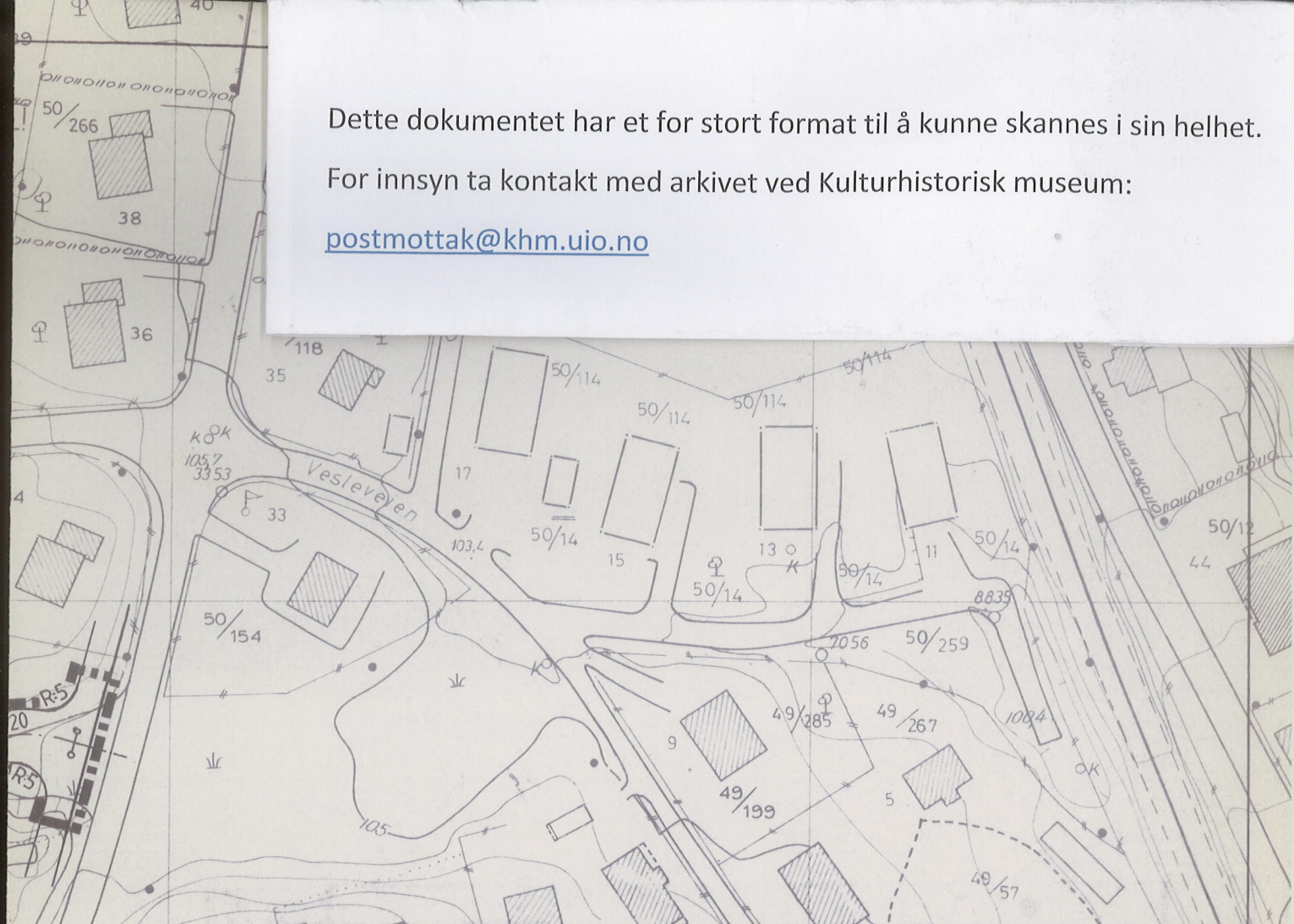


Retts utskrift

Dette dokumentet har et for stort format til å kunne skannes i sin helhet.


For innsyn ta kontakt med arkivet ved Kulturhistorisk museum:


postmottak@khm.uio.no



BL. § 25. REGULERINGSMÅL

3 TRAFIKKOMRÅDER

 Gang sykkelveg

 PLANENS BEGRENSNING

(3)



IND	ANT.	REV.	GJELDER	DATE	SIGN
-----	------	------	---------	------	------

REG. PL. FOR GANG/SYKKELV
HALLUMSDALEN
L.Grönvoldsv.-omkjöringsv.

MÅLE-
STOKK
1:1000

TEGN. A.R.
TRAC. N.ON.
KFR. R.V.H.
REG.PL. NR.
189

RINGERIKE REGULERINGSVESEN: 14 / 1 - 1987

TEGN NR. REV

VEDTATT AV RINGERIKE KOMMUNESTYRE I MEDHOLD AV
PLAN - OG BYGNINGSLOVENS § 27 - 2 DEN - - 1987

OLDSAKSAMLINGEN
FREDERIKS GATE 2, 0164 OSLO 1
TELEFON (02) 41 63 00



UNIVERSITY MUSEUM OF
NATIONAL ANTIQUITIES
FREDERIKS GATE 2, 0164 OSLO 1

KOPI

Ringerike kommune,
Teknisk sektor,
Rådhuset,
3500 Hønefoss.

OSLO, 10. februar 1987.

SAKSBEHANDLER:

DERES REF.: Reg.plan 189/GM.

VAR REF.: (BES OPPGITT VED SVAR) 202/87 AEC/GI.

REGULERINGSPLAN FOR GANG/SYKKELVEI I HALLUMSDALEN -
STREKNINGEN LUDVIG GRØNVOLDSVEG - OMKJØRINGSVEGEN.

Vi viser til Deres brev av 19. januar 1987.

Universitetets Oldsaksamling kjenner ikke til fornminner
innen det område som omfattes av ovennevnte plan, og vi
har derfor ingen innvendinger mot planforslaget.

Vi må imidlertid ta forbehold om at det kan finnes ukjente
kulturminner innen området, f.eks. graver uten synlig mar-
kering eller boplasser under flat mark. Skulle noe slikt
komme frem under anleggsarbeidene, må disse straks stanses
midlertidig og Universitetets Oldsaksamling varsles.

Beste hilsen

Arne Emil Christensen
bestyrer