

Disposisjonsplan for Haugesbygd, Nordshov, Betskrud.

# RINGERIKE KOMMUNE

REGULERINGSSJEFEN Rådhuset - Hønefoss, telefon \*23111

R. K. jnr. 25/71 Ark  
TLE/mø

De arkeologiske museers registreringstjeneste,  
Huk aveny 35,  
OSLO 2.

## AD DISPOSISJONSPLAN FOR HAUGSBYGD.

Ringerike reguleringsvesen har utarbeidet forslag til disposisjonsplan i Haugsbygd, Ringerike. Under planarbeidet har vi fått forståelse av at en del områder av arkeologisk verdi i dette området er fredet.

./.  
En tør be om bekreftelse på dette, og at de aktuelle felt tegnes inn på et av de vedlagte kartbilag 1:2000, og returneres til oss snarest, slik at vi kan ta hensyn til det under det videre planarbeid.

Ringerike reguleringsvesen, 20. januar 1971.

  
R. V. Herdlevær  
reguleringssjef

  
Trond Lage Edvardsen  
avd.ark.

Dette dokumentet har et for stort format til å kunne skannes i sin helhet.

For innsyn ta kontakt med arkivet ved Kulturhistorisk museum:

[postmottak@khm.uio.no](mailto:postmottak@khm.uio.no)

*Oppgave 316*

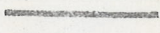

Byggeområder:

- Småhusbebyggelse maks. u. = 0,065
- Småhusbebyggelse maks. u. = 0,080
- Fellesareal
- Off. bygninger/institusjoner
- Forretninger, bensinstasjon
- Hotell, kafeteria, campingplass

Friområder:


- Friområde, turveier

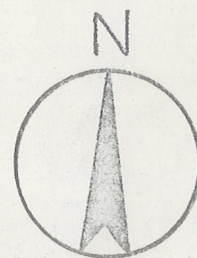
Trafikkområder:

-  Lokale hovedveger
-  Ny Rv 241

Landbruksområder:

- Landbruksområde

 Begrensning av planen



IND.	ANT.	REV.	GJELDER	DATO	SIGN.
				TEGN.TLE	
				TRAC.	
				KFR. RVH	
				REG. PL. NR.	
				75	
				TEGN. NR.	REV.
				02	
RINGERIKE REGULERINGSVESEN: 5 / 8 - 19 70					
VEDTATT I RINGERIKE KOMMUNESTYRE:				/	- 19

8. februar 1971

Ringerike kommune,  
v/Reguleringsjef R. V. Herdlevær,  
Rådhuset,  
3500 Hønefoss

Ad. Disposisjonsplan for Haugsbygd.

De arkeologiske museers registreringstjeneste har mottatt Deres brev av 20. januar 1971, og returnerer vedlagt den oversendte disposisjonsplan med fornminner avmerket med rødt. En fortegnelse over disse følger også vedlagt. Vi gjør oppmerksom på at avmerkingene ikke kan garanteres å være 100 % nøyaktige da de er overført fra flyfotos.

Ansvar for vern av fornminner i Buskerud fylke påhviler Universitetets Oldsaksamling, Oslo. Disposisjonsplanen har derfor vært forelagt Oldsaksamlingen som har funnet å kunne godta planen slik den foreløpig foreligger, da ingen av de inntegnede veitraséer synes å virke direkte inn på fornminnene. Vi vil imidlertid be om at planene for fremtidig bebyggelse av området blir oversendt Oldsaksamlingen til uttalelse før de blir vedtatt av kommunen. Under utarbeidelsen av planene vil vi innstendig be om at det blir tatt tilbørlig hensyn til fornminnene slik at disse blir liggende så fritt og usjenert av bebyggelse som overhode mulig. Det ville være ønskelig at fornminnene i størst mulig utstrekning blir innarbeidet i fremtidige friarealer.

Vi tillater oss å gjøre oppmerksom på at samtlige fornminner i Ringerike kommune som er fredet i medhold av lov av 29. juni 1951, er avmerket på de økonomiske kartene med symbol rune -"R". Kartene som dekker de tidligere kommunene Tyristrand, Hole

Norderhov og den sørlige del av Ådal er korrekturlest av oss. Korrekturksemplarene er returnert Buskerud fylkes kartutvalg v/kartkonsulent Bleikvin, Fylkesbygget, Drammen.

Elizabeth Skjelsvik

---

Anne Aure

Gjenpart av dette brev, fornminnefortegnelsen samt 1 eks. av kart 1:2000 er sendt:

Universitetets Oldsaksamling, Frederiksgt. 2, Oslo 1.

Disposisjonsplan for Haugsbygd, Ringerike, Buskerud.

Fortegnelse over fornminner innlagt kart 1:2000. Forslag til reguleringsplan av 5/8 1970.

GJERMUNDBO 105/1,84

CK 051-5-4 316.602 R1 Gravhaug, rund, dårlig markert.  
D. 8 m, h. 0,2-0,5 m.

GJERMUNDBO 105/55

CK 051-5-4 316 602 R2 Gravhaug, rund, klart markert.  
D. 28 m, h. 2-3,5 m.

NEDRE BERG 103/1,2,3

CK 051-5-4 316 604 R1 Gravhaug, rund, uklart markert.  
D. 10 m, h. 1,5-2 m.

NORDIGARDEN 105/4,54,78,179

CK 051-5-4 316.602 R3 Gravhaug, rund, klart markert.  
D. 11 m, h. 1-1,5 m.

HAUG 136/1,3

CK 051-5-4 316.604 R4. Samling gravhauger ~~1/1/1/1~~.  
1) dårlig markert, rund, d. 12 m, h. 1,5  
2) ditto haug. d. 10-15 m, h. ca. 1,5 m  
CK 051-5-4 316.604 R12. Gravhaug, rund, klart markert,  
d. 7 m, h. 0,4 m.

KLEKKEN 102/5

CK 051-5-4 316.604 R5 Gravhaug, forholdsvis klart markert.  
D. 25 m, h. 1,5-2 m + en fjernet haug.

HAUG KIRKEGÅRD/HAUGVANG AV LÅKEN 134/8:134/8

CK 051-5-4 316.604 R6 Samling gravhauger  
1) rund, klart markert, d. 7 m, h. 0,3 m.  
4 m N 2) krans av fjernet haug,  
d. 23-24 m, h. 0,2-0,3 m.

LØKEN 134/1

- CK 051-5-4 316.604 R7 Gravhaug, langaktig, bra markert  
N-S 15 m, Ö-V 11 m, h. 0,6 m.
- CK 051-5-4 316.604 R9 Samling gravhauger NÖ 1) rund, klart  
markert, d. 13 m, h. 1 m. 2 m N  
2) rund, klart markert, d. 10 m, h. 0,5 m  
17 m SV for 1) haug 3) uklart markert,  
d. 9 m, h. 0,5 m.
- CK 051-5-4 316.604.R11 Gravfelt: 16 rundhauger, i N-del 5 rund-  
hauger uklart markerte, d. 4,5 - 11 m,  
h. 0,3-1,5 m. 1 langhaug Ö-V 11 m,  
S for disse og N for bygdeveien 5-6 runde  
uklart markerte, d. 6-12 m, h. 0,5-2 m.  
S for bygdeveien 2 langhauger, 2 rund-  
hauger. D. 6-7 m, h. 0,5 -1 m.

SOLHEIM AV LØKEN 134/2

- CK 051-5-2 316.604 R8 Gravhaug, rund, dårlig markert,  
d. 10 m, h. 0,6 m.

LOE m/SAMEIE, SLÅTT AV LOE m/SAMEIE 132/4:164/28

- CK 051-5-2 316.604 R13 Gravfelt. 5 rundhauger, klart/uklart  
markerte. D. 5-10 m, h. 0,3-0,9 m.

LOE m/SAMEIE 132/4

- CK 051-5-2 316.604 R14 Gravfelt. 6 rundhauger delvis klart  
markerte. D 6-18 m, h. 0,3-1,6 m.
- CK 051-5-2 316.604 R16 Gravhaug, rund, klart markert.  
D 13 m, h. 1-2,3 m.

FÆRDEN 137/1

- CK 051-5-4 316.604.R15 samling gravhauger, i N 1) lang, dårlig  
markert, N-S 10 m, Ö-V 8 m, h. 0,4 m.  
1 m SV 2) rund, klart markert, D. 12 m,  
h 1 m

SÖNDRE BERGE 103/5

- CK 051-5-4 316.604 R18 Gravhaug, rund, bra markert.  
D. 5 m, h. 0,2 m.

RINGHAUG AV BERG 103/98

CK 051-5-4 316.604 R19 Gravhaug, rund, klart markert,  
D 16 m, h. 2-3 m.

SÖNDRE BÖLGEN 106/2

CK 051-5-2 316.702 R2 Gravröys, rund, klart markert.  
D. 20 m, h. 2-2,5 m.

HVAL 130/1,2

CK 051-5-2 316.704.R1 Gravhaug, rund, bra markert.  
D 8 m, h. 0,3 m.

HVAL SÖNDRE MED JORDET AV HVAL SÖNDRE 129/12

CK 051-5-2 316.704 R2 Gravhaug, rund, klart markert  
D 11 m, h 1-1,5 m.

AUREN NEDRE 131/70

CK 051-5-2 316.704 R3 Samling gravröyser: 1) rund, klart  
markert, d. 15 m, h. 1 m. 3 m Ö  
2) dårlig markert, D 7 m, h. 0,7 m.

ÖVRE AUREN 131/1

CK 051-5-2 316.704 R6 Samling gravröyser i V 1) rund, klart  
markert, d. 10-11 m, h. 1-1,2 m. Kant i  
kant i NÖ 2) ditto, uklart markert,  
d. 11 m, h. 1-1,2 m.