

Sak

BUSKERUD KRAFTVERKER.
TANBERG / TYRISTRAVD

Dok. nr.

Datum

Dokumentets art

Merknader

Buskerud Kraftverker

Arkeologiske Museers
Registreringstjeneste,
Huk Avenue 35,
Oslo 5.

Kontor:
Tordensklødsgt. 63. Drammen
Telefon 83 75 84

Bankforbindelse:
Drammens Sparebank
Bankgiro konto nr. 2200-070077-4
Postgiro konto nr. 530 30

Deres
brev:

Deres
ref.:

Vår ref.: SG/AMS
444.530.1

3000 DRAMMEN, 24. sept. 1969.

132 kV Tandberg - Tyristrand - Hovde - Sylling.

Vi viser til telefonsamtale med Deres kontor 19. d.m., og oversender i henhold til Deres anmodning 2 stk. karter som viser traceen for ovennevnte kraftlinje inntegnet med rødt.

Det ene kart har målestokk 1:100000 og det annet 1:5000.

Kartet, med målestokk 1:5000, viser traceen for seksjonen Tandberg - Tyristrand. Den stiplede linjen viser fremtidig kraftlinjetrase.

Deres eventuelle bemerkninger til tracevalget for hele ledningsanlegget Tandberg - Sylling imøtesees snarest.

Med hilsen
Buskerud Kraftverker

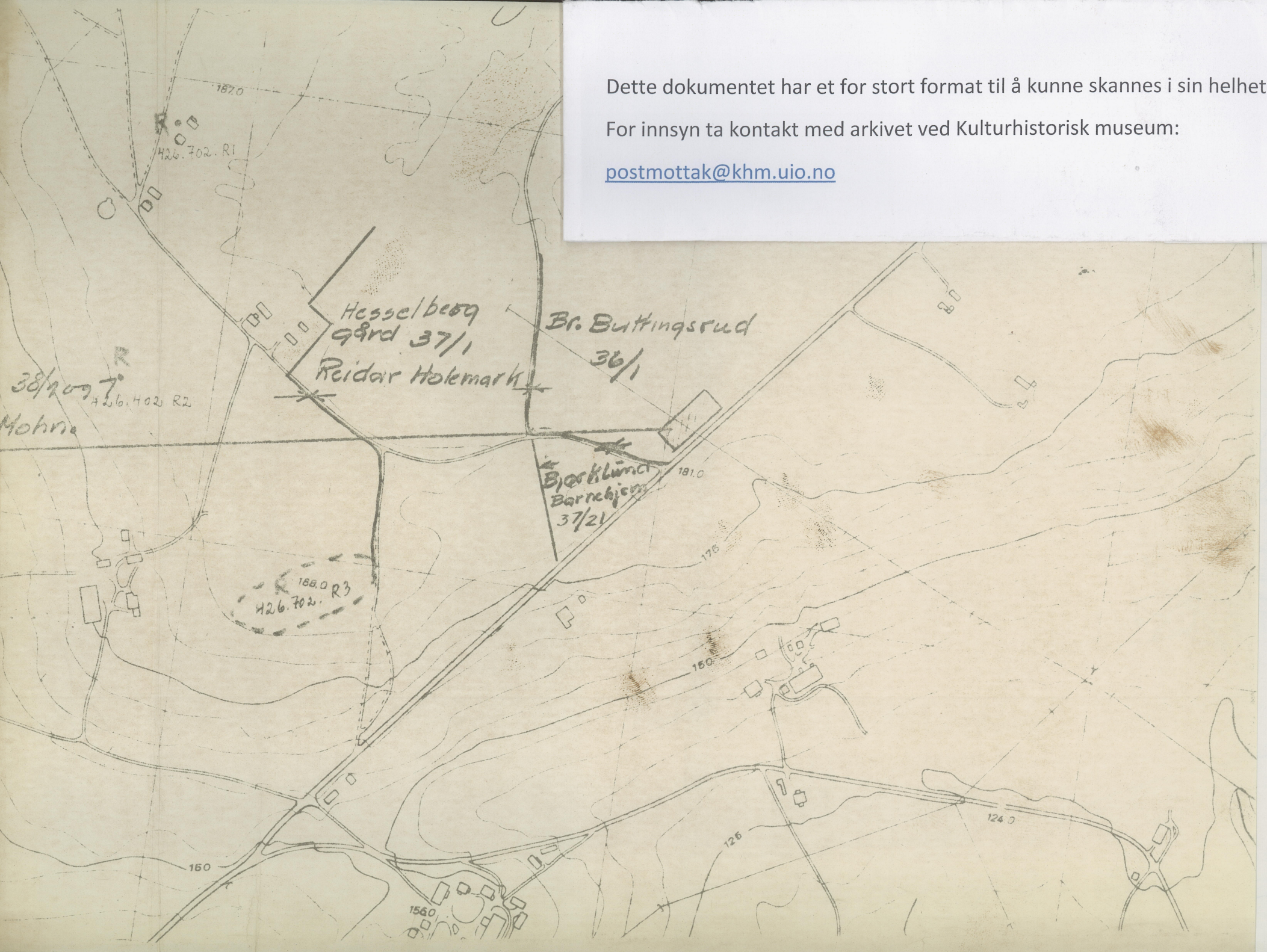
A. Wærsted
A. Wærsted

S. Gjemmestad
S. Gjemmestad

Dette dokumentet har et for stort format til å kunne skannes i sin helhet.

For innsyn ta kontakt med arkivet ved Kulturhistorisk museum:

postmottak@khm.uio.no





den 15. oktober 1969.

ES/EV

Buskerud Kraftverker,
v/herr A. Warsted,
Tordenskioldsgt. 63,
3000 Drammen.

Ad: 132 kV Tandberg - Tyristrand - Hovde - Sylling.

Fornminner.

De arkeologiske museers registreringstjeneste har mottatt Deres brev av 24. september 1969.

Kartet i 1:5000, traséen Tandberg - Tyristrand. Fornminnene er registrert i dette område og inntegnet med rødt, samt påført våre registreringsnummer på flyfoto. Punkt betegner enkeltliggende fornminne, begrensninglinje grupper på flere. Se ellers vedlagte fortegnelse.

Som kjent er alle fornminne fredet ved lov. Et eksemplar av denne vedlegges til orientering.

Når det gjelder fornminne som blir berørt av kraftledningen, vil vi be om en befaring i marken slik at mastefestenes plassering kan bli påvist.

Fornminneinspektør Karl Vibe-Müller vil kontakte Dem for avtale for ovennevnte befaring.

Vi vil særlig gjøre oppmerksom på gravfeltet 426.702. R3 på Tandberg (38/1,2) som hører til de høyt prioriterte fornminne i vårt land. Det er omtalt i Norsk Kulturråd: Innstilling fra utvalget for sikring av høyt prioriterte fornminner, s. 34 nr. 46.

På den øvrige strekning i Ringerike er ingen fornminne registrert. Når det gjelder traséen gjennom Modum, kan vi dessverre ikke gi nærmere data, da fornminner ikke er systematisk registrert i denne kommunen i forbindelse med utarbeidelsen av det økonomiske kartverket. Her vil vi be Dem ta kontakt med Universitetets Oldsaksamling snarest.

På strekningen Lier grense - Sylling er ingen fornminner registrert.

I overensstemmelse med vanlig praksis sendes dette brev rekommandert.

Elizabeth Skjelsvik

Vedlegg.

Gjenpart av dette brev kart i 1:100.000 er sendt:
Universitetets Oldsaksamling, Frederiksgt. 2, Oslo 1.
Fornminneinspektøren, Huk aveny 35, Oslo 2.

Ad: 132 kV Tandberg - Tyristrand - Hovde - Sylling.

Fortegnelse over registrerte fornminner.

- 426.702. R1. Tandberg (38/1,2,7). Fredet furu, kalt "Galgefurua".
- 402.702. R2. 38/1,2,7. Langhaug, ca. 22 x 15 x 2 m.
- 402.702. R3. 38/1,2,7. Gravfelt bestående av minst 25 vakre rundhauger, den ene kalt "Prinsehaugen". Haugenes d. 8 - 18 m, h. 0,5 - 1,8 m.
- 402.704. R1. Tandberg (38/1,2,7): Hverven (43/1). Gravfelt bestående av minst 8 hauger, hvorav 2 er langhauger, resten runde. Rundhaugens d. 5 - 20 m, h. 0,3 - 1,9 m. Langhaugenes mål 25 - 30 x 12 - 17 x 1,8 m. 3 hauger ligger på skogsveiens S-side og tilhører 43/1, resten på veiens N-side ligger på 38/1,2,7.
- 402.704. R3. Hverven (43/1). Gravfelt bestående av minst 24 rundhauger. D. 6 - 15 m, h. 0,7 - 1,5. På grunn av tildels meget tett ungskog er området lite oversiktlig. Det er derfor mulig at flere hauger kan ligge her.

Oslo, den 15. oktober 1969

Elizabeth Skjelsvik

Buskerud Kraftverker

De Arkeologiske Museers Registrerings-
tjeneste,
Huk Aveny 35,
Oslo 2.

Kontor:
Tordenskioldsgt. 63, Drammen
Telefon 83 75 84

Bankforbindelse:
Drammens Sparebank
Bankgiro konto nr. 2200-070077-4
Postgiro konto nr. 530 30

Deres
brev:

Deres
ref.: ES/EV

Vår
ref.: SGj/JG
444.530.1.

3000 DRAMMEN, 26. nov. 1969.

132 kV Tandberg - Tyristrand.

Vi viser til Deres brev av 15.10. d.å. bilagt fortegnelse over fornminner og kart hvorpå fornminnene er inntegnet i forhold til traceen for ovennevnte prosjekterte kraftledning.

I følge den oversendte fortegnelse og kart, er det i nærheten av kraftledningen registrert følgende 5 fornminner:

- 1) 426.702. R1. Tandberg (38/1,2,7). Fredet furu, kalt "Galgefurua".
- 2) 402.702. R2. 38/1,2,7. Langhaug, ca. 22x15x2 m.
- 3) 402.702. R3. 38/1,2,7. Gravfelt besående av minst 25 vakre rundhauger, den ene kalt "Prinsehaugen". Haugenes d. 8 - 18 m, h. 0,5 - 1,8 m.
- 4) 402.704. R1. Tandberg (38/1,2,7): Hverven (43/1). Gravfelt bestående av minst 8 hauger, hvorav 2 er langhauger, resten runde. Rundhaugens d. 5 - 20 m, h. 0,3-1,9 m. Langhaugenes mål 25 - 30 x 12 - 17 x 1,8 m. 3 hauger ligger på skogsveiens S-side og tilhører 43/1, resten på veiens N-side ligger på 38/1,2,7.
- 5) 402.704. R3. Hverven (43/1). Gravfelt bestående av minst 24 rundhauger. D. 6 - 15 m, h. 0,7 - 1,5. På grunn av tildels meget tett ungskog er området lite oversiktlig. Det er derfor mulig at flere hauger kan ligge her.

For å kunne danne seg en mening om den innvirkning kraftlednings-
traceens plassering vil få på fornminnene og deres nærmeste omgivelser,
ble disse befart 19.11.d.å.

I befaringen deltok:

Elizabeth Skjelsvik, De Arkeologiske Museers Registreringstjeneste.
Karl Vibe-Müller, " " Fornminneinspektören.
Åse Davidsen, " " "
Gårdbruker Carl A. Mohn, Tandberg gård.
Avd.ing. K. Borge, Buskerud Kraftverker og
overing. S. Gjemmestad, " "

Under befaringen ble forholdene diskutert og en refererer følgende fra Forn^{minne}inspektörens bemerkninger:

- Fornminne 1): Minnet ligger ca. 350 meter nord for kraftlednings-
traceens senterlinje. Traceens plassering kunne
aksepteres.
- 2): Minnet ligger ca. 70 meter nord for ledningstraceens
senterlinje. Minnet hörer ikke til de viktigste .
Feltet beröres ikke av kraftledningen. Det ble ikke
gjort noen bemerkning til traceens plassering.
- 3): Dette fornminne hörer til de höyt prioriterte forn-
minner i landet. Under befaringen ble traceens
senterlinje påvist og avstanden mellom senterlinje og
fornminnefeltets grense mot nord vurdert. Avstanden
er ca. 150 meter. Fornminneinspektören uttalte at
denne avstand kunne aksepteres, da fornminnet og
dets nærmeste omgivelser ikke ville bli vesentlig
forstyrret. Det ble også klarlagt at kraftledningen
ville bli fört frem over et flatt jorde nordenfor
og i le av fornminnefeltet. Med standplass på
riksveg 20 Oslo - Hönefoss (som ligger syd- og
nedenfor gravfeltet), vil således fornminnets
silhuett ikke bli forstyrret. På grunnlag av
ovennevnte betraktninger uttalte Fornminneinspektören
at den valgte kraftledningstrace kunne aksepteres
også m.h.t. dette særegne fornminne.
- 4): Dette fornminne ligger ca. 400 meter nord for
kraftledningstraceen. Ifölge Fornminneinspektören
vil kraftledningen heller ikke her forårsake
forstyrrelse av minnet eller dets nærmeste omgivelser.

- 5): Dette fornminne-felt ligger i og i umiddelbar nærhet av kraftledningstraceen. Feltet er dekket med tett ungskog og området er lite oversiktlig. På grunn av sin beliggenhet hører dette fornminne ikke til de viktigste. Fornminneinspektøren hadde ingen innvendinger mot at feltet ble avdekket. Det ble imidlertid avtalt at eventuelle master måtte plasseres utenfor feltet.

Ovennevnte fornminner ligger på strekningen Tandberg - Randselven. På den øvrige strekning innen Ringerike, ^{Rands/}elven - Ringerike/Modum grense, angir De at det ikke er registrert noen fornminner. Når det gjelder den prosjekterte kraftledningstrace gjennom Modum, angir De at fornminnene her ikke er systematisk registrert. For å få klarlagt beliggenheten av eventuelle fornminner i dette område, vil vi montere et kart i målestokk 1:5000 med kraftledningstraceen inntegnet, og oversende dette til Universitetets Oldsaksamling for nærmere kontroll. Med hensyn til kraftledningstraceen fra Modum/Lier grense - Sylling angir De at ingen fornminner er registrert på denne strekning.

Deres eventuelle kommentar imøtesees.

Med hilsen
Buskerud Kraftverker

A. Wærsted

J. Hammestad.
S. Gjemmestad.

Kopi: Universitetets Oldsaksamling.

Buskerud Kraftverker

Universitetets Oldsaksamling,
Fredriksgate 2,
Oslo l.

Kontor:
Tordenskioldsgt. 63, Drammen
Telefon 83 75 84
Bankforbindelse:
Drammens Sparebank
Bankgiro konto nr. 2200-070077-4
Postgiro konto nr. 530 30

REK.

Deres
brev:

Deres
ref.: AEG/VM

Vår
ref.: SGj/JG
444.530.1

3000 DRAMMEN, 12. des. 1969.

132 kV kraftledning Tyrstrand - Hovde og Hovde - Sylling.

Vi viser til Deres brev av 28.10.69 angående fremføring av 132 kV kraftledning på strekningen Tyrstrand - Hovde i Ringerike og Modum kommuner, samt 132 kV kraftledning på strekningen Hovde - Sylling i Modum og Lier kommuner.


Vedlagt følger 2 stk. kart i målestokk 1:5000 som viser kraftlinjetraseen på ovennevnte strekninger. Videre følger 1 stk. oversiktskart i målestokk 1:100 000 som viser traceenes fremføring på hele strekningen Tandberg - Ask - Tyrstrand - Hovde - Sylling.

Vi arbeider nå med fremføring av traceene på strekningen Tyrstrand - Hovde og Hovde - Sylling. Vi tør derfor be Dem undersøke om de valgte traceer kommer i konflikt med eventuelle fornminner i traceene. Om De finner det nødvendig med en befaring, deltar vi gjerne i denne. Da det haster med saken, deltar vi gjerne i befaring i januar måned -70 om dette kan la seg gjennomføre.

Deres kommentar til tracevalgene imøtesees snarest. Gjenpart av dette brev er sendt De Antikvariske Museers Registreringstjeneste.

Dette brev sendes rekommandert.

Med hilsen
Buskerud Kraftverker


A. Wærsted


S. Gjemmestad.

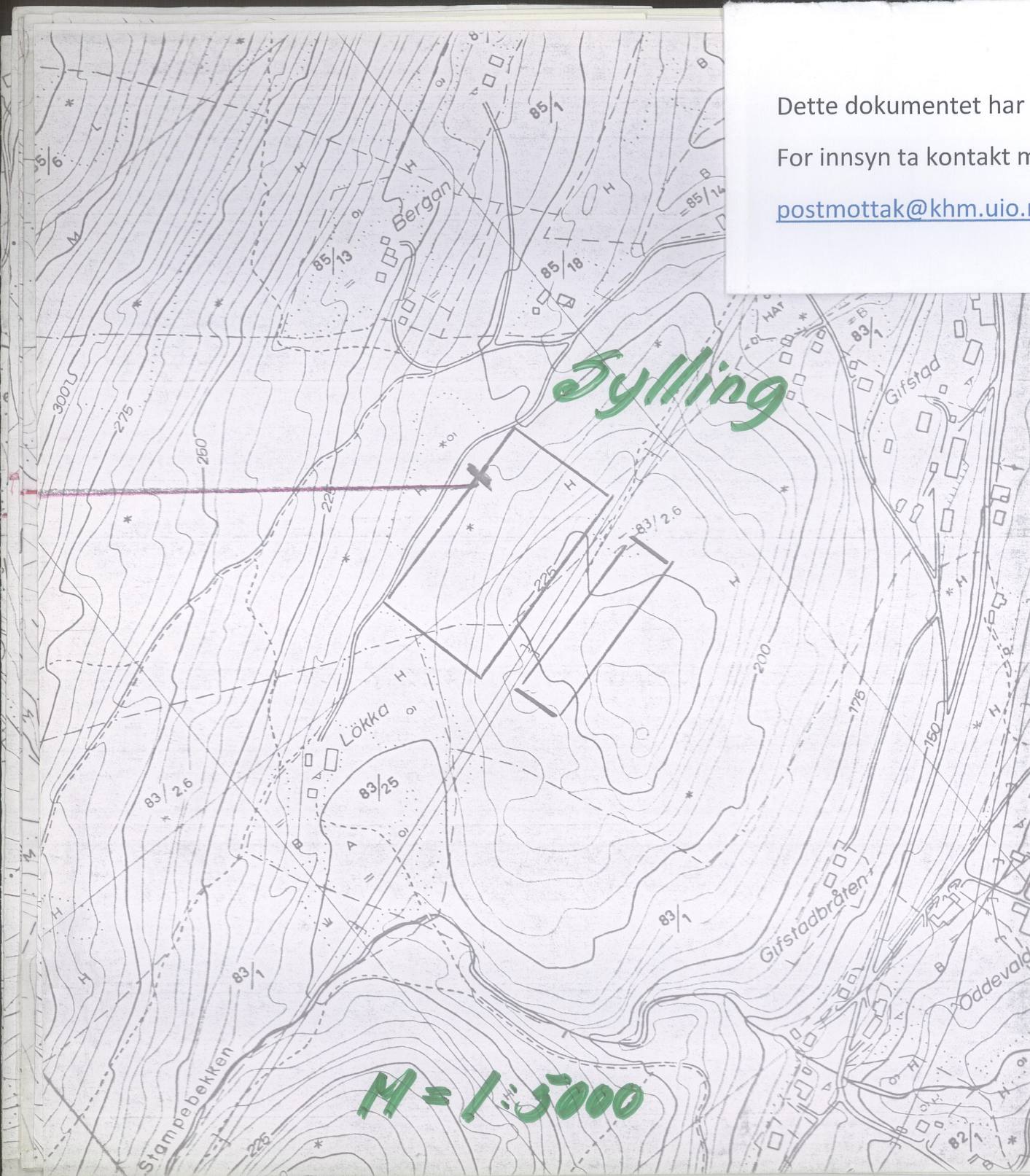
Bilag:
2 stk. kart målestokk 1:5000
1 stk. kart målestokk 1:100 000

Kopi: De Antikvariske Museers Registreringstjeneste.

Dette dokumentet har et for stort format til å kunne skannes i sin helhet.

For innsyn ta kontakt med arkivet ved Kulturhistorisk museum:


postmottak@khm.uio.no



Dette dokumentet har et for stort format til å kunne skannes i sin helhet.

For innsyn ta kontakt med arkivet ved Kulturhistorisk museum:

postmottak@khm.uio.no



AEC/VM.

Buskerud Kraftverker
Tordenskjoldsgt. 63
3000 Drammen.

Kraftledning Tyristrand - Hovde - Sylling.
Deres brev av 12/12 f.å., ref. SGJ/JG 444.530.1.

På grunnlag av det tilsendte kartmaterialet ser det ut til at traséen ikke kommer i konflikt med kjente fortidsminner. Imidlertid mangler vi systematiske registreringer i Modum, slik at det vil være ønskelig med en befaring, spesielt i området der linjen krysser elven. Det kan imidlertid by på store problemer å se fortidsminner under selv et lett snødekke, slik at det kan være vanskelig å gi noen endelig uttalelse på grunnlag av en befaring foretatt i januar. Et visst holdepunkt vil man i alle fall få, og vi vil komme tilbake til saken senere, for avtale om tidspunktet for befaringsen.

Oslo, 5.januar 1970.

For Arne Emil Christensen jr.

Valborg Mathiesen.