

Sak

Bygging av campingplass på sta. bopl.
 gm 295 om. 2 Viken i Ådal.

Dok. nr.	Datum	Dokumentets art	Merknader
①	14/3-74	Utskrift av møtebok. R. vike byggn. råd	
②	28/3-74	Brev U.O. - R. vike byggn. råd/gj. part G. Viken	
③	17/6-74	Brev U.O. - Einar Viken	
③	18/4-74	Brev R. vike byggn. råd - U.O. w/plandisse	
④	17/6-74	Brev U.O. - E. Viken	
⑤	ca 2/12-74	Søkn. om frigivelse av sta. lok, Viken 295/2	udat.
⑥	10/12-74	Innb. H.B.	
⑦	13/12-74	Brev U.O. - E. Viken	
⑧	4/12-75	Innbeklm. A.S. Hygen	
⑨	17/11-75	Brev Ringerike kom. - U.O.	
10	14/12-75	Brev U.O. Ringerike kom	
11	3/5-76	----- 4 -----	

104/24
①

for

RINGERIKE BYGNINGSRÅD

i møte den

14. mars 1974

Av

5 medlemmer var 5

tilstede (medregnet møtende varamenn).

Saksbehandler: Jordskiftekan. O.H. Opprud. *Oto*Sak 214/74GNR. 295 BNR. 2, EINAR VIKER - CAMPINGPlass.Utskrift sendes til:Hr. Einar VikerUniversitetets Oldsaksamling, Frederiksgt. 2, Oslo 1.Dokumenter i saken:

1. Einar Viker, søknad datert 19.11.1973 vedlagt kartskisse.
2. Friluftsnemnda, vedtak av 7.2.1973 sak 2/74.

Einar Viker søker om tillatelse til anlegg av campingplass på sin eiendom Sandvika i Viken i Ådal. Teltplassen, ca. 3 dekar, er tenkt anlagt ca. 50 m. fra Sperillen. Det er videre planlagt 4 - 5 overnattingshytter, utedo m.v.

Stedet har en badestrand av ypperlig kvalitet og denne er mye benyttet av bygdefolk og turister.

I reguleringsvesenets rapport I om Ådalsfjellene er dette stedet pekt på som egnet for anlegg av turistsenter. Det samme er foreslått i grunneiernes oversiktsplan for Vikenfjell. Et turistsenter vil innebære en vesentlig utbygging og være et anlegg basert på helårsdrift.

OBS { Den foreliggende søknad kan karakteriseres som et meget enkelt turistanlegg. Det kan være et første skritt mot et større anlegg, samtidig som de påtenkte anlegg ikke medfører vanskeligheter for en slik utvikling.

De arkeologiske museers registreringstjeneste har påpekt at stranda er en steinalderboplass og stedet og det landskap det er en del av må få ligge uberørt av tekniske inngrep. Foreliggende utbygging er meget beskjeden, den vil ikke berøre strandarealet og landskapsmiljøet forblir nærmest upåvirket av de planlagte anlegg.

Friluftsnemnda har anbefalt søknaden under forutsetning av at badeplassen fortsatt blir tilgjengelig for stedets befolkning og sanitæranleggene godkjennes av helserådet.

MØTEBOK

Side: 2
Sak nr.: 214/74

INNSTILLING:

Bygningsrådet stiller seg positivt til anlegg av en campingplass på omsøkte sted under forutsetning av at strandområdet fortsatt blir tilgjengelig for almenheten.

Det må søkes byggetillatelse for de enkelte anlegg og bygninger som skal oppføres. Ved detaljplanleggingen må det legges stor vekt på at de estetiske og hygieniske forhold blir tilfredsstillende. Det må ikke igangsettes noe grave- eller byggearbeid før bygningsråd og helseråd har godkjent anlegget eller bygningen.

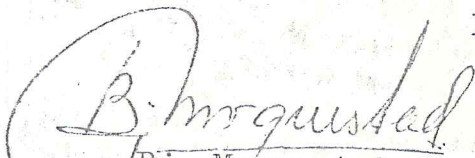
Før bygningsrådet kan behandle slik søknad om byggetillatelse må søkeren innhente godkjennelse av campingplassen fra fylkeslandbruksstyret og vegsjefen.


Saken oversendes helserådet.

VEDTAK:

Som innstilling.

RINGERIKE BYGNINGSRÅD


Bj. Mogenstad
viseformann


R.V. Herdlevær
reguleringssjef

28.mars 1974.
904/74, HB/VM

Ringerike Bygningsråd
v/fjordskifte kandidat O.H. Opperud
3500 Hønefoss.

Ang. bygningsrådets sak 214/74. Gnr. 295, bnr. 2 Einar Vikar -
Campingplass.

Vi vil få minne om uttalelsen fra De arkeologiske
museers registreringstjeneste, referert i Deres Utskrift av
Møtebok, om at "stranden er en steinalderboplass", osv. Dermed
er området ifølge Lov om fornminne av 29/6-1951 fredet.

I utskriften nevnes at "Foreliggende utbygging er
meget beskjedne, den vil ikke berøre strandarealet osv."
Selv om tekniske inngrep ikke blir foretatt på selve boplass-
området, vil ved campingvirksomhet naturligvis slitasjen i
strandkanten, "badestranden", bli så stor at boplassen etter
kort tid vil være ødelagt.

Dessuten nevnes i utskriftet at "Det (turistanlegget)
kan være et første skritt mot et større anlegg ---".

Vi anmoder derfor om snarest mulig å få tilsendt kart
med inntegnet anlegg, slik at vi kan vurdere saken.

Vennlig hilsen

Helge Braathen

Gjenpart sendt Einar Vikar, 3525 Vikar i Adal.

1052/74
③

Universitetet i Oslo
Oldsaksamlingen
Frederiksgt. 2

OHO/GM

OSLO 1

GNR. 295 BNR. 2 - EINAR VIKER - CAMPINGPLASS

Deres brev av 28. mars d.å.

- ./.
- Vedlagt oversendes kartutsnitt i målestokk 1:5000 over området, der de planlagte anlegg er inntegnet.

Ringerike reguleringsvesen, 18.4.1974
for reguleringsjefen

Ole Haakon Opperud
Ole Haakon Opperud
jordskiftekanidat



RINGERIKE BYGNINGSRÅD
Sak. nr. 32/54

Viker 1000m
295/14

Skole (nedl.)
295/9

Viker
295/1,3,5

Tp. Viker kirke
295/28

Viker kirke
295/1,3,5

Kråkeberget
366,5

Sandvika
295/2,22

Helgestua
295/18

Engebråten
295/5

Nordby
295/3

Jonrud
295/7

Dafene

17. juni 1974.

HB/VM

Herr Einar Vikør
3523 Vikør i Adal.

Ad anlegg av campingplass ved steinalderboplass.

Før bygging av campingplass i Sandvika kan finne sted, må forminnet frigis. Derfor bes De sende en formell søknad om frigivelse med situasjonsplaner. Blir denne gitt, må boplassen undersøkes arkeologisk før noe annet foretas. Omkostningene ved dette arbeid må bæres av anleggsherren. Hva utgravingen av steinalderboplassen kan komme til å koste, er det umulig å si på forhånd. Jeg ville anta arbeidene og dermed kostnadene ville bli av begrenset omfang. I tilfelle De sender en frigivelsessøknad vil vi foreta en befaring på stedet og derved kunne si noe mer om størrelsen av en eventuell undersøkelse.

Vennlig hilsen

Helge Braathen

2535/24

5

UNIVERSITETETS OLDSAKS-
SAMLING,
v/ Helge Bråten,

Det vises til Deres brev av 17.6.74 og til befaring på min eiendom den 6.11.74.

Jeg tillater meg videre i sakens anledning å opplyse om følgende:

Strandområdet nedenfor den antatte steinalderboplassen besøkes i relativt stor utstrekning både i forbindelse med bading og rasting utenom selve badesesongen.

Adkomstforholdene er slik at jeg har liten mulighet til å kontrollere og eventuelt hindre trafikken. Jeg kan da heller ikke, slik situasjonen nå er, gjøre meg noen inntekt av den.

Derfor har jeg tenkt å oppføre 5 mindre utleiehytter beregnet på kortvarige opphold i tillegg skulle det opprettes et toiletanlegg for hyttebeboerne og dagsbesøkende på badestranden.

Teltslaging i begrenset omfang vil bli tillatt på en mindre slette ca. 50 meter ovenfor steinalderboplassen. Jeg regner ikke med stor trafikk da det som kjent ikke er gjennomfartsveg på Sperillens vestside.

Hensikten er like mye å få styring på den trafikk som alt er tilstede samt få til en ordning med sanitære forhold.

Noe økning p.g.a. utleiehyttene kan tenkes, men den vil trolig ikke bli stor.

Selvom utbyggingen som er planlagt er beskjedent vil den likevel koste såpass at jeg nok bare kan regne med beskjedent forrentning av utlegget. Av den grunn kan jeg vanskelig investere noe særlig ut over dette som f.eks. til undersøkelse av den antatte steinalderboplassen.

Jeg tillater meg derfor å be om at den nødvendige undersøkelse for frigivelse av området blir gjort uten utgift for meg.

Viker i Ådal den 5/12-74

Einar Viker

Einar Viker

I N N B E R E T N I N G

om befaring på Viker, gnr. 295/2, Viker s.,
Ådal p., Ringerike k., Buskerud.

Det vises til tidligere korrespondanse i saken.

Etter anmodning fra bygningsjef Andreassen, Ringerike kommune, var undertegnede og Bygningsjefen på ^{Sandvika} Viker 6/11-1974.

Eieren av ^{Sandvika} Viker gård, Einar Viker, vil bygge 5 campinghytter og en mindre teltplass på sin eiendom. Disse vil bli liggende som vist på kartutsnittet fra Ringerike kommune av 18/4-1974. På stranden SØ for de prosjekterte hyttene er det plukket opp en del flint i årenes løp, dels avslag, dels bearbejdede stykker og dels sikre artefakter, blant annet pilespisser av Becker's A- og B-typer. (Se befaringsinnberetning av 14/6-1960 ved Arne J. Larsen, befaringsinnberetning av 2/11-1964 v/Arnt Løvset og Top.ark. registreringsrapport.)

Stranden er ca. 300 m lang. Innenfor selve utvaskingsbeltet løper en gjennomsnittlig ca. 10 - 15 m bred flat og tørr sandslette, bevokst med gras, lyng og spredte furu- og bjerkeetrær. Her er det prinsipielt ideelle boplassforhold over hele flaten, som således dekker ca. 3 - 4 dekar. Det lå en del snø i området befaringsdagen.

Ifølge Arnt Løvsets innberetning er det foregått "en generell utvasking av sandstranden foran boplassen!". Det er her det i årenes løp er plukket flint, vesentlig av en lokal hytteeier, Kåre Buer.

I sommermånedene foregår det et utstrakt badeliv på stranden. Dette kan ifølge Strandloven ikke hindres. Utbyggingen vil muligens øke trafikken noe, men neppe vesentlig. Det foregår altså en slitasje på området allerede.

Sandvika

~~Viker~~ gård består av 40 da. innmark og "litt skog". Einar Viker driver dessuten en liten kafé på Vikersfjell og har sesongmessig arbeid som tømmermåler. Kaféen kaster lite av seg. Han ser seg ikke i stand til å bekoste en utgravning.

Ett moment som taler for utbygging er at man da vil løse de sanitære problemene som allerede eksisterer.

I Plan for Ådalsfjellene (Reguleringsjefen i Ringerike, februar 1972) er boplassen nevnt slik: " - st.a. boplassen ved Sandviken (X4) er i særklasse både med hensyn til karakter og beliggenhet. Både minnene og det omliggende landskap må ligge uberørt av tekniske inngrep".

Etter mitt syn har Universitetets Oldsaksamling tre alternativer til løsning av denne saken:

1. Nekte utbygging. Dermed følger likevel den årlige slitasjen ved ukontrollert badeliv.
2. Tillate utbygging uten forutgående undersøkelse, dermed følger en noe øket slitasje og eventuelt total destruksjon av boplassen.
3. Undersøkelse (i første omgang i alle fall en prøvegraving) med frigiving som følge.

Oslo, 10. desember 1974.

Helge Braathen.
Helge Braathen

Gjenpart sendt
Bygningsrådet i Ringerike
v/bygningssjef Andreassen.

13. desember 1974.

HB/VM

Herr Einar Viker
3523 Viker i Adal.

Det ble på møte i Universitetets Oldsaksamling 12/12-1974 bestemt at det skal foretas en prøvegraving på steinaldersboplassen på Deres eiendom sommeren 1975. Dette for å danne seg et bilde av hva som egentlig finnes på lokaliteten. Prøvegravingen blir bekostet av Oldsaksamlingen. Før denne er foretatt, kan vi dessverre ikke si noe videre om opphevelsen av fredningen.

Vennlig hilsen

Helge Braathen

I N N B E R E T N I N G

om utgravning på Sandvika, gnr. 25/2, Vikar i Ådal.
Ringerike k. Buskerud.

Eier og bruker: Einar Vikar, adr. 3523 Vikar i Ådal.

Pröveutgraving ble foretatt på Sandvika i tida
2/6-6/6-1975 under ledelse av stud.mag.art.

Anne-Sophie Hygen og med deltakere stud.mag.art.
Helge Braathen og stud. Anne-Karine Sandmo, og dess-
uten med velvillig og frivillig hjelp av stud.jur.
Ole Sandmo.

Sakens gang för undersökelsen:

1: Gårdeieren sökte om frigivelse av lokaliteten
for anlegg av campingplass i et brev til U.O.
av 5/12-1974. Ringerike Bygningsråd stilte seg
positivt til söknaden i uttalelse av 17/3-1975
(sak 214/74). Stedet er befart av Arne J.Larsen
10/6-1960 med innberetning av 14/6-1960, Arnt
Lövset 2/11-1964, innberetning av 19/9-1964 og
av Helge Braathen 6/11-1974. Dessuten er stedet
registrert.

I årenes löp er en rekke flintavslag og redskaper,
bl.a. flintspisser av Beckers type A og B, inn-
samlet fra lokaliteten av hytteeier Kåre Buer,
som fremdeles oppbevarer disse.

På U.O.'s kollegamöte 12/12-1974 ble det vedtatt
å foreta en prøvegraving "for å danne seg et
bilde av hva som egentlig finnes på lokaliteten"
(H. Braathen i brev til Vikar av 13/12-1974).

2: Terrengets art.

Lokaliteten er en ca. 300 m. lang og ca. 15 m
bred flat og törr slette kantet av en 10-15 m bred
sandstrand ved vannet. Den ligger langs en Ö-V-
gående bukt på V-siden av Sperillen. Sletta er
bevokst med gras og lyng og det sentrale partiet
med lövskog, ellers blandingsskog. (se foto 1 og 3)

I N. avgrenses terrassen av en gammel åkerrein -
her er det tidligere drevet jordbruk med hest - og
en skogsbilvei som går fra gården ned mot en hytte
som ligger ved Ö-enden av stranda. Det er ikke

drevet jordbruk på selve den aktuelle terrasse (opplysning av E. Viker).

3: Gravemetodens forutsetninger.

Flinten ble funnet i strandkanten før og etter Sperillens regulering i begynnelsen av 1960-åra til ca. 3-5 m over daværende vannstand, dvs. til ca. 152-155 m.o.h.

Overgangen strandsand-skogbunn ligger ca. 2 m over nåværende vannstand.

For å få noe begrep om jordlagene og deres struktur, ble det lagt opp en NV-SÖ-gående prøvesjakt, dvs. tvers over terrassen (foto 4 og 5). Denne ble lagt der hvor det ifølge befaringsinnberetningen var gjort flest funn (Larsen 1960). Origo ble lagt på en betongbrønn i strandkanten som er nevnt i den samme innberetning. Sjakten ble dermed anlagt på X 6-23/Y 69, S-70. Fra begynnelsen av ble kun en rute på 1 m gravd hver 3. meter, men dette ble senere utvidet, slik at hele sjakta ble gravd med unntak av X 7-9.

Sjakta ble også lagt slik for å få undersøkt "steinrekka", også nevnt i Larsens innberetning. (se tegn.I.)

4: Profil Y 70/ X 9-23, NV-SÖ.

Se tegn. II a og b.

Lagene i profilen fulgte et visst "normaltmønster": Torv og torvjord med noe kull, utvaskningslag, rødsand, gammel markoverflate med noe kull, nytt utvaskningslag, rødsand, stundom med mindre kullbiter, fin undergrunnssand. Dette mønsteret hadde prinsipielt følgende unntak: Et ildsted (se avsnitt 5), en steinrekke (se avsnitt 6), 2 "nedgravinger", og der hvor skogbunnen går over i utvasket sandstrand.

"Nedgravinger" i profilen.

Gammel markoverflate med utvaskningslag under, kom tydelig fram i profil Y 70 fra ca. X 19,60.

Dette fortsetter jevnt fram til X 18,40, hvor disse lagene skråner jevnt nedover for å slutte ved X 18,10, dybde 65 cm. Lagene kommer fram igjen ved X 17,65. Utvaskningslaget gikk ned i en spiss midt i mellom, ved X 17,90. Ved X 17,05 "brytes gammel markoverflate - utvaskningslag igjen for å komme fram igjen ved X 16,75. Denne "nedgravinga" var i motsetning til den første, klart avgrenset mot rödsanden; største dybde 95 cm.

Begge disse "nedgravinger" var fylt med rödsand, i den sistnevnte kullblandet. Det er tvilsomt om dette kan dreie seg om stolpehull. På overflaten kunne "nedgravningene" neppe observeres.

Betegnelsen "nedgraving" er satt i gåsøyne for å markere at utgraveren ikke har sannsynlige tolkninger av fenomenet.

(Fotografering av "nedgravningene" ble umuliggjort p.g.a. sjaktens dybde, Jfr. foto 8)

Ved X 13,70 ble lagrekkefølgen forenklet, idet utvaskningslaget under gammel markoverflate forsvant. Ved X 11,90 forsvinner også gammel markoverflate, og torven blir tynnere og løsere og går over i stö. Ved X 6 ligger overgangen til den reine strandsanda.

5: Ildsted.

I ruta X 22-23/Y69,5 -70 kom det fram en systematisk samling stein samt kull mellom steinene. Ruta ble utvidet mot SV og NÖ slik at hele steinpakninga ble forlagt i feltet X 22-23/Y69-71. Det kan neppe være tvil om at dette er et ildsted. (se tegn. II og III og foto 6 og 11).

Ildstedet besto av stort sett skarpkantede og ildskjörnete/rödbrente stein i størrelse ad ca. 20 cm. Steinene lå ca. 12 cm under overflaten, og under torv/torvjord og podsol. Under steinpakninga var det et kullag med dybde ca.

[] avdekket

[] utvaskningslag

10 cm med tildels større og faste, men helt gjennomtrente, kullbiter. Det ble samlet en kullprøve fra kullaget, på X 22,50 - Y 69,90, dybde 23 cm, dvs. midt i kullaget (funnr. 3) Diameter på ildstedet: 1 m.

6: Steinrekke.

Sjakta ble som nevnt anlagt slik at den gikk rett over en steinrekke. Denne viste seg å være en steinpakning bestående av tett anlagte stein av varierende størrelse, helt opp til steinblokker med mål ad 60-70 cm. Det ble utvidet et felt på hver side av sjakta for å få litt nøyere greie på strukturen, til h.h.vis Y 68,5 og Y 71,5, med en ikke fjernet profilbenk Y 70-70,35, og X 14,10 -15,80 og X 14,40 -15,80 (se tegn IV og foto 12.)

Avgrensing av steinrekka ble anslått til h.h.vis Y 60 og Y 7,5.

Steinrekka er orientert SSV-NNÖ, og har en bredde på ca. 1.5 m.

Steinene ble ikke fjernet for å unngå ødeleggelse av anlegget for det eksisterte skikkelige hypoteser om funksjon og anleggets art og karakter. Merkepinner ble satt ned i hvert hjørne av feltet - i tilfelle av seinere undersøkelse, dvs. i X 14,10/ Y 68,5, X 15,8/ Y 68,5, X 15,8/ Y 71,5 og X 14,4/Y 71,5.

Steinpakningen ble fylt igjen og tildekket med torv.

Steinrekka ser ut til å kunne være en utrast mur. Da steinene er skarpkantete kan de ikke være moreneavsetning, og da det på terrassen ellers er lite stein, kan de neppe ligge der av naturlig årsak: De må nødvendigvis være lagt der av mennesker.

Steinene ligger i dybde ca. 0-40 cm, men i varierende begynnelsesdybde under overflaten: De begynner stort sett under torv og utvaskningslag, men noen stikker opp i dagen.

7. Funn.

De eneste funn som ble gjort var de følgende:

Funnr. 1: 1 flintavslag.

18 X/70Y, dybde 70-80 cm

" 2: Jernbit, største mål ca. 1.5 cm.

10,9X /69,8 Y. Dybde 30 cm.

Funnet i gul sand.

" 3: Gjennombrent trekull fra ildstedet
(22-23 X /69-71Y), samlet fra midt i

det 5-10 cm tykke kullaget: 22,5 X/69.9 Y,
dybde 23 cm.

" 4: 1 ildpåvirket flintavslag 14.60 X/68.70 Y.
Dybde 25 cm.

1 steinpakningen.

" 5: 1 flintavslag. Funnet i prøvestikk

20 X/100Y, dybde 20 cm, i rödsand.

" 6: 3 eksempler på kokstein/skjørbrent stein,
fra h.h.vis 12,9 X/69,9Y, dybde 40 cm

14,25 X/69,75 Y, dybde 40 cm

13,7 X/69,7Y, dybde 110 cm.

" 7: Et mulig brynefragment, funnet på veien
mellom gården og huset ved vannet, på

ca. 15X/193Y. Det er trolig vasket ut

av en liten bekk i veien.

8: Konklusjon om sjakten.

Det synes klart at de framkomne elementer fra prøvesjakten X 6-23/Y 69,5-70 med de utvidete felt, ildstedet, "nedgravningene" og steinrekka, må vurderes og tolkes i sammenheng. Foreløpig vil ikke utgraveren gi seg ut på en slik tolkning, annet enn at mennesker har drevet en viss form for aktiviteter her. En mer inngående undersøkelse av lokaliteten vil utvilsomt kunne gi resultater. Det er således også på det nåværende tidspunkt umulig å kunne si noe om datering av anlegget.

9: Supplerende prøvestikk og -sjakt.

For å forsøke å lokalisere en eventuell steinalderboplass (jfr. det tidligere innsamlete flintmateriale), ble det laget et system av prøvestikker. På to linjer X10 og X20 langs terrassen hver 10 m fra Y40-140, ca. 40x40 cm. I stikket X20-Y 100, dybde 20 cm, et lite flintavslag (funnr. 5). Forøvrig var det endel koksteinsfragmenter i stikkene.

Det ble dessuten gravet 3 prøvegroper, som markert på tegn. I med + og 1,2 og 3.

En 40 cm bred og 3 m lang prøvesjakt ble også gravet, ved X 14-17/Y 65-65,40 for å se om steinrekka endret struktur. Det gjorde den ikke.

Forøvrig ble det gravet nok en liten prøvesjakt ved X 28,4-30 /Y 73-73,50, og fikk derved konstatert at voldkanten mellom terrassen og veien var en åkerrein. En prøvegrop ved X 43,20-44/Y73-73,50 viste plogspor i undergrunnsanden (se s. 1.).

9: Konklusjon om prøvestikkene.

Ved prøvestikk over hele det aktuelle/eventuelle boplassområdet, ble det ikke funnet noe som kunne indikere steinalderboplass. De funn av steinalderkarakter som tidligere er samlet inn, må utvilsomt skrive seg fra en nå utvasket boplass (Jfr. at flinten jo er samlet opp fra sandstranda). Det er intet som tyder på at en steinalderboplass finnes på lokaliteten i dag.

Imidlertid har stedet utvilsomt vært gunstig for bosetning, både i steinalder og i senere tid. I denne sammenheng kan det være nyttig å se på hvilke ervervs- og aktivitetsmuligheter stedet gir: Det er ifølge informanter rikelig med forskjellige fiskeslag i Sperillen, det drives i dag jordbruk og husdyrhold i trakten, og skogen må uten tvil ha vært egnet til å drive jakt på vilt. Den SÖ-vendende bukta ligger dessuten gunstig til for vær og vind.

10: Lave forhøyninger, og stein i sand og vann.

På terrassen ligger minst 5 lave runde forhøyninger. To av disse er markert på tegn. I. Dessuten 3 til med sentrum i h.h.vis X9-Y104, X 9,5 -Y124 og X 19 - Y52. De har ca. 1,5-4m og forsenkning i midten med $\frac{1}{2}$ - 1 m. Det ble gravet en sjakt NÖ/SV inn mot sentrum av forhøyningen på X13-Y60 fra SV. Höyden er max. 20 cm. Dessuten er det en ca. 30 cm høy halv-rektangulær voll, med avrundet SV-hjørne ca. 6 m SSV for ildstedet.

I stranda ved nåværende vannstand ved ca. Y 50, ligger rett under sanden endel mindre, runde stein i en enkelt rekke, uvisst hvor lang. Ute i vannet, noen tilsvarende stein i bue. Disse kan ha forbindelse med hverandre.

11: Konklusjon.

Hvis lokaliteten frigis, vil E. Viker så raskt som råd er sette opp campinghytter på terrassen. Det blir ikke snakk om å grave ut til grunnmurer eller vann/kloakk. Det nå tildekkete "anlegget" vil neppe bli berørt ved campingaktiviteter.

Primært anbefales herved Universitetets Oldsaksamling å sørge for en videre undersøkelse av lokaliteten. Hvis ikke dette viser seg ønskelig/mulig, bør gårdeieren få sette i verk sine campingplaner, men på den betingelse at det ikke blir anlegg under nåværende markoverflate.

Oslo, 4. desember 1975.

Anne-Sophie Hygen
Anne-Sophie Hygen

F O T O L I S T E

Sandvika (25/2) Viken i Ådal,

Ringerike k. Buskerud

sort/hvitt

Nr.	lab.nr.	Motiv
1.	1452/26	V-siden av Sperillen. Stranda mot NNV Person med regnebrett midt i bildet står på O X /70 Y
2.	1452/27	Ditto
3.	1452/28	Fra origo langs Y-aksen mot NÖ langs stranda
4.	1452/29	X-aksen ved 70 Y, mot NV
5.	1452/30	Ditto, mot SÖ
6.	1452/31	69-70 X /22-23 Y. Ildsted mot NÖ. Halvveis utgravd.
7.	1452/32	Ditto
8.	1452/33	Nede i sjakta 69,5 -70 Y, mot ildstedet mot NV. Dybde ca. 1 m.
9.	1452/34	Ditto
10.	1452/35	Ditto sjakt, mot SÖ
11.	1452/36	Ildsted, (som nr. 6) ferdig utgravd. Mot NV
12.	1452/37	Del av steinpakning 14-16 X /68,5 - 71,5 Y. Mot NV.

SANDVIKA, g. nr. 25/2

Viker i Ådal, Ringerike, BUSKERUD.

M. A. S. Hygen.

se fotoliste!



1. 1452/26



3. 1452/28




4. 1452/29



5. 1452/30

8. 1452/33





6. 1452/31



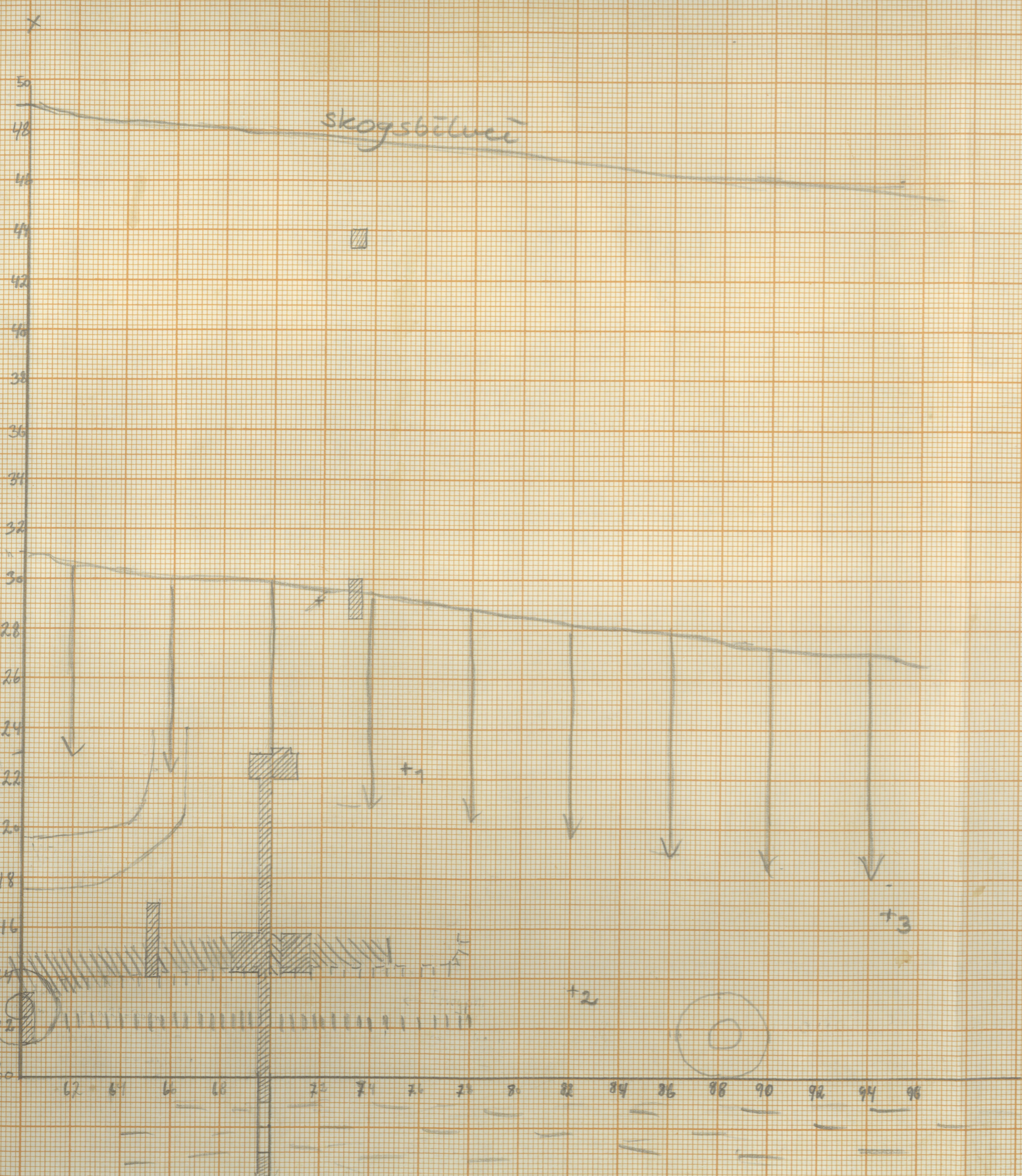
10. 1452/35



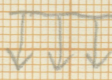





11. 1452 / 36

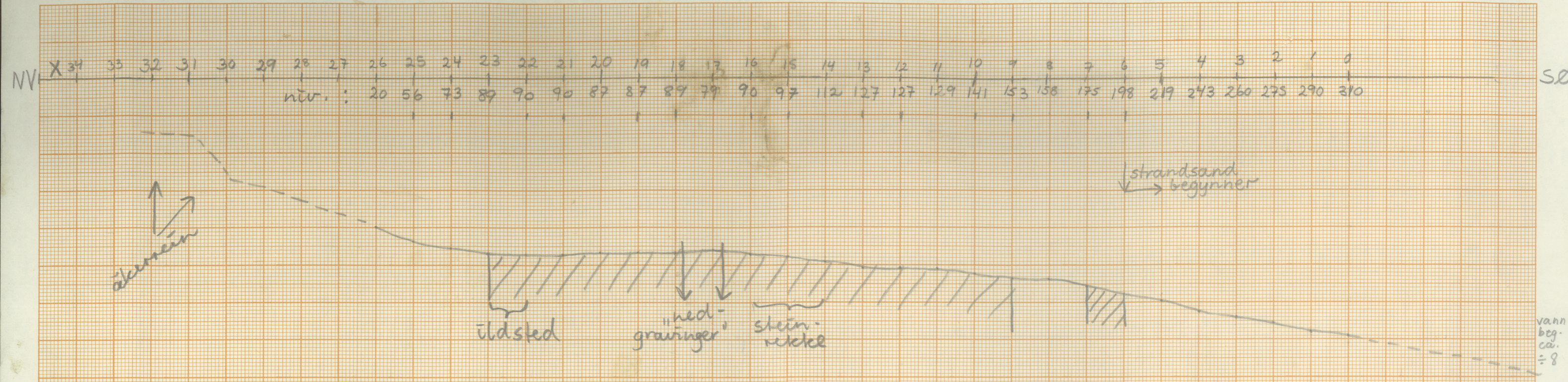


12. 1452 / 37.



- signatur:
-  = utgrävd område
 -  = steinrektor
 -  = bratt helling i terränet mot SV. (åkerrelin)
 -  } = vall / forhøyning
 -  = överflate sand/strög
 -  = strandvall

Tegn. I
 PLANSKISSE
 Sandvika [25/2]
 Viken i Adal, Ringene k.
 BUSKERUD
 5/6-1975
 Tegn. H. B.
 M. 1:200

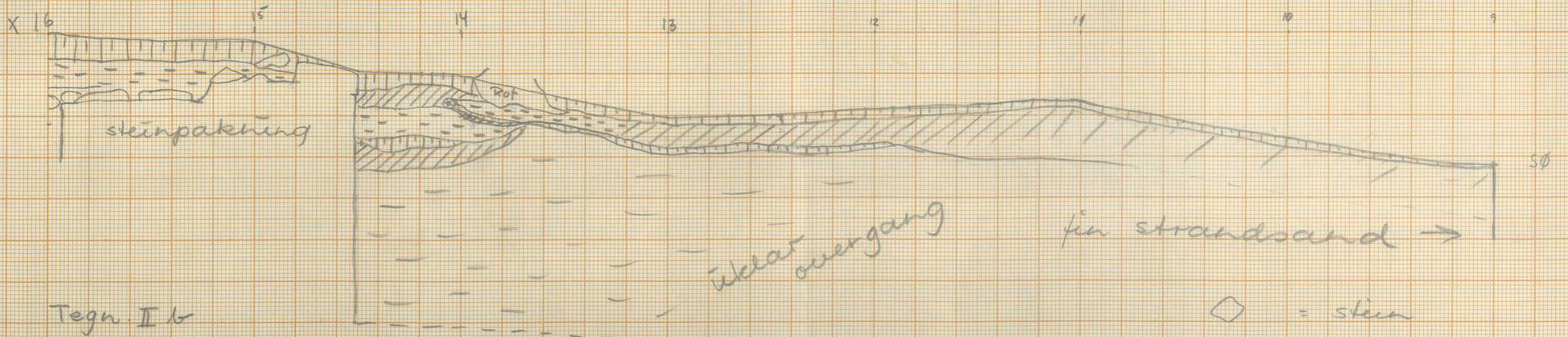
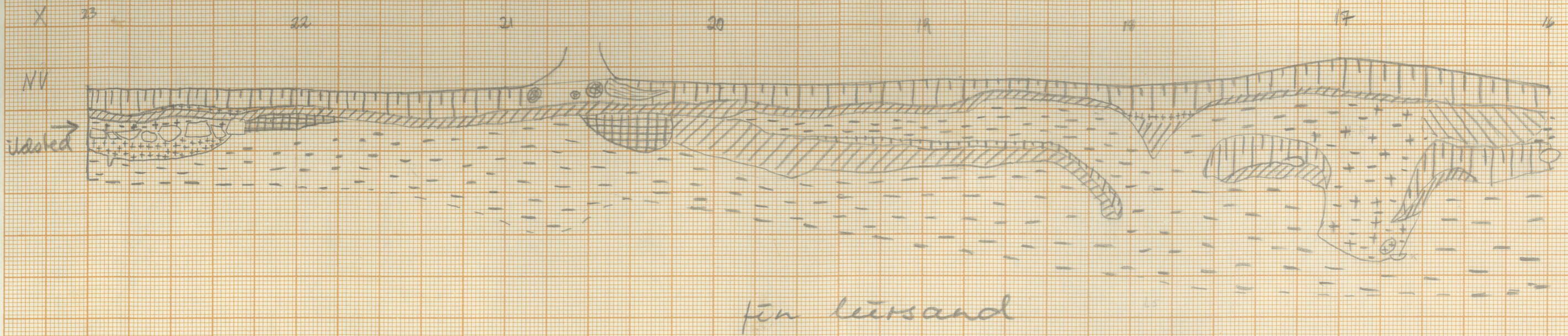


Tegn. IIa
 PROFIL Y70

Sanderöka [25/2]
 Viken i Ådal, Ringerike k., BUSKERUD
 4/6 - 1975
 Tegn. A.-S. Hygen

M. 1:100

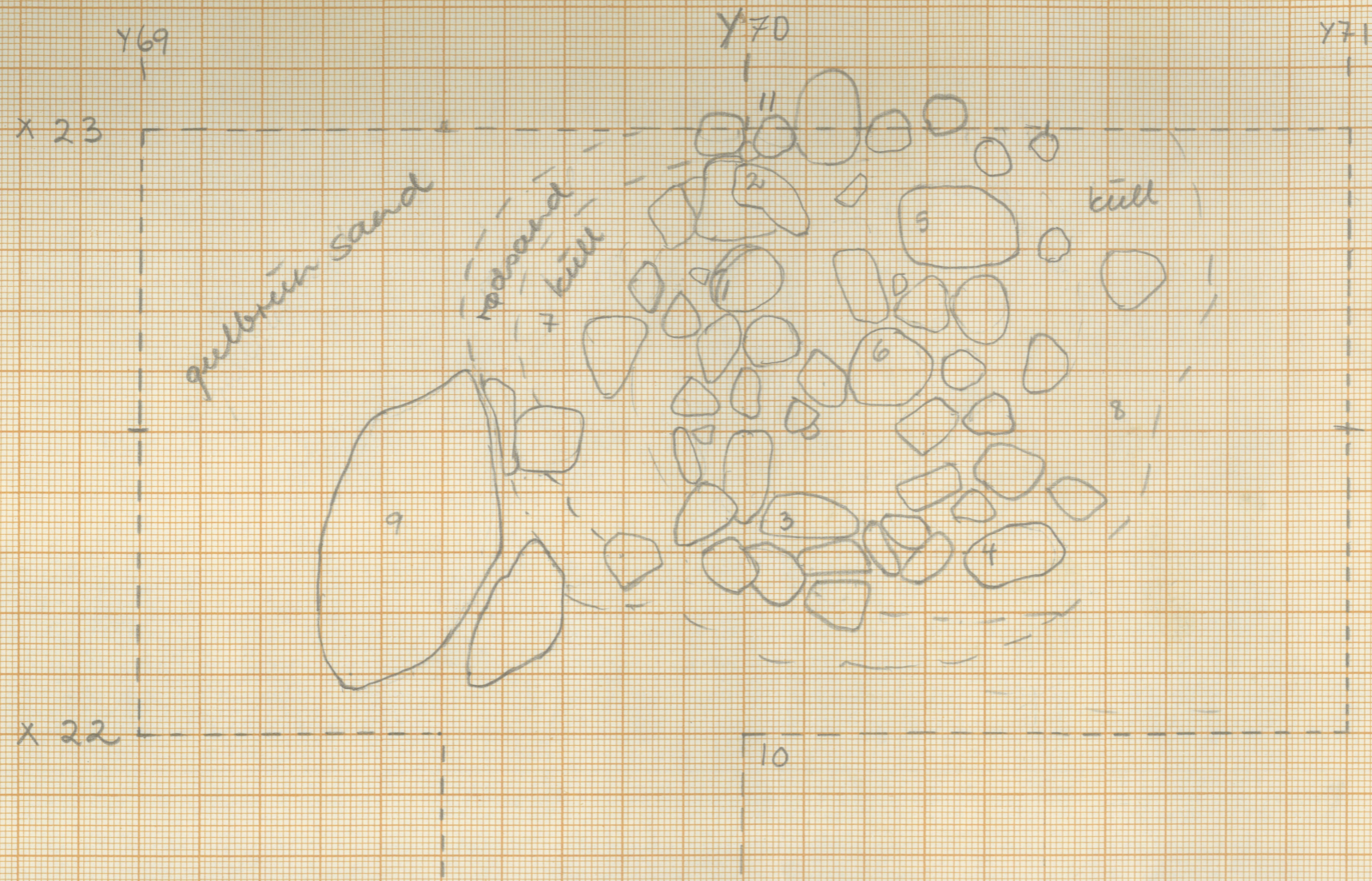
Signatur:
 --- : Ikke nivåert
 TTTT = Utgravd område



Tegn. II b

SANDVIKA, Gnr 295, bnr 2
 Vikers, Adalp, Ringenikk, Buskerud
 Profil X 9-23 Y 70
 M 1:20
 Tegner, H.B.
 5/6 - 75

- ◊ = stein
- |||| = torv og torvjord
- +++ = kull
- //// = grøtt utvaskningslag
- |||| = sterkt rød sand
- |||| = matjord / sand
- = rødsand
- +|-+ = kullblandet rødsand



- 1: 109
- 2: 102
- 3: 107
- 4: 103
- 5: 102
- 6: 109
- 7: 113
- 8: 109
- 9: ca 93
- 10: 91
- 11: 89

Tegn. III

ILDSTED


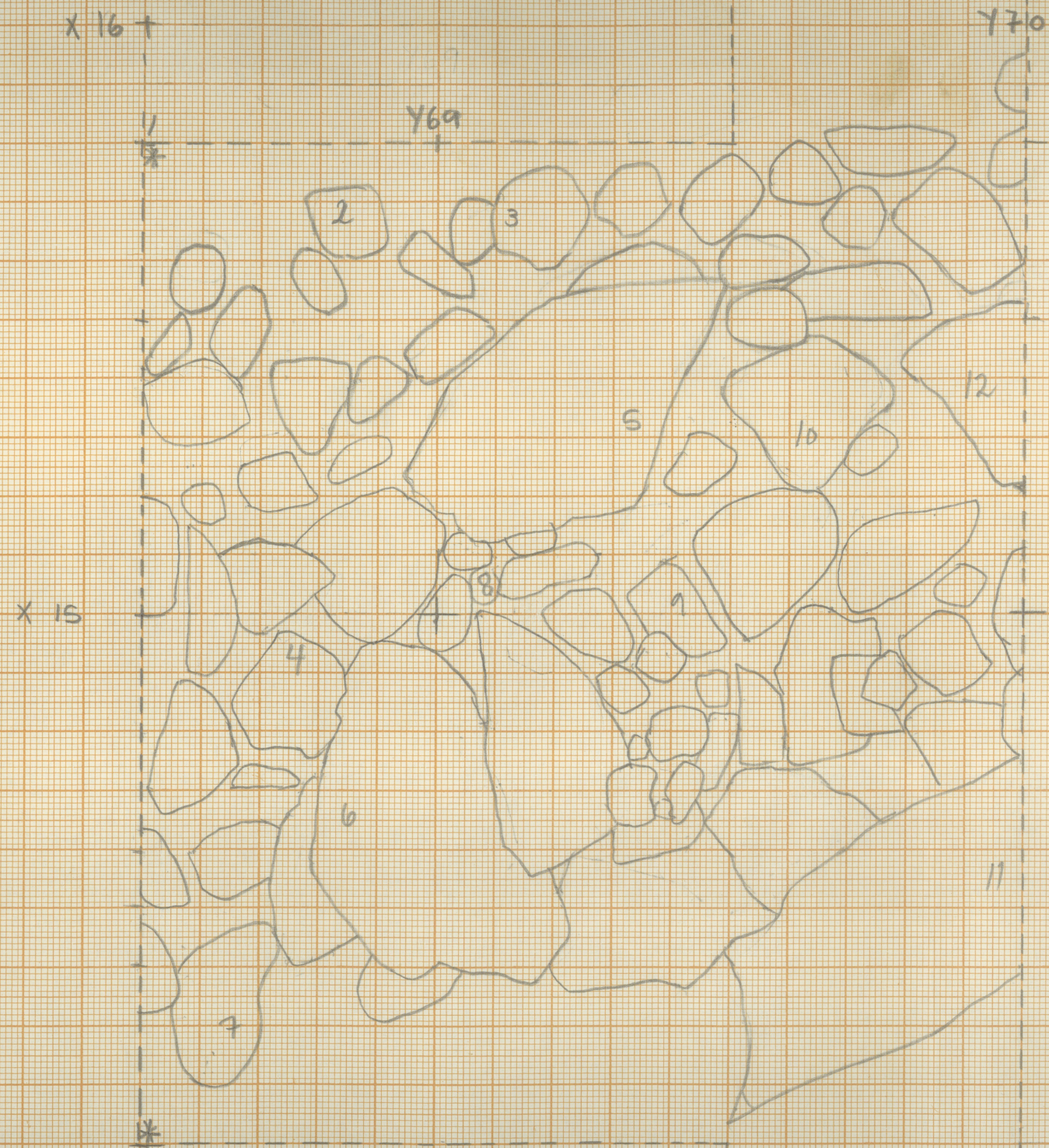
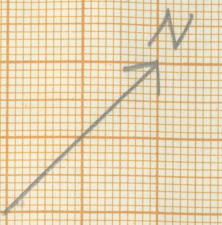
Sandvika [25/2]

Viker i Adal, Ringerike k., BUSKERUD

5/6-1975.

Tegn. A. S. Hygen

M. 1:10



Tegn. IV x 14
 Del av STEINREKKE
 Sandvika [25/2] Viken i Adal, Ringerike k., Buskerud
 Tegn. 6/6-1975 W. A. S. Hygen

M. 1: 10

1	:	85	13	:	88
2	:	130	14	:	107
3	:	121	15	:	116
4	:	108	16	:	112
5	:	86	17	:	117
6	:	98	18	:	110
7	:	113	19	:	106
8	:	123	20	:	115
9	:	110	21	:	85
10	:	119	22	:	113
11	:	109			
12	:	121			

* = Nedsatte merke-pinner.

RINGERIKE KOMMUNE

BYGNINGSSJEFEN Rådhuset - Hønefoss, telefon *23111

2031/25

~~8~~
9

Universitetet i Oslo,
Oldsakssamlingen,
Frederiksgt.2,
OSLO 1.

R. K. jnr. AA/be Ark

AD. ANLEGG AV CAMPINGSPLASS VED STEINALDERBOPLASS PÅ
GNR.295 BNR.2 EIER EINAR VIKER, 3523 VIKER I ÅDAL.

Som kjent er det nu ca. 1 år siden befaringen av feltet
ved undertegnende og herr Helge Braathen.

Senere er det såvidt en kjenner til foretatt en del under-
søkelser, graving, i feltet.

Eieren av eiendommen ønsker å komme igang med utbyggingen
av campingplasser og en tillater seg å spørre om der snart
kan ventes en avgjørelse i saken fra Universitetets side.

RINGERIKE BYGNINGSVESEN, 17.november 1975

Alf Andreassen
Alf Andreassen
bygningssjef

Gjenpart: Einar Viker , 3523 VIKER I ÅDAL.

19. desember 1975.

AEC/VM Jnr. 2031/75.


Ringerike Kommune
Bygningssjefen
Rådhuset
3500 Hønefoss.

Campingplass/steinalderboplass Viker i Adal.

Deres brev av 17/11-1975, R.K. Jnr. AA/be.

Utgravningene i sommer ga som hovedresultat at det er mange, og vanskelig tolkbare, spor etter menneskelig virksomhet i det aktuelle området. Hele boplassområdet er automatisk fredet under Lov om fornminne av 29/6-1951 §§ 1 & 2, men Universitetets Oldsaksamling vil allikevel kunne gå med på en utnyttelse til campingplass, under forutsetning av at dette ikke medfører gravning eller andre terrenginngrep. Imidlertid var resultatene av årets gravning så interessante og lovende at vi vil foreta ytterligere undersøkelser i 1976. Vi vil forsøke å legge disse så tidlig som mulig, slik at plassen kan utnyttes til campingformål senere på sommeren. Før Oldsaksamlingens gravninger er avsluttet, kan vi dessverre ikke tillate oppføring av campinghytter e.l.

Arne Emil Christensen jr.



3.mai 1976.

AEC/VM

Ringerike Kommune
Bygningssjefen
Rådhuset
3500 Hønefoss.

Campingplass/steinalderboplass, Vikar i Adal.

Vi viser til tidligere korrespondanse, senest Deres brev av 17/11-1975, ref. AA/be og vårt svar av 19/12-1975, ref. AEC/VM, j.nr. 2031/75.

Universitetets Oldsaksamlings budsjett til utgravninger er blitt sterkt skåret ned i 1976, slik at det dessverre ikke er mulig å fortsette undersøkelsen på Vikar i år. For å unngå flere ulemper og forsinkelser for grunneieren, vil vi foreslå følgende: Grunneier gis anledning til å føre opp campinghytter og sanitær-anlegg som foreslått, under forutsetning av at dette kan gjøres uten nedgraving av fundamenter. Plasseringen av hyttene skje i samråd med Universitetets Oldsaksamling, slik at vi senere kan komme til og fortsette undersøkelsen.

Sverre Marstrander

Arne Emil Christensen jr.