

I N N B E R E T N I N G

om befaring av gravhaugfelt på Viker
(gnr. 25, brnr. 1), Viker s., Ådal~~en~~ pgd.
Buskerud. V/Anne Stalsberg.
Eier: Ola Vikar.

Den 19/10-1964 var undertegnede sammen med stud.mag.art. Arnt Lövset og Kåre Buer, Kokkerudåsen 22 Hövik på befaring av fortidsminner i Viker sogn. Kåre Buer, som har hytte i bygda, hadde i ferien plukket opp en del flint på en strand (se innberetning top.ark. 19/10-64 ved Arnt Lövset) og også meldt fra om en del gravhauger.

I en halvkrets fra SÖ til NV omkring husene på gården ligger en til dels spredt samling gravhauger, i alt 14 sikre og 2 usikre. Haugene I - IX ligger i Vikermarka, i den V-vendte siden av et SSÖ - NNV-gående morenedrag (elveterrasse) langs vestsiden av Sperillen, slik at de ligger i en heling mot gården. Haugene X - XIV og I? og II? ligger på en strandterrasse N og NÖ for gården. Se fig.1.

Haugene I - II ligger i krattskog ca. 300 m SÖ for gården, mot utkanten av innmarka. De er lyng- og gressbevokste, klart markerte under jordhauger.

Mål: I : Diam.: 8 m. Höyde 0,75 - 1 m.

I toppen et grunt krater, 1,5 - 1 m, orientert NS.

II : Diam. : 9 m. Höyde : 1,5 m.

I midten krater 3 x 1,5 m, orientert ÖV og 1 m dypt.

I N-kant er plöyd vekk en liten skalk.

Avstanden mellom de to er ca. 35 m.

Se fig. 1 og 2.

Haugene III, IV - V ligger kant i kant på en rad orientert SV - NÖ, ca. 200 m Ö for gården.

Runde, gressbevokste, klart markerte hauger, alle med krater i midten.

Diameter 5 - 8 m, Höyde 1 - 1,5 m.

Se fig. 4.

Haugene VI og VII ligger noe nærmere gården. Haug VI er av samme dimensjon som haug IV, den minste av haugene i raden. Krater.

Haug VII er meget rasert ved at der er tatt masse med traktor. Bare N-del står igjen. I midten var et krater, hvor det ifölge Buer ble funnet brente bein og en del av leirkappen til en blæster-

gryte. Boden var uvitende om Fredningsloven, men han ble stoppet i gravningen av Buer. Haugen har sannsynligvis hatt en opprinnelig diam. på 9 m, høyde 1,5 m.

Ca. 75 m NNV for haugene III - V ligger haugene VIII og IX, like ved gjerdet til innmarka, i ÖNÖ retning fra husene. De ligger i retning Ö - V for hverandre.

Haugene er 7 m i diam. , 0,75 - 1 m høye, Den ene har i V-kant et krater, 1,5 - 2 m, 0,40 m dypt. De er lyngbevokste, klart markerte, sannsynligvis sterkt steinblandete, runde jordhauger.

N og NÖ for gården ligger 5 hauger, hvorav X - XI og I? og II? ligger i Vikerlunden, begge i granskogen. Haugene I og II er 8 og 6 m i diam., 1 og 0,75 m høye, tre- og gressbevokste, runde hauger. Haug X (nærmest gården) er omrotet av speidere, som har gravet kjellere i haugen. Her avholdes hvert år speiderleir, og speiderne bør bli gjort oppmerksom på at haugene er fredet. Dette skjer nok helst ved at folkene på gården i eventuell leiekontrakt gjør de ansvarlige ledere oppmerksom på forholdet.

Haug XI er også noe omrotet og har krater.

Haugene XII, XIII og XIV ligger på en V-Ö linje i fortsettelse av X og XI, men i innmarken bak uthusene.

Haug XII ligger kant i kant Ø for X, klart markert, gressbevokst, noe omrotet på flere kanter. Noe steinblandet. Diam.: 7 m, høyde : 1 m.

Haug XIII ligger kant i kant med XII, også omrotet på flere kanter. Diameteren har sannsynligvis vært 7 m, høyden 0,50 - 0,75 m. Noe steinblandet.

Haug XIV ligger 10 m lenger Ø - av den er bare en S-skalk igjen. Den har sannsynligvis vært 7 - 8 m i diam. Noe steinblandet.

Ø for nevnte hauger, ca. 150 m N for Viken ligger to usikre hauger på rad NNV - SSØ, haug I? og II?.

Haug I? er ca. 12 m i diam., ca. 1,5 m høy. Den er omrotet og ujevn i overflaten, men er dog forholdsvis klart markert. Den har et ca. 0,40 m dypt søkk, 4 x 2 m.

Like i kanten NNV for I? er haug II?, meget uklar, mindre enn I?.

Se vedlagte situasjonsskisse.

Bortsett fra at samtlige hauger har plyndringskrater i toppen, er feltet som helhet godt bevart. Feltet bør etter min mening bevares i sin nåværende stand og haugene ikke tillates utgravet. Av hensyn til Buer og gårdeieren bør feltet besiktiges på ny av en representant for Oldsaksamlingen og fredningslovens bestemmelser fremholdes for gårdeieren. Undertegnede har lovet at dette skal skje ved nytt personlig besøk. Grunneieren bør få avskrift av registreringen samt et eksemplar av Fredningsloven. Avskrift av registreringen er også lovet sendt til Buer, Kokkerudåsen 22, Høvik.

Oslo, 24.november 1964.




Anne Stalsberg.

Situasjonskisse fra granfeltet
på Viken; Viken s., Ådalen pfd.,
Buskemo.


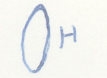
Arnt Lousset og
Anne Stalokens

1/2

VIKERMARKA



VI MARK




GERDE

INNU MARK

VEI

200 m ca

120 m ca



60 m

I ?



II ?

OXI

OKI

OH

VIKER LUND.

I



Befaring i Ådal 19-10-64 v/ Arnt Lirset og Anne Stalsberg.




Fig. 1.

Oversiktsbillede

Fra S.



Fig. 2. Hang I - Vikemarka. Fra SØ.



Fig. 3. Hang II - Vikemarka Fra NV.



Fig. 4. Høngene III, IV og V - Vikermarka.
Fra S.