

Sak *Fvnn av Steinvaller lokaliteter ved Vestre Bjonevatnet  
Ringerike k. Båskerud.*

Dok.nr.	Dato	Dokumentets art	Merknader



UNIVERSITETETS  
OLDSAKSAMLING

FREDERIKS GATE 2  
OSLO 1

Gårds/bruksnavn Skagnes og Smedrud av Skagnes, Aset og Dammen av Lunde	
G.nr./br.nr. 290/2,5. 291/1. 302/8,9.	
Kommune Ringerike	Fylke Buskerud
Sogn 290/1. 290/2,5 og 291/1: Vikar. 302/8,9 Nes	Prestegjeld Ådal
Eier/bruker, adr.	
Gjelder:  Registrering av steinalderlokaliteter. Aks.nr. 82/88.	
Flyfoto	Kartref. ØK: CH 059-5-2 Bjonevatnet CH 059-5-4 Smedrud
Innber./rapport/reg. ved: Harald Jacobsen	Dato 30.07.82

I forbindelse med en del turer i området rundt Vestre Bjonevatnet har jeg tatt en del prøvestikk. Vestre Bjonevatnet er et skogsvann mellom Sperillen og Randsfjorden. Vatnet ligger 229 m.o.h. og renner ut i Sperillen ca. 1 mil øst for Nes. Rundt vatnet ligger det en del småbruk og en god del ny hyttebebyggelse. Vegetasjon består hovedsakelig av blandingskog mellom gran og furu.

Vatnet er regulert, og høyeste vannstand er ca. 0,75 m over gammel vannflate. I området rundt vatnet bygges det stadig nye skogsbilveier.

Sommeren 1982 er det gjort følgende registreringer:

Reg.nr. 1.

Gård: Åset

Gnr./bnr.: 291/1

Eier:

Objektets art: STEINALDERLOKALITET

Kart ref.: ØK: Bjonevika CH 059-5-2

Målestokk: 1:5000

UTM: 621 665

Orienteringsoppgave: Lokaliteten ligger på en liten tange på øst-siden av vatnet. Kraftlinja som går over vatnet fra Dammen har mastefeste midt på lokaliteten.

Beskrivelse:

Lokaliteten er tidligere registrert. I forbindelse med oppsetting av masten er deler av området blitt kraftig omrotet og i denne massen vaskes det år om annet fram flint og brente bein.

I år ble det plukket opp 9 flintavslag, 2 stk. brent flint, 2 avslag med bergkrystall, 4 avslag av kvartsitt. Ca. 10 gr. brente bein, som er sendt til Zoologisk museum i Bergen til bestemmelse.

Aks. nr. 82/88

Reg.nr. 2.

Gård: Dammen av Lunde

Gnr./bnr. 302/8,9

Eier:

Objektets art: STEINALDERLOKALITET

Kart ref.: ØK: Bjonevika CH 059-5-2

Målestokk: 1:5000

UTM: 614 663

Orienteringsoppgave: Lokaliteten ligger mellom den nye veien og vatnet. Avstanden til den største demningen

ved utløpsoset er 75 m østnordøst.

Beskrivelse:

Lokaliteten ligger i en liten vik like øst for utløpsoset. Området er bevokst med gress og en del små busker. Fra veien og ned til vatnet går det en liten sti.

Det ble tatt ett prøvestikk ca. midt i stien. Under torva og utfellingslaget kom jeg ned på et sort kullholdig lag ca. 3-5 cm tykt. I dette laget ble det funnet et avslag av bergkrystall og et lite avslag av flint. Under dette laget kom det steril gul sand. I strandkanten ble det plukket opp et flintavslag med retusj og et skiferstykke med lull.

Aks. nr. 82/88

Reg.nr. 3.

Gård: Åset

Gnr./bnr. 291/1

Eier:

Objektets art: Funn av FLINTAVSLAG i utvaskingssonen.

Kart ref.: ØK: Bjonevika CH 059-5-2

Målestokk: 1:5000

UTM: 613 663

Orienteringsoppgave: Avslagene ble plukket opp i strandsonen like syd for utløpsoset. Avstanden fra pumpehuset på den minste demningen er 30 m sørsørøst.

Beskrivelse:

Fra utløpsoset har det før reguleringen gått en slak tange mot sør. Denne tangen er nå delt i to ved at det er sprengt ut et nytt avløp for vannet. Avslagene ble plukket opp i strandsonen der den lille tangen dreier

svakt av mot syd til en liten vik.

Det ble ikke tatt prøvestikk i området.

Aks. nr. 82/88

Reg.nr. 4.

Gård: Skagnes og Smedrud av Skagnes

Gnr./bnr. 290/2,5

Eier:

Objektets art: STEINALDERLOKALITET

Kart ref.: ØK: Smerud CH 059-5-4

Målestokk: 1:5000

UTM: 624 675

Orienteringsoppgave: Se kart

Beskrivelse: Lokalteten ligger på en smal tange som stikker ut i det smaleste partiet av vatnet.


Tangen består av grunnfjell med et tynt morenedekke. På den ytterste delen av tangen og i strandsonen er det fjell i dagen. Vegetasjonen består av furu, bjerk og einer.

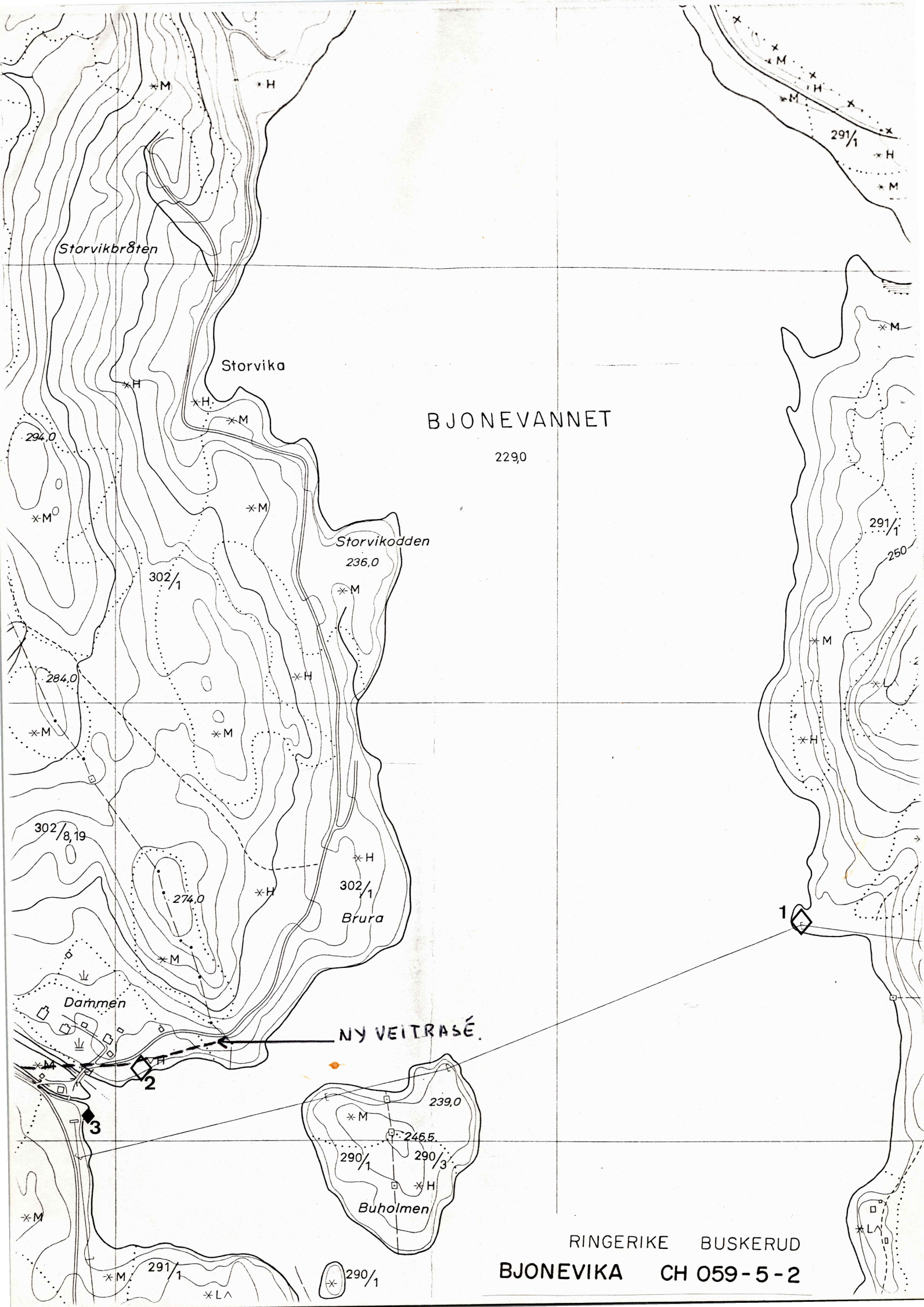
Det ble tatt tre prøvestikk på tangen, i to av dem kom det et tynt kullholdig lag under torva og utfellingslaget. I det tredje stikket som ligger 25 m rett inn for enden av tangen og midt på ga profilen følgende lagfølge:

1. Torv/humus: ca. 4 cm.
2. Utfellingslag i ca. 6-8 cm.
3. Kulturlag, ca. 2-6 cm. Brun/svart med en god del kullbiter og knyttnevestor stein.
4. Steril gul sand.

I lag 3 ble det funnet en slipt bergartsøks og et lite brent flintavslag.

Lokaliteten er helt utørt av tekniske inngrep.

  
Harald Jacobsen  
30.07.82.



Storvikbrøten

Storvika

BJONEVANNET

2290

Storvikodden

236.0

Brura

Dammen

NY VEITRASÉ.

Buholmen

RINGERIKE BUSKERUD

BJONEVIKA CH 059-5-2

294.0

302/1

284.0

302/8,19

274.0

239.0

246.5

290/1

290/3

291/1

290/1

291/1

250

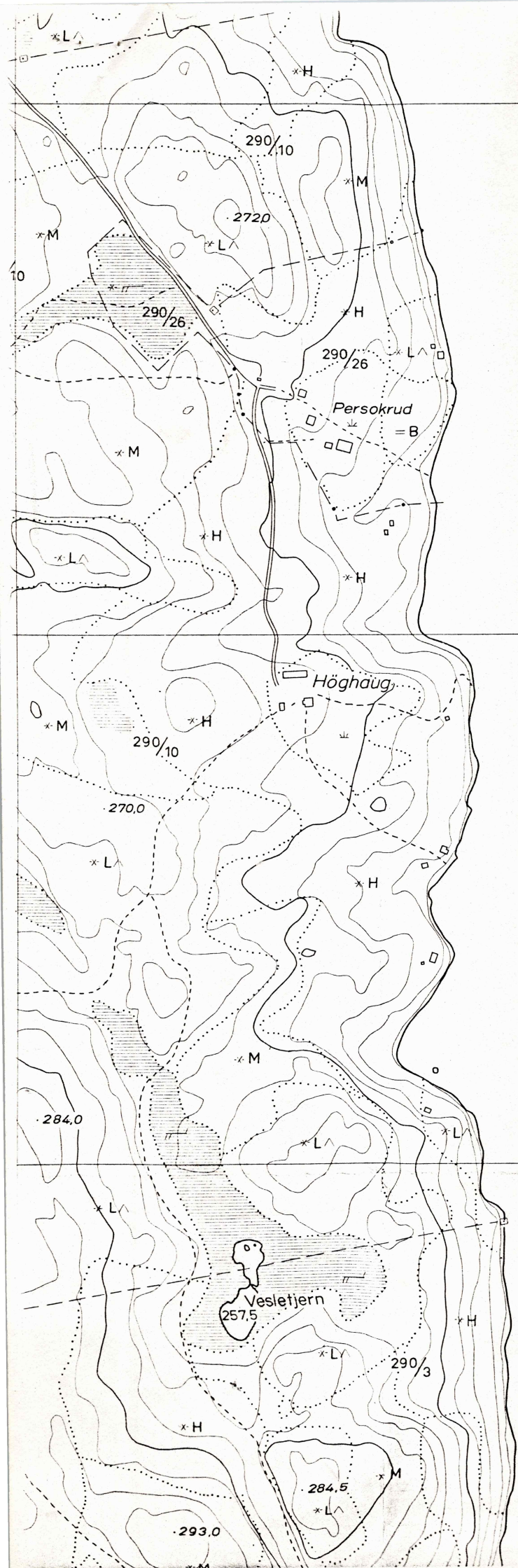
1

2

3

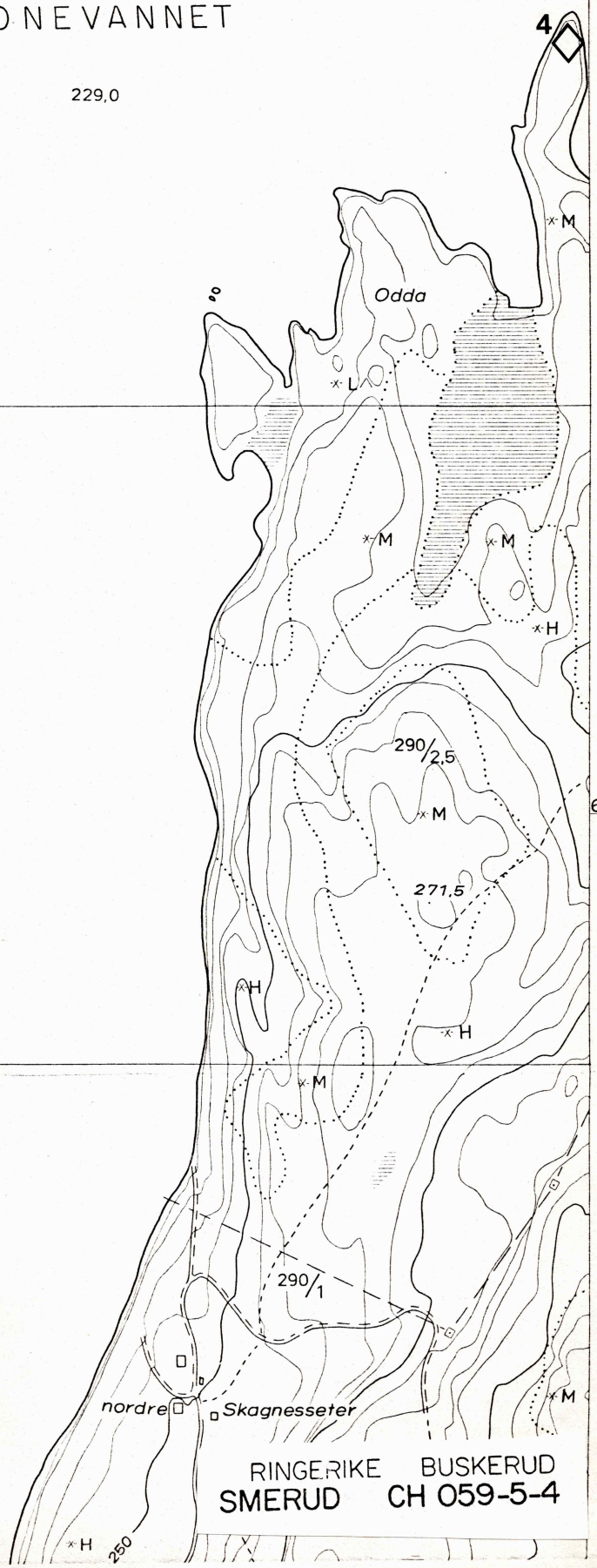
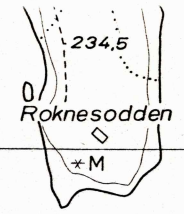
LA

LA



BJONEVANNET

229.0



(SNELLRØYSA) 67C

RINGERIKE BUSKERUD  
SMERUD CH 059-5-4

Skagnes og Smedrud  
av Skagnes (290/2,5)

Reg.nr. 4. = C36285 a - b.

Viker s Ådal p  
Ringerike k  
Busherud.

Gård: Skagnes og Smedrud av Skagnes

Gnr./bnr. 290/2,5

Eier:

Objektets art: STEINALDERLOKALITET

Kart ref.: ØK: Smerud CH 059-5-4

Målestokk: 1:5000

UTM: 624 675

Orienteringsoppgave: Se kart

Beskrivelse:

Lokaliteten ligger på en smal tange som stikker ut i det smaleste partiet av vatnet.

Tangen består av grunnfjell med et tynt morenedekke. På den ytterste delen av tangen og i strandsonen er det fjell i dagen.

Vegetasjonen består av furu, bjerk og einer.

Det ble tatt tre prøvestikk på tangen, i to av dem kom det et tynt kullholdig lag under torva og utfellingslaget. I det tredje stikket som ligger 25 m rett inn for enden av tangen og midt på ga profilen følgende lagfølge:

1. Torv/humus: ca. 4 cm.
2. Utfellingslag i ca. 6-8 cm.
3. Kulturlag, ca. 2-6 cm. Brun/svart med en god del kullbiter og knyttnevestor stein.
4. Steril gul sand.

I lag 3 ble det funnet en slipt bergartsøks og et lite brent flintavslag.

Lokaliteten er helt utørt av tekniske inngrep.

Jumb. 30.07.82 v/ Harald Jacobsen

Den samlede jumb. finnes under  
Diverse Ådal Ringerike.