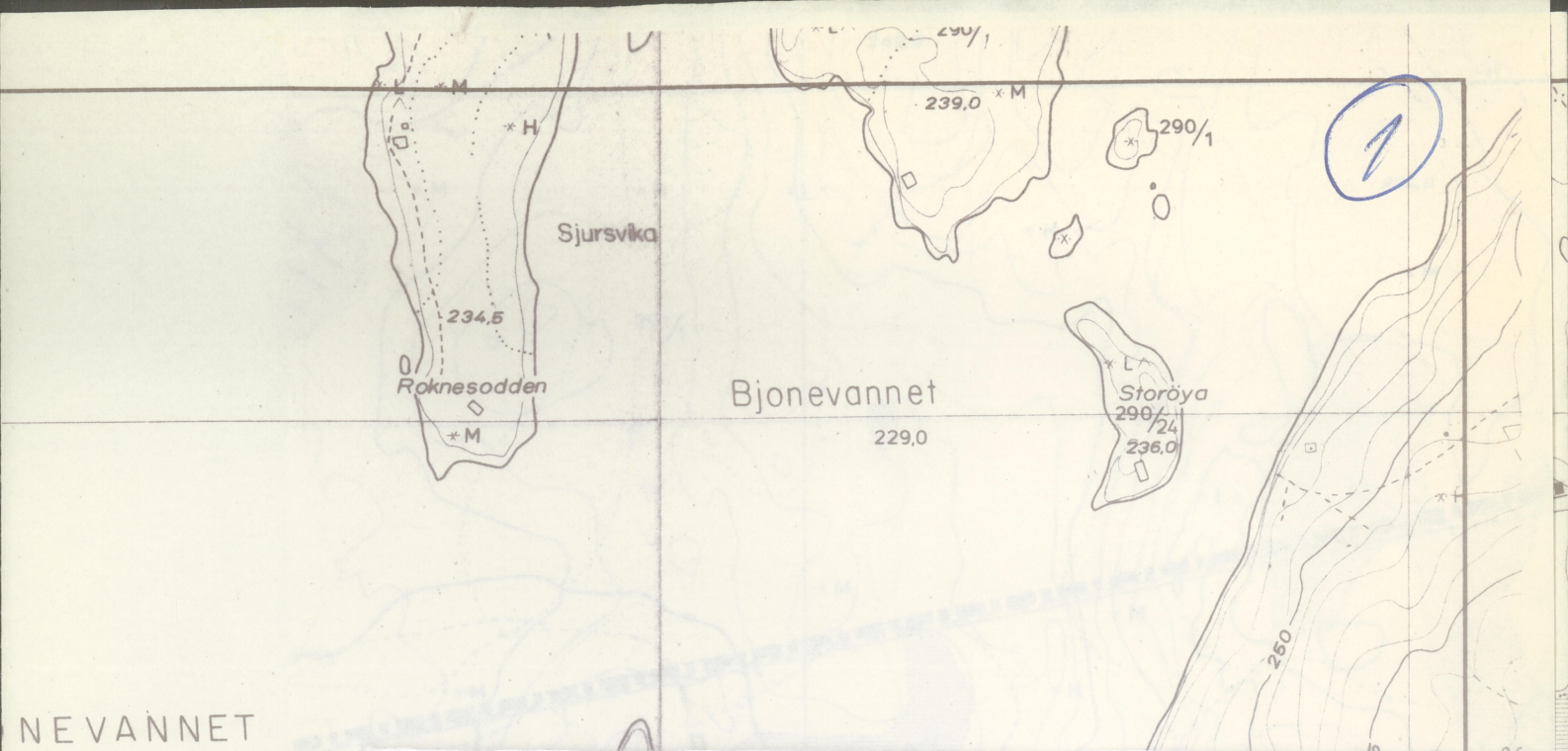


Sak

Hyttefelt på Høghaug av Skognes  
nr 290/10 Vikar s. Adal p. Ringervike K  
Bushmanud

Dok. nr.	Datum	Dokumentets art	Merknader
1	1/4-80	Disposisjons plan	
2	20/6-80	Følgeskriv. til 1	
3	4/8-80	Imberking H. Jacobsen	
4		Brev O.O. - Ringervike K.	






Dette dokumentet har et for stort format til å kunne skannes i sin helhet.  
 For innsyn ta kontakt med arkivet ved Kulturhistorisk museum:


[postmottak@khm.uio.no](mailto:postmottak@khm.uio.no)

### TEGNFORKLARING :


#### 1. BYGGEOMRÅDER

 HYTTETOMTER (DIAMETER = 50 M)

#### 2. LANDBRUKSOMRÅDER


 JORD - OG SKOGBRUK (UENDRET UTNYTTELSE)

#### 3. TRAFIKKOMRÅDER (IKKE OFFENTLIGE)


 KJØREVEG


 STI


#### 5. FAREOMRÅDER


 HØGSPENNINGSLINJE


#### ANDRE BESTEMMELSER:

 FELLES PARKERINGSPLASS SAMT Plass for evnt. SØPPELCONTAINER

 OMRISS AV EKSISTERENDE BYGG SOM INNGÅR I PLANEN

 VANN

 PLANENS BEGRENSNING



NORD

DISPOSISJONSPLAN FOR :

EIENDOMMEN

HÖGHAUG Gnr. 290 bnr. 10

REVISJONER:

MÅLESTOKK :

1 : 5000

DATO  
1-4-80

SIGN.  
ET/BS

①

f m 2103/  
/80

Universitetets Oldsakssamling  
Fredriksgt. 2  
OSLO 1

Ark.gnr.290/10

OHO/SW

GNR 290 ENR 10 HØGHAUG - DISPOSISJONSPLAN HYTTEFELT

./.

En henviser til besøk av en representant fra Deres kontor og oversender vedlagt overnevnte plan.

Dersom det er fornminner som berøres av planen, ber vi om beskjed snarest.

Ringerike bygnings- og reguleringsvesen, 20. juni 1980

f.

Ole Haakon Opperud  
avdelingsarkitekt

Sigrid Wenne





UNIVERSITETETS  
OLDSAKSAMLING

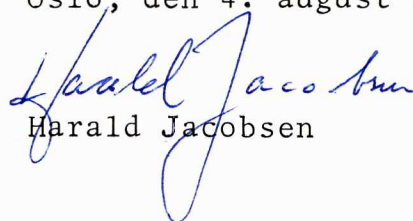
FREDERIKS GATE 2  
OSLO 1

Gårds/bruksnavn HØGHAUG	
G.nr./br.nr. 290/10	
Kommune Ringerike	Fylke Buskerud
Sogn Viker	Prestegjeld Ådal
Eier/bruker, adr.	
Gjelder: Planlagt hyttefelt	
Flyfoto	Kartref.
Innber./rapport/reg. ved: H. Jacobsen	Dato 30/7-1980

I forbindelse med et planlagt hyttefelt på eiendommen ble det aktuelle området befart den 30/7-80 av undertegnede. Området ligger nord og øst for eiendommen Persokrud 290/26, på begge sider av bygdeveien. Eiendommen ligger på østsiden av Vestre Bjonevatn. Terrenget er småkollete med furuskog og en del mindre myrer.

Området ble befart til fots. Det ble ikke funnet noen fornminner i området. En del prøvestikk gav også negativt resultat.

Oslo, den 4. august 1980

  
Harald Jacobsen

4

4. august 1980  
AEC/KØ-J.nr. 2103/80

Ringerike kommune  
Reguleringsvesenet  
3500 HØNEFOSS

Disposisjonsplan for hyttefelt, gnr. 290/10, Høgghaug av  
Skognes, Ringerike k. Deres brev av 20/6-80, ark.nr. 290/10  
OHO/SW.-----

Ved befaring 30/7-80 ble det ikke funnet fornminner, slik at  
Universitetets Oldsaksamling ikke har bemerkninger til planen.

Arne Emil Christensen  
førstekonservator