


Sak			
Ettergravning okt-85 på Haukedalen Øvre, 169/7,30			
Dok.nr.	Dato	Dokument (type, tittel)	Merknader
1	211085	Innberetning v/ M.S. Strømme	
2		Plantegning 1	
3		Plantegning 2	
4		Fotoliste & fotos	





UNIVERSITETETS  
OLDSAKSAMLING

FREDERIKS GATE 2  
OSLO 1

Gårds/bruksnavn ØVRE HAUKEDALEN	
G.nr./br.nr. 169/7,30	
Kommune Ringerike	Fylke Buskerud
Sogn Lunder	Prestegjeld Norderhov
Eier/bruker, adr. Björg Haukedalen Saltnes, 3510 Sokna Tlf. 067/45 146	
Gjelder: Ettergravning av gravfunn. Museumsnr. Aks.nr. 84/97	
Flyfoto	Kartref. ØK: CG 052-5-1 509 775
Innber./rapport/reg. ved: Mona Siw Strømme	Dato 21.10.1985

På bakgrunn av opplysninger om funn av en øks og et sverd, begge med trerester (jfr. innberetning ved Harald Jacobsen, 28.06.1984), foretok cand.mag. Alena Hernæs og undertegnede ettergravning på funnstedet i tidsrommet 7.10.-11.10.1985.

Funnstedet ligger i åker som var bearbeidet med maskin senest våren 1985. Området var før det ble åker kjøkkenhage.

Vi innledet undersøkelsen med å gå over området med metalledetektor. Foruten funn av moderne flaskekapsler og spiker, var resultatet negativt. Vi fortsatte så med å grave ut to ruter à en kvadratmeter, se vedlagt plantegning 1. Massen ble gravd ut ved hjelp av graveskje og krafse ned til steril grunn 25 - 40 cm under overflaten. Vi åpnet ytterligere 14 kvadratmeterruter. Pløyelaget i de tilsammen 16 kvadratmeterruter var omrotet, og besto av humus, leire og sand. Undergrunnen i undersøkelsesområdet består i hovedsak av leire, sand og silt.

86/117



Gårds/bruksnavn	
ØVRE HAUKEDELEN	
G.nr./br.nr.	
169/7,30	
Kommune	Fylke
Ringerike	Buskerud

Rutene 1y/9x og 2y/9x ga i overgangen fra pløyselag til steril undergrunn, 15 - 20 cm under markoverflaten, et 1 - 2 cm tykt kullag. Kullaget inneholdt foruten kull, noe skjørbrent stein og 4 biter brente bein. Kullaget var gjennomskåret av en 50 cm bred grøft, se vedlagt plantegning 2.

Rute 1y/10x var gjennomskåret av samme grøft. Rute 13y/10x var gjennomskåret av en steinsatt grøft. Begge grøfter var ukjent for grunneieren.

Konklusjon:

Rester etter noen ubrent grav ble ikke funnet. Dette skyldes trolig aktiv bearbeidelse og bruk av området gjennom lengre tid. Graven de funne gjenstander stammer fra, kan like gjerne ha blitt fjernet under tidligere grøfting og bruk av området som under senere års maskinbearbeidelse.

Kullaget i rutene 1y/9x og 2y/9x kan ha vært rester av en brent grav. Den gjennomskjærende grøften har i så fall tatt det meste av graven.

Oslo, 21. oktober 1985.

*Mona Siw Strømme*

Mona Siw Strømme

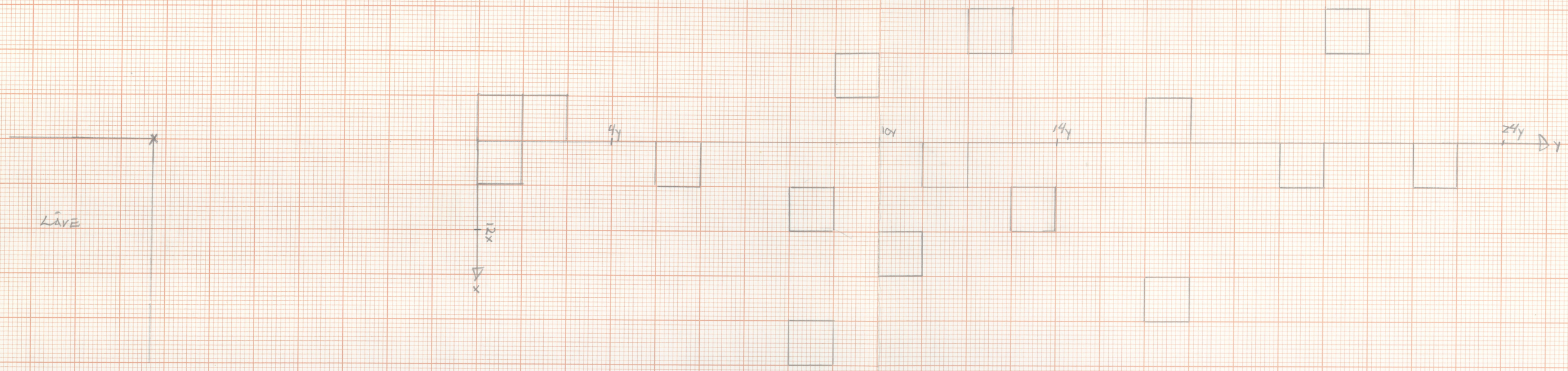


PLANTEGNING I

HAUKEDALEN ØVRE G.NR. | BR.NR. 169/7,30

RINGERIKE KOMMUNE

②



⊕ TELEGRAF-STOLPE

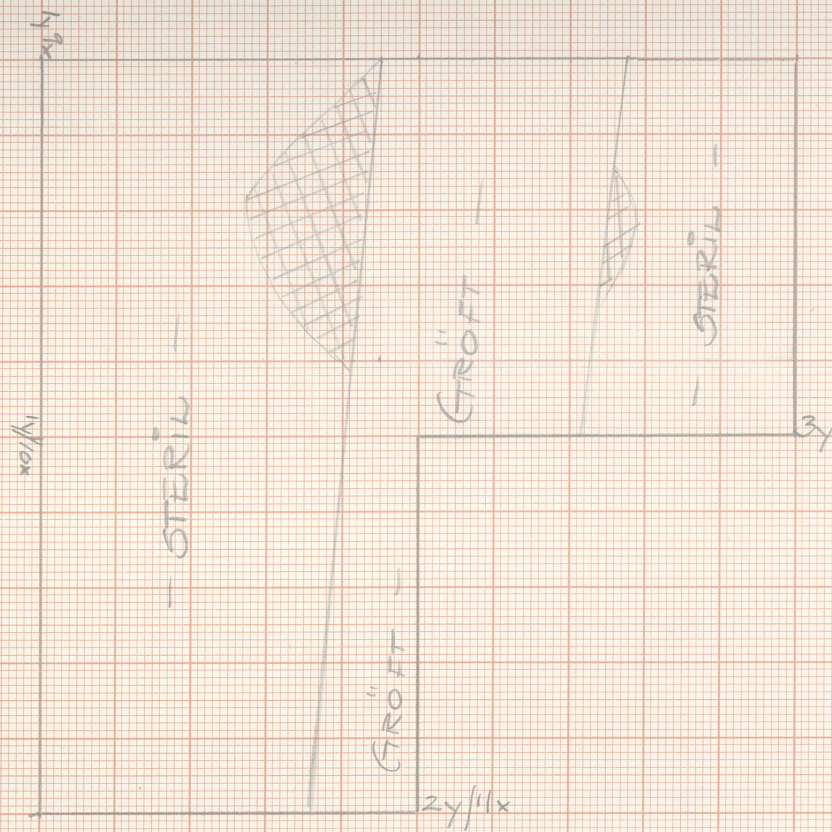
1:10



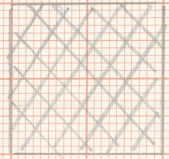
PLANTEGNING II

A4

HALVEDALEN, ÖVRE, G.NR/B.NR. 167/7,30



SIGNATUR  
KULLAGT



1:50

3



Fotoliste. Film nr. 20245  
Øvre Haukedalen, Ringerike k. Buskerud.  
Foto: Mona Siw Strømme. 12.10.1985

- Neg.nr. 1-3. Undersøkelses området fra sør/sørvest.
- " " 4-8. Undersøkelses området fra sør.
- " " 9-10. Rute 1y/9x og 2y/9x, nedskjæring og grøft fra sørøst.

