

Sætrang

Eier: Ole M. Sætrang.

gnr. 100, bnr. 1

Flåing s., Norderhov pgd.,
Büsterud.

Innberetning af Wencke Slomann,
sept. 1963.

Helle og rester av to gravhauger.

Klipp i klipparkivet

I N N B E R E T N I N G

om en befaring på Sætrang, gnr. 100, brnr. 1,
Haug s., Norderhov pgd., Buskerud.

Eier: Ole M. Sætrang.

Foretatt 2. sept. 1963 av

Wencke Slomann.

I en avisartikkel, trolig fra en Hønefoss-avis, fremgikk det at man ved utparsellering fra en av Sætrang-gårdene, var støtt på en svar helle som opprinnelig hadde stått oppreist. Den 2. sept. reiste jeg derfor til Sætrang for å høre nærmere om dette.

Utparselleringen ble foretatt av brnr. 1 og jeg var så heldig å treffe eieren selv, som viste både hellen, stedet den hadde stått på samt et par andre gravhauger. Det synes å måtte dreie seg om rester av det store feltet, som omtales av sorenskriver Wiel i 1743 (trykt i Topografisk Journal for Norge 1802), det som også haugen med det store gravfunnet, C. 617-44, hørte til. Men denne rest lå helt i andre enden av åsryggen, ca. 2-300 m sør-sørvest fra tunet på brnr. 1.

I udyrket mark, omgitt av åkre, såes her rester av to gravhauger, vest og ned for gårdsveien. - På andre siden veien, nå utparsellert, lå ennå en lav mindre haug, og hadde ligget en rund steinsetning eller lav haug, som den store hellen hadde stått i. Denne siste tomten eies nå av Rolf Jensen, Haug pr. Hønefoss. Han holdt på å bygge hus. Steinsetningen lå noen meter vest for huset, i hans hage, og hellen samt et ca. 30-40 cm tykt øvre lag av steinsetningen var fjernet ved planering til denne. Resten lå imidlertid under jordlaget, sa hr. Sætrang. Rundt "Haugen" lå en ring av stein. Intet såes nå. Hellen, en kraftig rektangulær blokk, kunne ennå sees i en skjæring i utkanten av tomten.

Man bör her foreta en nøyaktig befarings til våren (1964) med registrering av de områder som kan bli utparsellert, i alt vesentlig ennå udyrket mark, for å se hva som finnes igjen. Den andre runde haugen, som lå opp for Jensens tomt, var allerede innordnet i den andre eiers hageanlegg, og ikke skadd. De to haugene nedenfor veien var så tilgrodde, at det var vanskelig å danne seg noen mening om dem. I nærheten av den ene skulle dr. Odd Kogstad, Hønefoss, få tomt og bygge.

Jeg vil også anbefale at resten av den tildekkete haugen på hr. Jensens tomt lokaliseres nøyaktig og graves ut, da tele sikkert vil sprengte stein opp i hagen (kfr. forholdet på Grålum, Tune, Östfold).

Oslo, september 1963.

Wencke Slomann
Wencke Slomann

Foto: L 507:2-3

Seehaus, Hainz o., Norderhavrsd, Østlandet

Sloman
syk. 1963



Området på flaten skal
være en søys, dekket av
jordmasser

L 507:2




En del av den fjørste
stein helle

L 507:3



Nordvest med Søtangs gårdene på ryggen





"Sotrangraen"
Kanten & fensens
tout sur. 1 h. n.
↖



↖ sv



↖

Setrang



N
↑
S

↑
Naburly kang
men smily gior pe
toppen



↑N
↓S
↓
↓
↓
↓

Naburly kang men
smily gior pe toppen

Setrang



↑ S
↓ N


↑
persakershus

↑
Jensens hus


↑
Vei for
Seethaugarden



Jensen's bus



Grothaus pi plita
 →
 fram vegg



Jensen's bus t.v. (sp. t bus)



Jensens hus
→

N
|
S

Antallet af træer på Jensens tomt
(ca. 12)

Jensens hus



Jensens hus fra v (se 1. - b. n.)
"Grevhøgen" skulle ha tegnet like
frem det store vindu.



N
S

Seetrang gårdene på ryggen
Nordover.

Jensens hus (S. u. 1. b. u.)



Her [↑] N-S fra Sakrang gårdene mot Syd.
Midt _{pe} [↓] billedet Jensens hus (gen. 1. b. u.)



Jensens hus to. i forp. (qu. t. h. n.)
Gressakers hus bak (qu. t. h. n.)

ashly layer
stein lag →
wirt lag.



Schnitt N-S

Near et even for

















Satrang, Ringerike, dubletter.



















