

RINGERIKE KOMMUNE

BYGNINGS- OG REGULERINGSSJEFEN Rådhuset - Hønefoss, telefon *23111

Gunhild Strande
Hole kommune
Jevnaker kommune
Universitetet i Oslo v/prof. Just Gjessing
Universitetet i Oslo v/dosent Kåre Elgmork
Vegsjefen
Kommuneingeniøren
Trafikkrådet
Landbruksnemnda
Kraftverksjefen
Parksjefen
Televerket
Helserådet
Universitetets Oldsakssamling

Arkiv nr. reg.plan 165

/be

OLDSAKSAMLINGEN	
J.nr. 000730	22.MRS.83
SAKSB. AEC.	ARK.Nr.

VEDLAGT OVERSENDES REGULERINGSPLAN FOR TROLLMYRA NR.165
RINGERIKE KOMMUNE

Av hensyn til den videre behandling av regulerings-saken finner en å måtte sette frist til 22.APRIL 1983 for å avgi uttalelse.

RINGERIKE BYGNINGS- OG REGULERINGSVESEN, 21.mars 1983
for bygnings-og regulerings-sjefen

Britt Evensen
Britt Evensen

for

RINGERIKE BYGNINGSRÅD

i møte den

16. mars 1983

Av 7

medlemmer var 7

tilstede (medregnet møtende varamenn).

Saksbehandler: Avdelingsingeniør O. H. Opperud

SAK 161/83REGULERINGSPLAN FOR TROLLMYRA

1. gangs behandling.

Dokumenter i saken:

1. Bygningsrådssak 679/80, vedtak om utarbeidelse av reguleringsplan
2. Bygnings- og reguleringsvesenet, skriv til naturvernkonsulent datert 19.9.80.
3. Buskerud fylkeskommune, naturvernkons. svarbrev datert 8.6.82
4. Bygn. og reg.vesenets skriv til fylkesingeniøren dat.19.10.82
5. Fylkesmannen, miljøvernadv., svarbrev datert 30.11.82.
6. Fylkesmannen, miljøvernadv., svarbrev datert 13.1.83.
7. Bygn. og reg.vesenets skriv til Vegsjefen datert 24.1.83.
8. Reguleringsplan for Trollmyra nr. 165 datert 22.2.83.
9. Vegsjefen, svarbrev datert 2.3.83.

ORIENTERING:

Bygningsrådet nedla i september 1980 bygge- og delingsforbud for eiendommen gnr. 94 bnr. 4. Foranledningen var søknad fra Hole kommune om fradeling av tomt tilsjøppelfyllplass i et område som Universitetet i Oslo hadde foreslått fredet. I utgangspunktet tok en sikte på en plan for hele området mellom riksvegen og jernbanelinja, der avgrensning av både søppelplass-område, friluftsnaturvern-område og landbruksområde ble fastlagt.

Arbeidet med reguleringsplanen måtte ta utgangspunkt i de aktuelle verneinteresser og vi ba naturvernkonsulenten foreslå avgrensninger. Dessverre tok det nesten to år før svar forelå og både Trollmyra og Bjønneputten ble foreslått vernet inntil nærmere vurdering kunne finne sted i forbindelse med fylkesplan for kvartærgeologiske forekomster.

Ut fra dette var intensjonene om en samlet plan for et større område ikke lenger tilstede, og det som nå fremlegges til behandling omfatter bare søppelfyllplass med adkomstveg. Avgrensningen av fyllplassområdet er foreslått av fylkesmannens miljøvernavdeling og adkomstvegen er i prinsippet akseptert av Vegsjefen i Buskerud.

En finner ikke grunn til å foreslå detaljerte reguleringsbestemmelser, bl.a. fordi driften av plassen antakelig vil foregå i interkommunal regi og virksomheten bli sterkt

regulert av helse- og forurensingsmyndighetenes driftsvilkår.

INNSTILLING:

Bygningsrådet godkjenner reguleringsplan for Trollmyra. Planen legges ut til offentlig ettersyn i 3 uker, og uttalelse innhentes fra grunneier Gunhild Strande, Hole kommune, Jevnaker kommune, Universitetet i Oslo v/professor Just Gjessing og dosent Kåre Elgmork, Vegsjefen, Kommuneingeniøren, Trafikkrådet, Landbruksnemnda, Kraftverkssjefen, Parksjefen og Televerket, Helserådet og Universitetets Oldsaksamling

VEDTAK:

Som innstillingen.

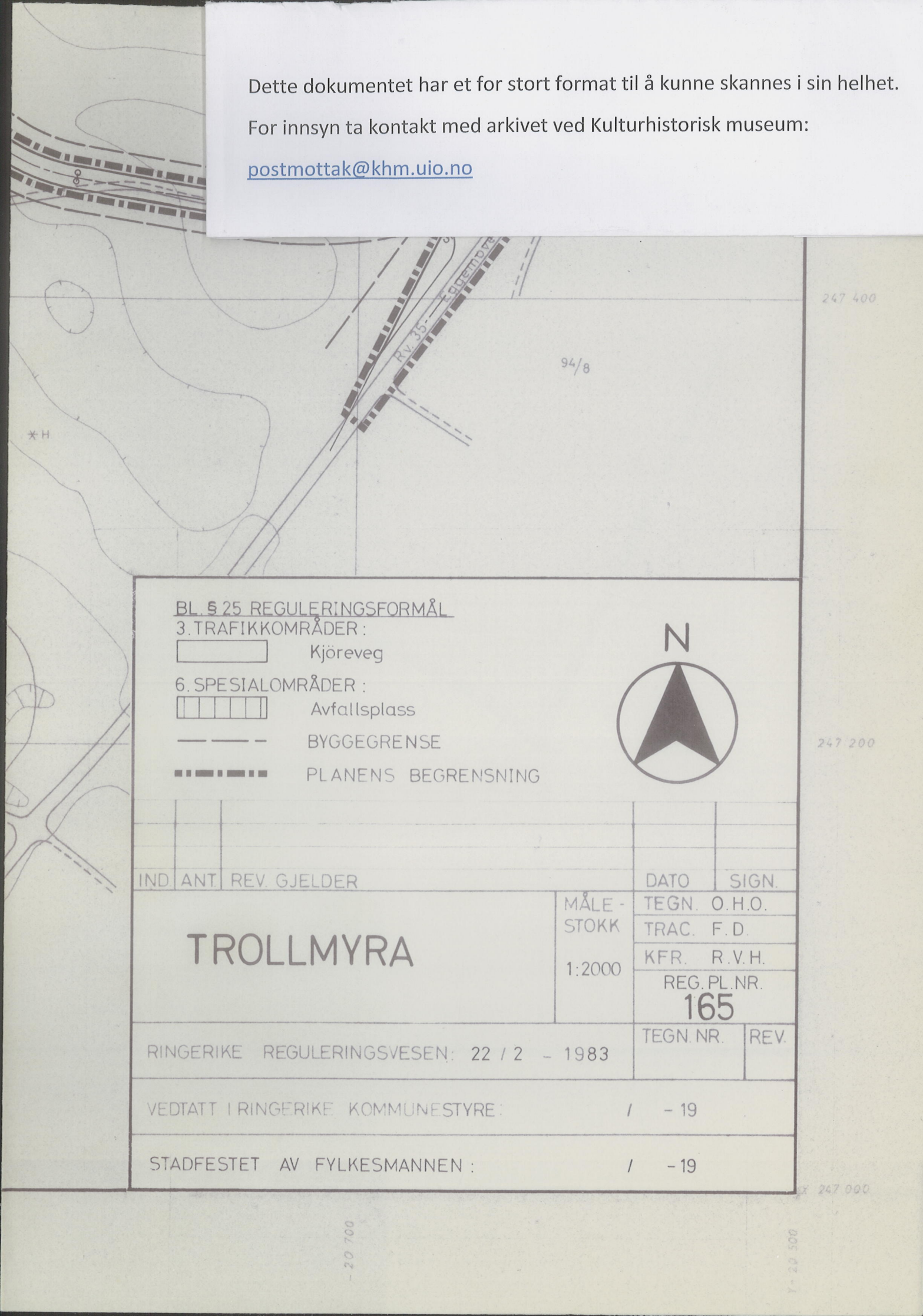
Rett utskrift:

Britt Evensen
Britt Evensen

Dette dokumentet har et for stort format til å kunne skannes i sin helhet.


For innsyn ta kontakt med arkivet ved Kulturhistorisk museum:

postmottak@khm.uio.no





BL. § 25 REGULERINGSMÅL

3. TRAFIKKOMRÅDER :

 Kjøreveg

6. SPESIALOMRÅDER :

 Avfallsplass

 BYGGEGRENSE

 PLANENS BEGRENSNING



IND.	ANT.	REV.	GJELDER	DATO	SIGN.
TROLLMYRA				MÅLE - STOKK	TEGN. O.H.O.
				1:2000	TRAC. F.D.
					KFR. R.V.H.
					REG. PL. NR. 165
RINGERIKE REGULERINGSVESEN: 22 / 2 - 1983				TEGN. NR.	REV.
VEDTATT I RINGERIKE KOMMUNESTYRE :				/	- 19
STADFESTET AV FYLKESMANNEN :				/	- 19

Ringerike kommune,
Bygnings- og reguleringsjef,
Rådhuset,
3500 HØNEFOSS.

25. mars 1983
Jnr. 730/83 AEC/CH
Reg.plan 165/BE

REGULERINGSPLAN FOR TROLLMYRA, 165 Ringerike kommune.
Deres brev av 21. mars.

Universitetets Oldsaksamling kjenner ikke til at det finnes fredete kulturminner innenfor det området som er dekket av reguleringsplanen. Imidlertid anser vi det som beklagelig at et såpass kontroversielt formål som *sjøe* utfylling legges så nær funnstedet for runesteinen på Eggemoen, som jo er et av de vesentlige kulturminner til Ringerikes tidligere historie. Formeldt har vi som sagt, ingen innvendinger mot at reguleringsplanen gjennomføres som den foreligger.

Med hilsen

Arne Emil Christensen