

Sak

Søknad om frigivelse av registrert gravhaug
(F.66.426.902 R5) på
Lundstad, gar. 91, brnr. 1, Haug s., Korderhov pgd.
Ringerike k., Buskerud

| Dok.nr. | Dato | Dokument (type, tittel) | Merknader |
|---------|----------|---|-----------|
| 1 | 27.05.91 | Søknad om frigivelse | |
| 2 | | Øk-reg. med kantkopi | |
| 3 | 20.06.91 | Oversendelse fra Buskerud fylkeskommune | |
| 4 | 25.07.91 | Innberetning ved Jan Henning Larsen | |
| 5 | 31.07.91 | Brev fra NO til Erling Strøm | |
| 6 | 30.10.91 | Brev fra NO til Erling Strøm | |
| 7 | 7.04.92 | Innberetning ved Jan Henning Larsen | |

Erling Strøm
Lundstad

3500 HØNEFOSS

1

| | |
|--|------------|
| INSTITUTT FOR ARKEOLOGI KUNSTHISTORIE • NUMISMATIKK | |
| Lot 001147 | 30.05.91 |
| SAKSB. <i>BW</i> | ARK. NR. |
| KOPIL <i>OK</i> | SIRKULERES |

overført feilket
3.6.91

Hønefoss, 27. mai 1991.

Universitetet i oslo
Oldsaksamlingen
Fredriksgate 2

0164 OSLO 1

**Ad.: Registrete fornminne, gnr.91, bnr. 1, Lundstad
Ringerike, Buskerud, tidl. eier Anna Enge Holst.**

**Viser til ØK-registrering av 1966 for ovennevnte eiendom hvor "rundhaug" ansees å
være tvilsom som fornminne, og ber om at nødvendige undersøkelser blir foretatt for om
mulig å kunne oppheve fredningen av denne haugen.**

**Rundhaugen er en ulempe aronderingsmessig og ønskes fjernet i forbindelse med
utskiftning av masse i området for å oppnå bedre vekstvilkår.**

**Jeg tillater meg å be om rask behandling av saken, da det i sommer vil være maskiner
tilgjengelig på grunn av andre arbeider på eiendommen.**

Med vennlig hilsen

Erling Strøm
Erling Strøm

Vedlegg. Kopi av ØK-registrering av 1966.



UNIVERSITETETS
OLDSAKSAMLING
FREDERIKS GATE 2 - OSLO 1

ØK-registrering
1966

| | |
|---------------------|--|
| Gårds/bruksnavn | LUNDSTAD |
| Gårdsnr./Bruksnr. | 91/1 |
| Kommune | RINGERIKE |
| Fylke | BUSKERUD |
| Sogn | Haug |
| Prestegjeld | Norderhov |
| Eier/Bruker Adr. | Anna Enge Holst Lundstad 3500 Hønefoss |

GRAVHAUG

ØK: HOV CK 051-5-1

Reg. v/ H. Korshavn, 01.07.1966

Nr. R5, (R8). Flyfoto F.66.426.902,
(F.65.316.704)

Terrengets art. Horisontal dyrket mark. Høydedrag i NV. I V
Utsikt. sees Nærstad, i Ø Harahaugen og Knestang-
gårdene.

Orientering. Ca. 330 m SØ for husene på gården, ca. 100 m N
for Randselva.

Beskrivelse. Godt markert rundhaug, bygget av sand. Utgravd
i SØ-del. Krater i N-del. Flat på toppen, men
har vært høyere og er blitt avgravd. Bevokst
med 3 bjørker i NV ellers med gress.
D ca. 23 m, h 0,5 - 0,8 m.
En vil nå kunne finne rester etter husdyr i
haugen. De ble gravd ned etter en
brann på gården.
Haugen kan være tvilsom som fornminne. Kan
være lagt opp av elven.

Litteratur. Ingen.


(EMOEN)

5 72

Y -22400
X 244800



(HAUGSBYGD)



BUSKERUD FYLKESKOMMUNE

Haugesgate 89, 3020 Drammen
Telefon (03) 80 85 00

NYTT TLF.NR: (03) 80 85 00

KULTURADMINISTRASJONEN

Telefax (03) 80 86 36

Universitetet i Oslo
IAKN
Frederiksgt. 3
0164 OSLO 1

Vår dato: 20.06.91
Deres dato: 27.05.91
Vår ref.: ILGL/1405
Deres ref.:

REGISTRERT FORNMINNIE PÅ LUNDSTAD, GNR. 91, BNR. 1, RINGERIKE,
BUSKERUD

Undertegnede foretok befarings på stedet den 18.06.91 sammen med
grunneier.

Den mulige gravhaugen er registrert av U.O. 01.07.66. Se bilag.
Haugen består av sand og er mest sannsynlig en elveavsetning.
Vi foreslår derfor at det blir foretatt en prøvegraving her for å få
konstatert om det er en gravhaug. Grunneier er villig til å betale
for en mindre undersøkelse for å få dette avklart. Dersom det
virkelig skulle vise seg å være en gravhaug, stiller grunneier seg
positiv til bevaring av denne.

Med hilsen

Inger Liv Gøytill Lund
arkeolog

Vedlegg

Saksbehandler: Arkeolog Inger Liv Gøytill Lund
Tlf. (03) 80 86 68 (direkte innvalgsnr.)

**UNIVERSITETETS
OLDSAKSAMLING**

FREDERIKSGT. 3
0164 OSLO

| | |
|--|--------------------------------|
| Gårds/bruksnavn Lundstad | |
| G.nr./b.nr. 91/1 | |
| Kommune Ringerike | Fylke Buskerud |
| Sogn Haug | Prestegjeld Norderhov |
| Eier/bruker, adr. Erling Strøm Lundstad 3500 Hønefoss | |
| Gjelder: Befaring av mulig gravhaug | |
| Flyfoto F.66.426.902 R5 | Kartref. ØK: HOV CK 051-5-1 |
| Innberetning ved: Jan Henning Larsen | Dato 25. juli 1991 |

Ved ØK-registreringen i 1966 ble det registrert en mulig gravhaug på dyrket mark 330 m SØ for husene på gården. Haugen var 23 m i tverrmål og 0,5-0,8 m høy. Registratør anførte at haugen kan være tvilsom som fornminne da den kunne være lagt opp av elven.

Ved brev av 27. mai 1991 ber grunneieren, Erling Strøm, om at nødvendige undersøkelser blir foretatt for om mulig å slette fredningen av haugen. Den 18.6.1991 foretok fylkesarkeolog Inger Liv Gøytil Lund befaring av haugen og konkluderer med at det sannsynligvis dreier seg om en elveavsetning. I brev av 20. juni 1991 foreslår hun at det blir foretatt en prøvegravning for å få konstatert om det er en gravhaug. Saken ble behandlet i Fornminneutvalget 24.6.1991 (F. 64.1/91) hvor det ble besluttet å foreta en mindre prøvegravning for å fastslå om lagdelingen innenfor og utenfor haugen er den samme.

Den 24. juli 1991 foretok undertegnede en befaring sammen med grunneieren. Haugen var uregelmessig på grunn av eldre skader, og den var svært avflatet. Ut fra form og beliggenhet kunne det dreie seg om en naturdannelse.


| | |
|-----------------------------|-------------------|
| Gårds/bruksnavn Lundstad | |
| G.nr./b.nr. 91/1 | |
| Kommune Ringerike | Fylke Buskerud |

Det ble åpnet et prøvehull på jordet vest for haugen. Under et 0,3 - 0,35 m tykt matjordlag fulgte fin elvesand. Det ble lagt en liten sjakt inn i haugen fra dette prøvehullet. Den samme lagdelingen ble konstatert. Overraskende var at haugen øverst hadde et tykt matjordlag, noe som må ha sammenheng med tidligere dyrking. Det var ellers intet i lagdelingen som tydet på at haugen var menneskeverk.

Videre ble det rensset opp en profil mot SØ hvor det tidligere har vært tatt ut masse (jfr. ØK-rapport). Den samme lagdelingen ble konstatert her.

Undersøkelsene gir rimelig sikkerhet om at det dreier seg om en elveavsetning. Grunneieren ble derfor meddelt at fredningen av haugen etter alt å dømme ville bli slettet. Det blir ikke aktuelt med tiltak på stedet før kornet er tresket, og det ble avtalt med ham at han skulle varsle undertegnede når han hadde maskin på stedet slik at vi kan få lagt en profil gjennom hele haugdannelsen.

Oslo 25. juli 1991


Jan Henning Larsen

(4)

INNBERETNING
OM BEFARING PÅ LUNDSTAD, 91/1, RINGERIKE K., BUSKERUD

Referanser: Flyfoto F.66.426.906 R05
ØK: HOV CK 051-5-1

Ved ØK-registreringen i 1966 ble det registrert en mulig gravhaug på dyrket mark 330 m SØ for husene på gården. Haugen var 23 m i tverrmål og 0,5-0,8 m høy. Registratør anførte at haugen kan være tvilsom som fornminne da den kunne være lagt opp av elven.

Ved brev av 27. mai 1991 ber grunneieren, Erling Strøm, om at nødvendige undersøkelser blir foretatt for om mulig å slette fredningen av haugen. Den 18.6.1991 foretok fylkesarkeolog Inger Liv Gøytil Lund befaring av haugen og konkluderer med at det sannsynligvis dreier seg om en elveavsetning. I brev av 20. juni 1991 foreslår hun at det blir foretatt en prøvegravning for å få konstatert om det er en gravhaug. Saken ble behandlet i Fornminneutvalget 24.6.1991 (F. 64.1/91) hvor det ble besluttet å foreta en mindre prøvegravning for å fastslå om lagdelingen innenfor og utenfor haugen er den samme.


Den 24. juli 1991 foretok undertegnede en befaring sammen med grunneieren. Haugen var uregelmessig på grunn av eldre skader, og den var svært avflatet. Ut fra form og beliggenhet kunne det dreie seg om en naturdannelse.

Det ble åpnet et prøvehull på jorden vest for haugen. Under et 0,3 - 0,35 m tykt matjordlag fulgte fin elvesand. Det ble lagt en liten sjakt inn i haugen fra dette prøvehullet. Den samme lagdelingen ble konstatert. Overraskende var at haugen øverst hadde et tykt matjordlag, noe som må ha sammenheng med tidligere dyrking. Det var ellers intet i lagdelingen som tydet på at haugen var menneskeverk.

Videre ble det renset opp en profil mot SØ hvor det tidligere har vært tatt ut masse (jfr. ØK-rapport). Den samme lagdelingen ble konstatert her.

Undersøkelsene gir rimelig sikkerhet om at det dreier seg om en elveavsetning. Grunneieren ble derfor meddelt at fredningen av haugen etter alt å dømme ville bli slettet. Det blir ikke aktuelt med tiltak på stedet før kornet er tresket, og det ble avtalt med ham at han skulle varsle undertegnede når han hadde maskin på stedet slik at vi kan få lagt en profil gjennom hele haugdannelsen.

Oslo 25. juli 1991


Jan Henning Larsen



UNIVERSITETET I OSLO

INSTITUTT FOR ARKEOLOGI, KUNSTHISTORIE OG NUMISMATIKK
FREDERIKS GATE 3
0164 OSLO 1

5

Erling Strøm
Lundstad
3500 HØNEFOSS

Deres ref.:

Oslo, 31.07.91

Vår ref.: (bes oppgitt ved svar)

REGISTRERT FORNMINNE PÅ LUNDSTAD, GNR. 91, BNR. 1,
RINGERIKE, BUSKERUD

Etter anmodning ble det foretatt en undersøkelse av en registrert gravhaug på gården for å fastslå om det kunne dreie seg om en elveavsetning.

Undersøkelsen som ble foretatt 25. juli 91 ga rimelig sikkerhet om at det dreier seg om en elveavsetning. Før en kan oppheve fredningen blir det aktuelt å få lagt en profil gjennom hele haugen. Etter avtale vil Oldsaksamlingen v/Jan Henning Larsen bli varslet når det kan være maskin på stedet etter at kornet er treshet. Vi venter derfor å høre fra deg.

Med vennlig hilsen

Birthe Weber
fung. konservator

Besøksadresser:

Oldsaksamlingen,
Frederiks gate 3, Oslo
Telefon (02) 41 63 00
Telefax (02) 41 10 12

Myntkabinettet,
Frederiks gate 2, Oslo
Telefon (02) 41 63 00
Telefax (02) 41 10 12

Klassisk arkeologi/kunsthistorie
Niels Treschows hus, 3. etasje,
Blindern, Oslo
Telefon (02) 45 68 15
Telefax (02) 45 44 41

Vikingskipshuset,
Huk Aveny 35,
0286 Oslo 2
Telefon 43 83 79

8

U N I V E R S I T E T E T I O S L O

INSTITUTT FOR ARKEOLOGI, KUNSTHISTORIE OG NUMISMATIKK (IAKN)
Frederiks gate 3
0164 Oslo 1

Erling Strøm
Lundestad.
3500 HØNEFOSS

Telefon: (02) 41 63 00
Telefax: (02) 41 10 12

Oslo, 30.oktober 1991

REGISTRERT GRAVHAUG PÅ LUNDSTAD, 91/1, RINGERIKE K., BUSKERUD
Gjelder: reg.nr, R5 F.66.426.902

Oldsaksamlingen viser til Deres brev av 27. mai d.å.,
brev fra Buskerud fylkeskommune av 20. juni og våre befaringer
24. juli og 27. september.

Oldsaksamlingen har nå foretatt de nødvendige undersøkelser og
samtykker i at haugen blir slettet.

Dersom det under de videre arbeidene framkommer funn eller
konstruksjoner, må arbeidene stoppes og museet varsles, jfr.
lov om kulturminner paragraf 8, slik at vi deretter kan foreta
befaring for å vurdere forholdene og eventuelt gjennomføre
undersøkelser før arbeidet kan ta til igjen.

Med hilsen


Egil Mikkelsen
bestyrer


Jan Henning Larsen

**UNIVERSITETETS
OLDSAKSAMLING**

FREDERIKSGT. 3
0164 OSLO


| | |
|--|--------------------------------|
| Gårds/bruksnavn Lundstad | |
| G.nr./b.nr. 91/1 | |
| Kommune Ringerike | Fylke Buskerud |
| Sogn Haug | Prestegjeld Norderhov |
| Eier/bruker, adr. Erling Strøm Lundstad 3500 Hønefoss | |
| Gjelder: Undersøkelse av mulig gravhaug | |
| Flyfoto F.66.426.902 R5 | Kartref. ØK: HOV CK 051-5-1 |
| Innberetning ved: Jan Henning Larsen | Dato 7. april 1992 |

Det vises til rapport om befarings av 25. juli 1992.

Etter avtale la Erling Strøm en sjakt gjennom den omtalte haugdannelsen. Den 27. september 1991 foretok undertegnede en undersøkelse av profilen.

Det viste seg haugen bestod av ren elvesand/-grus. Det var ingen lag som tydet på at haugen var laget av mennesker. Da det var på det rene at det dreiet seg om en ren elveavsetning, ble det ikke foretatt nærmere dokumentasjon.

Oslo 7. april 1992


Jan Henning Larsen