

Sak Söknad om beviljning. Dr. Løge - 9/11 87  
 Eier Follum Fabrikker  
 Ringerike Buskernad

Dok. nr.	Datum	Dokumentets art	Merknader
1	15/2-88	Brev Follum fab. - U.O.	
2		Kopi av ØK.	
3		Kopi av reg. rapport-	
4		Planarbeid.	
5	7/10 88	Brev U.O. - Follum Fab	



AKSJESELSKAPET  
**FOLLUM**  
FABRIKKER

1

HEAD OFFICE:

P.O.B. 220, 3501 Hønefoss, Norway  
Telephone/Telefax: (067) 22 911  
Telex: 71 480 FOLMH N  
Bank account nos.: 5001.05.01986  
7001.05.11664

Universitetet i Oslo  
Oldsakssamlingen  
Frederiksgate 2  
0164 OSLO I

PORT - TERMINAL IN OSLO:

Filipstadkaia 1, 0250 Oslo 2  
P.O.B. 1343, Vika, 0113 Oslo 1  
Telephone: (02) 41 29 75  
Telex: 76 074 FOLMO N

Your ref.  
ES/ugs

Our ref.  
KA/SØ

N-3501 Hønefoss,  
15.02.88

REGISTRERTE FORNMINNER PÅ ÅRBOGEN, RINGERIKE

Takk for brev av 1. og 5. ds. med kartskisse over registrerte fornminner på vår eiendom.


Vårt område, grensene markert med rødt på vedlagte kartutsnitt, er regulert til industriformål.


Vi planlegger nå bygging av en ny papirfabrikk på området og vedlegger kopi av situasjonsplan datert 10.02.88.

Dersom prosjektet blir besluttet realisert, vil arbeidene i marken (planering av hele området, grunnarbeider, anlegg av veier og jernbanespor) kunne startes opp høsten 1989.

På denne bakgrunn søker vi om dispensasjon fra "Lov av 9. juni 1978 nr. 50 om kulturminner."

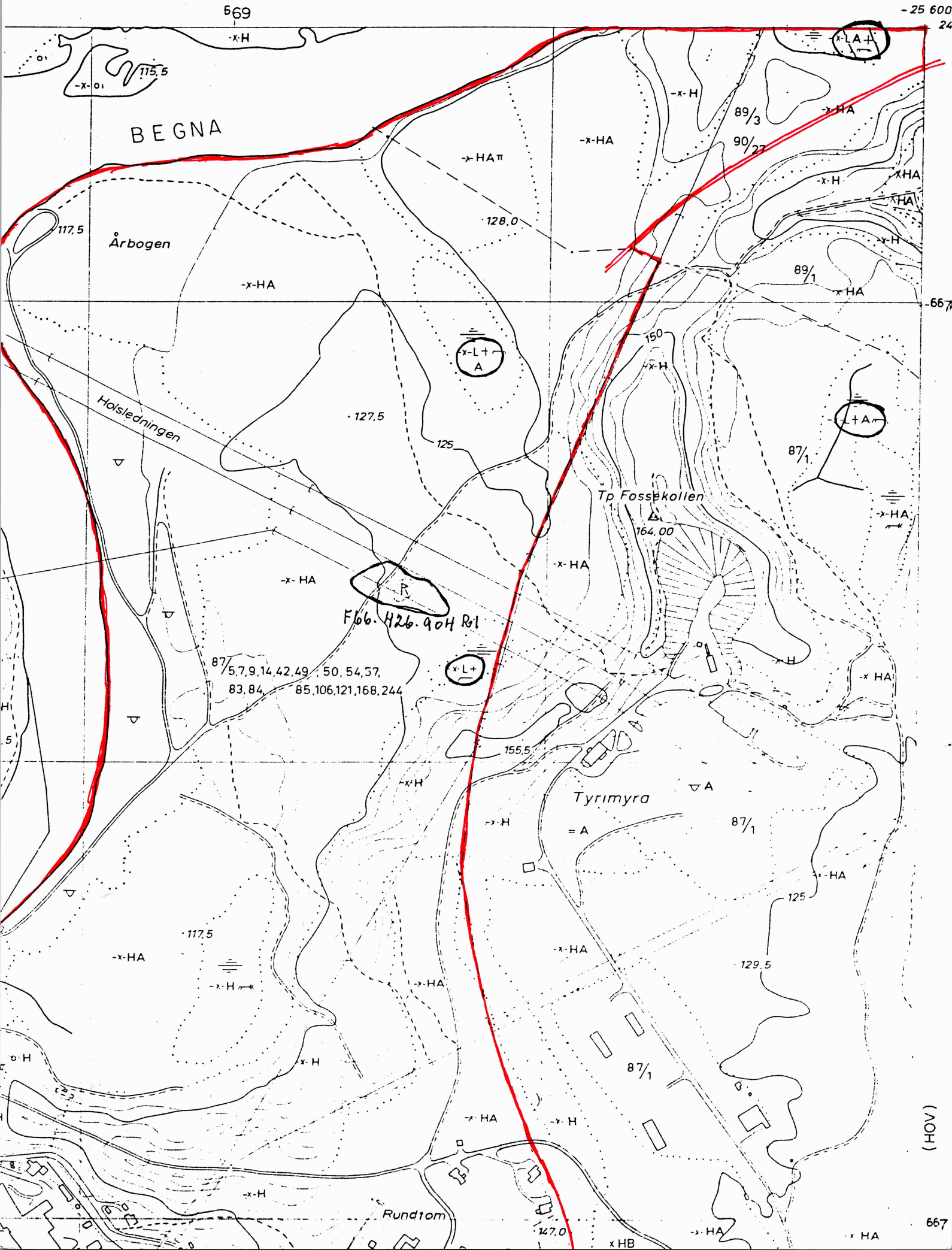
Vennlig hilsen  
pr. A/S FOLLUM FABRIKKER

  
Kjell Aubert  
Direktør



kopi: ES.

vedlegg





UNIVERSITETETS  
OLDSAKSAMLING  
FREDERIKS GATE 2 - OSLO 1

ØK-registrering  
1966

Gårds/bruksnavn	HØNEN SKOG AV HOV 87/50: Fossekallens idrettspl.
Gårdsnr./Bruksnr.	87/5, 7, 9, 14, 42, 49, 50, 54, 57, 83, 84, 85, 106, 121, 168, 244.
Kommune	RINGERIKE
Fylke	BUSKERUD
Sogn	Haug
Prestegjeld	Norderhov
Eier/Bruker Adr.	Follum Fabrikker A/S Boks 218 3501 Hønefoss 87/50: Flata borettslag

SAMLING GRAVHAUGER

ØK: Follum CJ 051-5-2

Reg. v/H. Korshavn, B. Tagseth, 04.07.1966.

Nr. R1 (R4) Flyfoto F.66.426.904, (F.65.316.708).

Terrengets art. Sandmo på Ø-siden av Begna. Gras og blandings-  
Utsikt. skog. Mest furu. Utsikt mot V-siden av Begna,  
ellers ingen særskilt utsikt.

Lokalitetsnavn. Ålbogen.

Orientering. 120 m SØ for kraftledningsmast 491.L1. ca.  
275 m Ø for Begna.

Fornminnets art,  
utstrekning. Samling gravhauger NV-SØ ca. 90 m, NØ-SV ca. 35.

Beskrivelse. 4 rundhauger, 2 på V-siden av N-S-gående skogs-  
bilvei, 2 på Ø-siden.  
Lengst i NØ, på V-siden av veien:  
1. Klart markert rundhaug. Gjennomskåret av  
skogsbilvei i Ø, ellers urørt. Sand, gras og  
lauvkratt. En del tørrkvist.  
D 15 m, h 1 m.  
19 m SV for 1:

2. Ditto rundhaug. Ujevn i formen. Gjennomskåret av samme vei i Ø. Her også et krater med d ca. 4 m, dybde ca. 1 m. En grunn Ø-V-gående sjakt i S, l 3 m, dybde 0,2 m. Også litt ujevn i formen i NV. Sponhaug grensende inn til haugen i V. Småfuru og lauvtrær.

D 18 m, h 1 m.

3 m Ø for 2 på Ø-siden av veien:

3. Ditto rundhaug, uklart markert i Ø. Tydelig i terrenget. Avflatet. Ujevn i formen. Bevokst med små furu og lauvtrær.

D 12 m, h 0,6 m.

40 m SØ for 3:

4. Ditto rundhaug. Uklart markert, særlig i S hvor den går i ett med en N-S-gående liten sandrygg. Tydelig i terrenget. Ujevn i formen. Skjelettet av en barhytte står midt på haugen. Bevokst med furu.

D 16 m, h 0,2 - 0,5 m.

Litteratur. Ingen.

Tillegg 1985. Kontroll ved G. Liestøl 21.11.1984.  
Haug 1 og 2 fjernet ved opparbeidelse av lagringsplass for tømmer.

Fas/Revid.index		1 / -	/	/	/	/	/	/	/	/	/	/	/
Datum		11-2-88											
Fördelning	FOLLUM	5	B										
Antal kopior													

4

Dette dokumentet har et for stort format til å kunne skannes i sin helhet.  
 For innsyn ta kontakt med arkivet ved Kulturhistorisk museum:  
[postmottak@khm.uio.no](mailto:postmottak@khm.uio.no)

<b>JAAKKO PÖYRY</b>			Tidigare nr	Ansl. till	
Rit.			Nytt nr	Arkiv 00 - M201 - HM - R1	Fas: 1
Konstr.	10.2-88	<i>K. Pöyry</i>	Skala 1: 2000	Nr H3013 - 00001	Rev.
Gransk.					
Godk.					
<b>A / S FOLLUM FABRIKKER</b>			<b>HØNEFOSS</b>		
PM 8			Tidigare nr		
FABRIKSLAYOUT			Nytt nr		
			Nr		

# UNIVERSITETET I OSLO

5

OLDSAKSAMLINGEN  
FREDERIKS GATE 2, 0164 OSLO 1  
TELEFON (02) 41 63 00



UNIVERSITY MUSEUM OF  
NATIONAL ANTIQUITIES  
FREDERIKS GATE 2, 0164 OSLO 1

KOPI

Aksjeselskapet Follum Fabrikker,  
Postboks 220,  
3501 HØNEFOSS.

OSLO, 7. juni 1988.

SAKSBEHANDLER:

DERES REF.: KA/SØ

VAR REF.: (BES OPPGITT VED SVAR) 477/88 AEC/gi

REGISTRERTE FORNMINNER PÅ ÅRBOGEN, RINGERIKE.

Vi viser til Deres brev av 15.2.88.

Universitetets Oldsaksamling har siden registreringen for Økonomisk kartverk ble gjennomført, hatt supplerende undersøkelser i området. Vi er kommet frem til at de registrerte gravhauger må være naturfenomener, antakelig sandbanker lagt opp av elven i tidligere tid. Vi betrakter derfor ikke lenger dette som fornminner, og har ingen innsigelser til at planene gjennomføres slik de er fremlagt. Vi må ta det forbehold at man i forhistorisk tid i enkelte tilfeller har brukt naturlige forhøyninger som gravminner for å spare arbeid. Skulle tegn på noe slikt komme frem under anleggsarbeidene, må disse straks stanses midlertidig og Universitetets Oldsaksamling varsles.

Arne Emil Christensen  
formann i Oldsaksamlingens fornminneavdeling