

Sak

Reguleringsplan for fornminneområde og fri-  
område Hov, Ringerike kommune, Buskerud fylke.

Dok.nr.	Dato	Dokument (type, tittel)	Merknader
1	14.11.83	Brev fra fylkeskonservatoren i Buskerud til fylkesmannen i Buskerud vedr. reguleringsplan for fornminneområde.	

NORDERHOU p.

# RINGERIKE KOMMUNE

BYGNINGS- OG REGULERINGSSJEFEN Rådhuset - Hønefoss, telefon \*23111

Universitetets Oldsakssamling  
Kultursjefen  
Parksjefen  
Kommuneingeniøren

Arkiv nr. r.pl. 167

/SW

OLDSAKSAMLINGEN	
J.nr. GG 1328	10 JUNI 83
SAKSB. <i>A &amp; B</i>	ARK.Nr:

VEDLAGT OVERSENDES REGULERINGSPLAN FOR SPESIALOMRÅDE (FORNMINNE)  
OG OFFENTLIG FRIOMRÅDE PÅ HOV *gnr. 87*

Av hensyn til den videre behandling av regulerings-saken finner en å måtte sette frist til 7. juli d.å. for å avgi uttalelse.

Ringerike bygnings- og reguleringsvesen, 8. juni 1983  
for bygnings- og regulerings-sjefen

*Sigrid Weme*  
Sigrid Weme

for

RINGERIKE BYGNINGSRÅD

I møte den

1/6-83

Av

7

medlemmer var

7

tilstede (medregnet møtende varamenn).

Saksbehandler: Over.ark. Amund Robøle.

SAK: 413/83

REGULERINGSPLAN MED TILHØRENDE REGULERINGSBESTEMMELSER FOR  
SPESIALOMRÅDE (FORNMINNE) OG OFFENTLIG FRIOMRÅDE PÅ HOV,  
RINGERIKE KOMMUNE.

1. gangs behandling.

SAKSDOKUMENTER:

1. Forslag til ovennevnte reguleringsplan m.m. datert 20.05.83.
2. Brev fra Universitetets Oldsaksamling datert 04.02.83
3. Brev fra Universitetets Oldsaksamling datert 05.05.83.

ORIENTERING:

Ringerike kommunestyre har vedtatt å bygge ut gjenværende del av Hov tomtefelt i samsvar med detaljplanen som ble vedtatt av bygningsrådet i sak 456/71.

I den forbindelse ber Universitetets Oldsaksamling om at den store gravhaugen i området reguleres til spesialområde, jfr. ovennevnte brev. Foreliggende planforslag omfatter det aktuelle spesialområdet på ca. 1,8 da. samt et offentlig friområde på vel 1 da.

Arealet inngår i planområdet for reguleringsplan nr. 11, Norderhov stadfestet 30.10.42, og er der avsatt til frittliggende boligbebyggelse. Beliggenheten går fram av kartgrunnet.

INNSTILLING:

Bygningsrådet godkjennes forslag til ovennevnte reguleringsplan med bestemmelser, datert 20.05.83.

Forslaget legges ut til offentlig ettersyn i tre uker.

Forslaget sendes Universitetets Oldsaksamling, kultursjefen, parksjefen og kommuneingeniøren til uttalelse.

VEDTAK:

Som innstilling.

Rett utskrift:

Sigrid Weme  
Sigrid Weme

REGULERINGSBESTEMMELSER I TILKNYTNING TIL REGULERINGSPLAN FOR  
SPESIALOMRÅDE (FORNMINNE) OG OFFENTLIG FRIOMRÅDE PÅ HOV.

§ 1

Det regulerte området er på planen vist med reguleringsgrense.

§ 2

Friområder

I friområdene kan bygningsrådet tillate oppført bygning som har naturlig tilknytning til friområdene, når dette etter rådets skjønn ikke er til hinder for områdenes bruk som friområde.

§ 3

Spesialområder

Innenfor spesialområdet må det ikke gjøres terrenginngrep av noen art. Rydding og hugging av vegetasjon må skje i samråd med Universitetets Oldsaksamling".

RINGERIKE BYGNINGS- OG REGULERINGSVESEN, 20. mai 1983


Dette dokumentet har et for stort format til å kunne skannes i sin helhet.

For innsyn ta kontakt med arkivet ved Kulturhistorisk museum:


[postmottak@khm.uio.no](mailto:postmottak@khm.uio.no)



1. BYGGEOMRÅDER:



Boliger




Off. bebyggelse (Pumpest.)

2. FRIOMRÅDER:




Friområde, lek.

3. TRAFIKKOMRÅDER:



Veier




Gangveier

6. SPESIALOMRÅDER:




Fornminne




Felles avkjørsel




Byggelinje



Tomtegrense



Reguleringsgrense



IND.	ANT.	REV.	GJELDER	DATO	SIGN.
<b>SPESIALOMRÅDE OG FRIOMRÅDE HOV</b>				MÅLE - STOKK	TEGN. A.R.
				1:1000	TRAC. N.O.N.
					KFR. R.V.H.
					REG. PL. NR. <b>167</b>
RINGERIKE REGULERINGSVESEN: 20 / 5 - 1983				TEGN. NR.	REV. <b>C</b>
VEDTATT I RINGERIKE KOMMUNESTYRE:				/	- 19

# UNIVERSITETET I OSLO

OLDSAKSAMLINGEN  
VIKINGSKIPSHUSET

FREDERIKS GATE 2, OSLO 1  
TELEFON (02) 41 63 00



UNIVERSITY MUSEUM OF  
NATIONAL ANTIQUITIES  
VIKING SHIP MUSEUM

FREDERIKS GATE 2, OSLO 1

EKSPEDISJONSTID FRA  
KL. 12.00 TIL 15.45 (15.00)

Ringerike Kommune,  
Bygnings- og Regulerings sjefen,  
Rådhuset,  
3500 Hønefoss.

OSLO, 16. juni 1983.

VÅR REF.: 1328/83 AEC/GI.

DERES REF.:

KOPI

REGULERINGSPLAN FOR SPESIALOMRÅDE OG OFFENTLIG FRIOMRÅDE  
PÅ HOV, G.NR. 87, RINGERIKE:

Universitetets Oldsaksamling er meget glad for at man har valgt å regulere gravhaugen og vernesonen til spesialområde, og har ingen konkrete merknader til at reguleringen fremmes og stadfestes slik den nu foreligger.

Beste hilsen

Arne Emil Christensen  
førstekonservator.

Drammen den 14.XI. 1983

Fylkesmannen i Buskerud  
HerDres ref.: Jnr. 4959/83 ark.  
714.8 JR/OAB

OLDSAKSAMLINGEN	
Jnr. 002434	16. NOV 83
SAKSH. AEC	ARK. Nr.

REGULERINGSPLAN FOR FORNMINNEOMRADE OG FRI-  
OMRADE HOV, RINGERIKE KOMMUNE.

Viser til oversendte reguleringsplan som tidligere har vært gjenstand for befaring og konferanser mellom Universitetets Oldsaksamling og de berørte parter på Ringerike.

Til selve utformingen av planen skulle det ikke være noe å bemerke ettersom selve fornminnet og vernesonen nå er regulert.

Etter samtale med førstekonservator Arne Emil Christensen i Oldsaksamlingen må vi imidlertid peke på ett forhold som bør komme klart frem:

for fornminnet selv må en nesten ha et gjerde eller stengsel av noe slag mellom lekeplassen og gravhaugen. Vi har erfaring for at små barn med spade kan prestere en ganske utrolig slitasje på et slikt fornminne som her.

En vil derfor be om at Oldsaksamlingens uttrykkelige ønske om å få satt opp gjerde mellom lekeplass og fornminne taes til følge.

Fylkeskonservatoren  
i Buskerud  
Geir Helgen

Kopi: Universitetets Oldsaksamling,



FYLKESMANNEN I BUSKERUD

KOPI

Ringerike kommune  
Rådhuset  
Oslovn. 1  
3500 HØNEFOSS

OLDSAKSAMLINGEN	
J.nr. 000875	07 APR. 86
SAKSB. <i>AEL</i>	ARK.Nr.

DERES REF.

VÅR REF. (BES OPPGITT VED SVAR)

Jnr. 4959/83 ark. 714.8 JR/OAB

04.04.1986

REGULERINGSPLAN FOR SPESIALOMRÅDE OG FRIOMRÅDE PÅ HOV.  
RINGERIKE KOMMUNE.

Deres brev av 25.10.83.

I medhold av § 27 i bygningsloven av 18.06.1965, jfr. fullmakt av 02.07.1973 fra Miljøverndepartementet, stadfester fylkesmannen herved vedtak av Ringerike kommunestyre den 29.09.83 om nevnte regulering.

Videre stadfester fylkesmannen kommunestyrets vedtak av samme dag om bestemmelser i tilknytning til planen.

Saken er av fylkesmannen forelagt fylkeskonservatoren i Buskerud som har avgitt uttalelse i brev av 14.11.83. Fylkeskonservatoren peker på at det bør settes opp gjerde eller stengsel av noe slag mellom friområdet for lek og spesialområdet, da barns lek ellers vil kunne medføre stor slitasje på fornminnet, jfr. vedlagte kopi av brevet.

Fylkesmannen ber kommunen sørge for skjerming av fornminnet i samsvar med fylkeskonservatorens tilråding.

- ./.
- Det stadfestede reguleringskart følger vedlagt med påtegning om stadfestingen.  
Om kunngjøring av stadfestet reguleringsplan viser en til bygningslovens § 27 nr. 5.

Ved kunngjøring skal gjøres oppmerksom på at fylkesmannens vedtak kan påklages til Miljøverndepartementet gjennom fylkesmannen innen tre uker etter at vedtaket er kunngjort, jfr. bygningslovens § 17 og kap. VI i forvaltningsloven av 10.02.1967.



./.. En del av de innsendte dokumenter vedlegges i retur.



Ragnar Christiansen



Jan Rognebakke

Gjenpart sendt:  
Buskerud fylkeskommune, Plan- og næringskontoret, her.  
Universitetet i Oslo, Oldsaksamlingen, Frederiks gt. 2; Oslo 1.  
Fylkeskonservatoren i Buskerud, Konnerudgt. 7, 3000 Drammen