

RINGERIKE KOMMUNE

BYGNINGS- OG REGULERINGSSJEFEN Rådhuset - Hønefoss, telefon 12311

OLDSAKSAMLINGEN	
J.NR. 000241	28 JAN 83
SAKSB. A.E.C	ARK.N:

Universitetets Oldsaksamling
Fredriksgt. 2
Oslo 1


Arkiv nr. AR/rl

VEDR. BOLIGFELT HOV GÅRD, HØNEFOSS.

Vi sender vedlagt forslag til tomtedelings- og bebyggelsesplan for overnevnte boligfelt. Arealet er avsatt til boligformål i gjeldende reguleringsplan for bydelen, reg.plan nr. 11, Norderhov, stadfestet 30.10.42.


Eventuelle bemerkninger til forslaget bes sendt bygnings- og regulerings sjefen i Ringerike, Rådhuset, 3500 Hønefoss, innen den 14.02.83.

RINGERIKE BYGNINGS- OG REGULERINGSVESEN, 27. januar 1983



R. V. Herdlevær

bygningss- og regulerings sjef




Amund Robøle

overark.

Ringerike kommune,
Bygnings- og reguleringsjefen,
Rådhuset,
3500 HØNEFOSS.

04.02.83

Jnr.241/83 AEC/CH



BOLIGFELT PÅ HOV GÅRD, HØNEFOSS. Brev av 27/1.83. Ref. AR/rl

Universitetets Oldsaksamling vil anmode om at det foretas en mindre omregulering, slik at den del av friområdet som dekkes av den store gravhaugen, omreguleres til spesialområde, Fornminne. Videre er avkjøringsveien til tomtene sør for haugen lagt så nær inntil fortidsminne at den delvis går inn i vernesonen, som er en del av det legalfredete området. Vi ser at mulighetene for adkomstvei til den sørvestligste tomten er vanskelig, men ber om at denne adkomsten trekkes så langt østover som på noen måte mulig, slik at vernesonen forblir urørt. Vi deltar gjerne i en felles befaring for å faståegge grensene for spesialområdet og se på veiproblemet, og hører gjerne fra Ringerike kommune når dette er aktuelt. Befaringen bør fortrinnsvis foregå på snøbar mark. Forøvrig har vi ingen kommentarer til at reguleringsplanen gjennomføres.

Med hilsen

04.02.83

Arne Emil Christensen
Førstekonservator

Ringerike Kommune,
Bygnings- og Reguleringsjefen,
Rådhuset,
3500 Hønefoss.

5. mai 1983.
AEC/GI.

Boligfelt på Hov gård, Hønefoss.

På grunnlag av befaring 5/5. vil Universitetets Oldsaksamling herved bekrefte at vi kan akseptere den planlagte regulering under forutsetning av at grensemarkeringene flyttes som avtalt under befaringen, henholdsvis 2 og 3 meter.

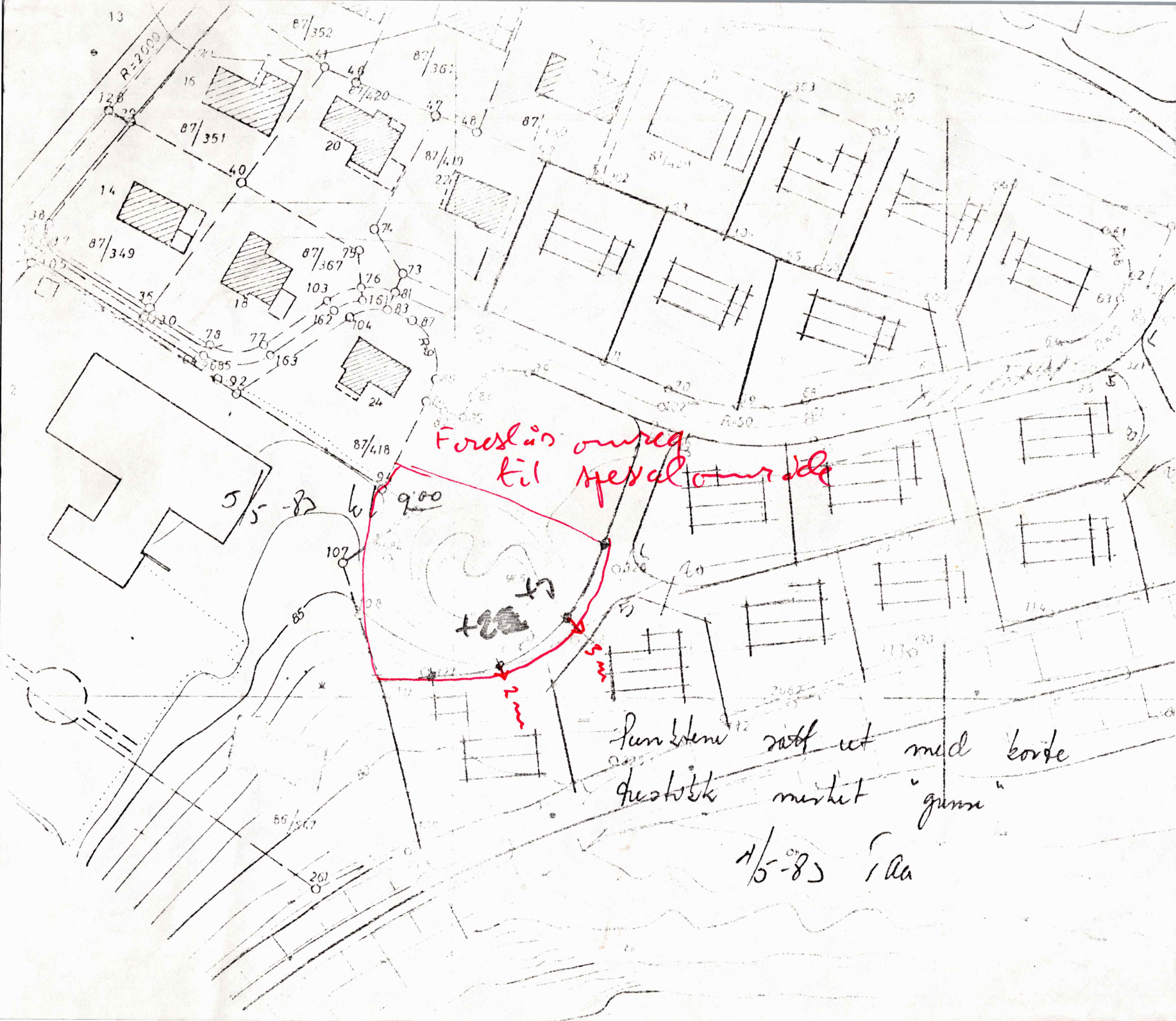
Det må i reguleringsbestemmelsene spesifiseres helt klart at ingen terrenginngrep må foretas innenfor denne grensen.

I forbindelse med den foreslåtte omregulering av gravhaugen fra friareal til spesialområde etter bygningsloven er grensene inntegnet på vedlagte kopi av kart. Vi vil foreslå at man i reguleringsbestemmelsene tar inn en setning eller to om: "Innenfor spesialområdet må det ikke gjøres terrenginngrep av noen art, rydding og hugging av vegetasjon må skje i samråd med Universitetets Oldsaksamling".

Beste hilsen

Arne Emil Christensen
førstekonservator.

Kopi av kart.



1/5-83

2682	242698.732	***
	-24331.090	***
Solken	242430.250	***
	-24734.530	***
	262.6188	***
	262.6150	***
	344.5200	***
	305.5000	***
	50.612	***
	50.423	***
dupel	242731.192	***
	-24369.676	***
	322.5480	***
	305.6900	***
	49.351	***
	49.154	***
dupel	242715.783	***
	-24377.192	***
	308.0600	***
	303.2600	***
	60.363	***
	60.284	***
dupel	242706.348	***
	-24390.891	***
	304.4900	***
	300.8800	***
	74.62	***
	74.615	***
dupel	242703.995	***
	-24405.523	***

Foretårn område
til specialområde

Sunblende rødt ud med korte
kvadratiske mursten "garns"

1/5-83 Iaa