

Sak

Vannledningstrasé i tilknytning til ny E-68 forbi Veien øvre
g.nr. 49/4, Ringerike k. Buskerud.

Dok.nr.	Dato	Dokument (type, tittel)	Merknader
1.	07.11.85	Notat v/Harald Jacobsen om samtale med Flote i Østlandskonult den 07.11.85	
2.	03.12.85	Brev fra Østlandskonult om omlegging av vannledningstrasé forbi gravfeltet.	
3.	13.12.85	Brev fra UO til Østlandskonult	



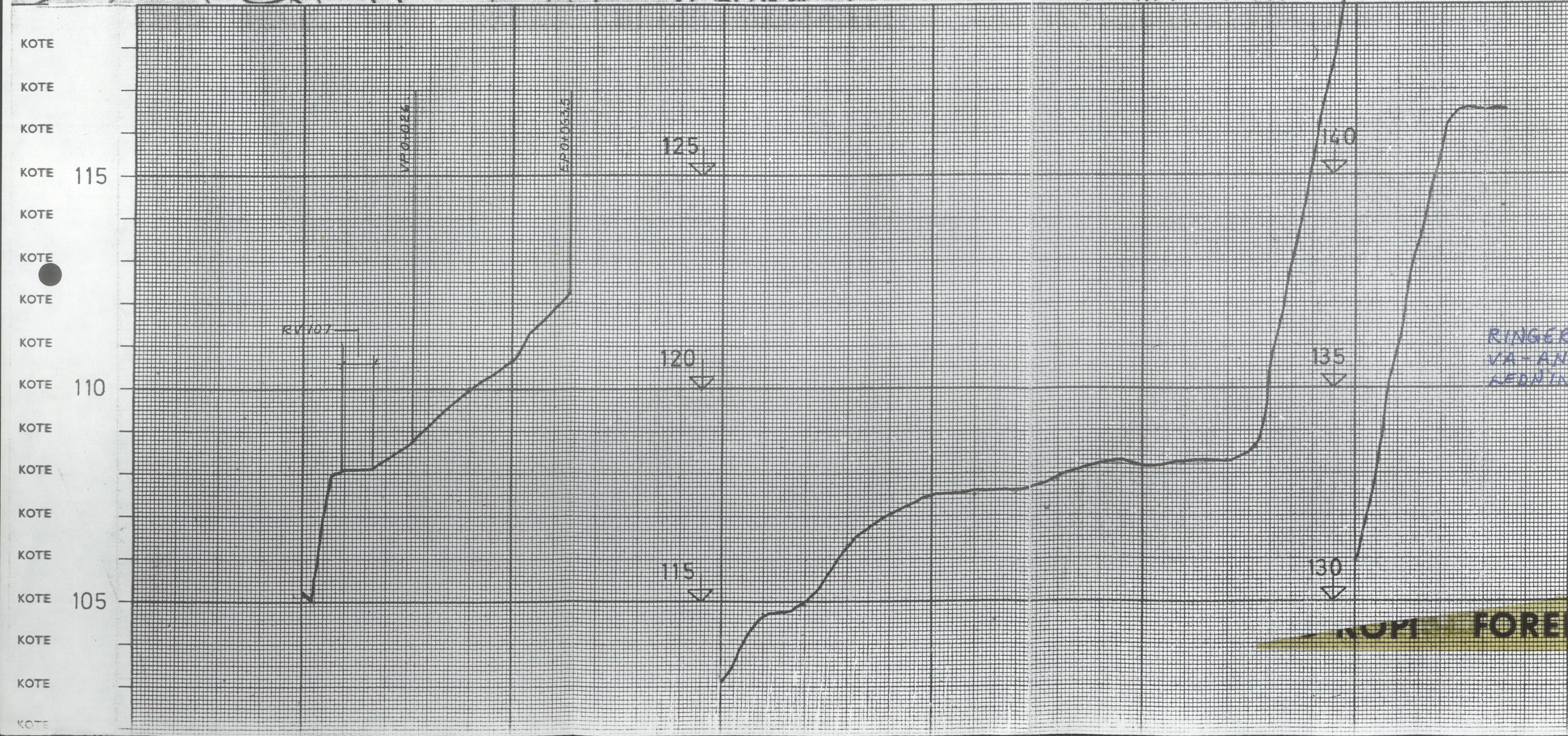
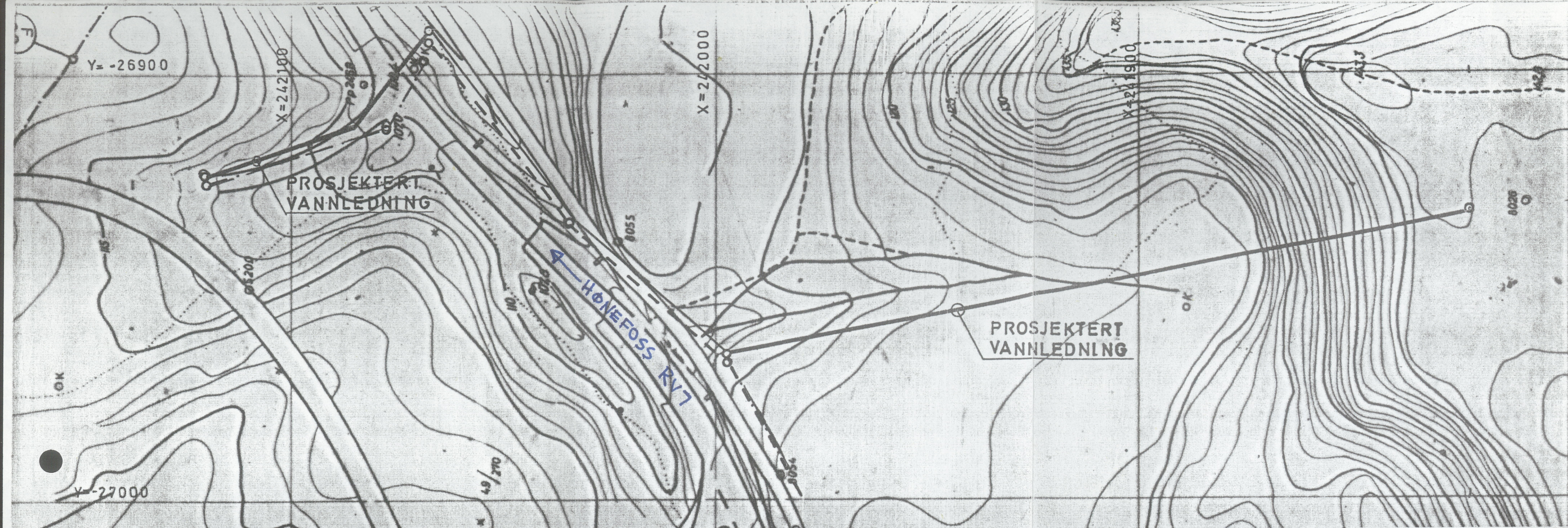
UNIVERSITETETS
OLDSAKSAMLING

FREDERIKS GATE 2
OSLO 1

Gårds/bruksnavn Veien øvre	
G.nr./br.nr. 49/4	
Kommune Ringerike	Fylke Buskerud
Sogn Hønefoss	Prestegjeld Norderhov
Eier/bruker, adr. Jorunn Veien Forberg, Veien, 3500 Hønefoss	
Gjelder: Ny vannledningstraséknyttet til E-68	
Flyfoto	Kartref.
Innber./rapport/reg. ved: Harald Jacobsen	Dato 07.11.85

I forbindelse med prøvegravningene for ny E-68 ved Veien høsten 1985 ble det oppdaget at det var satt opp stikker for en ny vannledningstrasé nord for gamle rv.7.Pr. telefon ble Østlandskonsult, som prosjekterer ledningen for Ringerike kommune, bedt om å oversende planen til U.O. snarest. I følge Flote som leder arbeidet med omlegginger skulle det være mulig å foreta en omlegging av traséen slik at det ikke oppstår konflikter med kulturminner. Planene blir sendt fra Østlandskonsult den 07.11.85.


Harald Jacobsen



OLDSAKSAMLINGEN	
J.nr. 002563	04 DEC. 85
SAKSB. AEC	ARK.Nr.



ØSTLANDSKONSULT A.S. RÅDGIVENDE INGENIØRER

FREDRIKSTAD

POSTBOKS 141
BRYGGERIVEIEN 2
Tlf. (032) 14 000

UNIVERSITETETS OLDSAKSSAMLING,
Arne Emil Christensen,
Fredriksgt. 2,
0146 OSLO 1.

1601 FREDRIKSTAD, den 3. desember 1985.

o.nr.: 168.151

Deres ref.:

Vår ref.: RF/AF/SL

ATT.: Jakobsen.

ANG. VÅRT OPPDRAG FOR RINGERIKE KOMMUNE "VA-ANLEGG HALLUMSDALEN"

P.g.a. bygging av ny Europaveg E 68 på strekning Veien- Nymoen i Ringerike kommune, må eksisterende kommunale vann- og kloakkledninger legges om.

På vedlagte kartkopier er vist de ledningsstrekninger som må legges om.

- For ledningstrace opp Hallumsdalen er den foreslått omlagt slik at den kommer i ytterkant av framtidig vegfylling, se strekning VP 0+260 til VP 0+554.
- For ledningstrace A - B er den foreslåtte trace lagt slik at den blir liggende i kant av framtidig vegskjæring for nye E 68 og i fot eksisterende vegfylling.
- Ledningstrace fra RV 7 til Veienmarka.

Detaljplaner og anbudsdokumenter for ledningsanleggene skal være ferdig utarbeidet til slutten av desember 1985, og anleggsarbeidene er forutsatt utført i 1986/87.

Dersom Universitetet Oldsakssamling har kommentarer til de prosjekterte ledningstraceer, eller forhold som bør inn i anbudsdokumentene, bes dette tatt opp med Ringerike kommune v/Sektorsjef Bolaas og undertegnede snarest råd.

Med hilsen

for ØSTLANDSKONSULT A/S


Roar Finsrud

VEDLEGG.

KOPI SENDT:

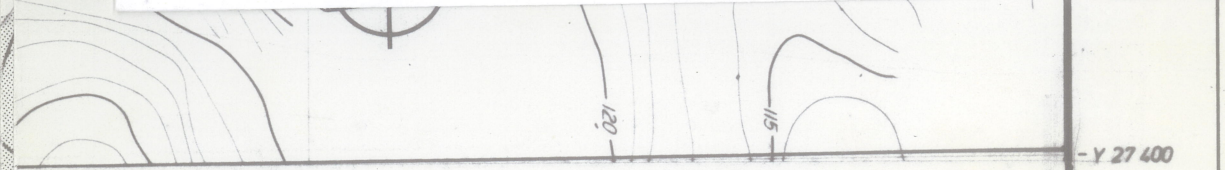
- Ringerike kommune,
v/Sektorsjef Bolaas,
3500 HØNEFOSS.


Anders Flote



Ekv. 1m

Dette dokumentet har et for stort format til å kunne skannes i sin helhet.
For innsyn ta kontakt med arkivet ved Kulturhistorisk museum:
postmottak@khm.uio.no



<u>RING :</u>	<u>EKSIST. :</u>	<u>PROSJEKTERT :</u>
ITASJON	---	— — — — —
LEDN.		→ → → →
IG	—	—
EDN.		— — — — —
ING		⊙

FORELØPIG KOPI

RINGERIKE KOMMUNE
VA - ANLEGG HALLUMSDALEN
OVERSIKTSKART



ØSTLANDSKONSULT A.S.
RÅDGIVENDE INGENIØRER



O.NR. 168.151

TEGN.NR. REV.

X 242 900

X 243 000

- Y 27 400

+ Y 27 300

- Y 27 200



UNIVERSITETET I OSLO

OLDSAKSAMLINGEN
FREDERIKS GATE 2, 0164 OSLO 1
TELEFON (02) 41 63 00



UNIVERSITY MUSEUM OF
NATIONAL ANTIQUITIES
FREDERIKS GATE 2, 0164 OSLO 1

KOPI

Østlandskonsult a.s.,
Bryggeriveien 2,
Postboks 141,
1601 Fredrikstad.

OSLO, 13. desember 1985.

SAKSBEHANDLER:

DERES REF.: RF/AF/SL

VAR REF.: (BES OPPGITT VED SVAR) 2563/85 HJ/GI

"VA-ANLEGG HALLUMSDALEN", RINGERIKE KOMMUNE, BUSKERUD.

Vi viser til Deres brev av 3.12.d.å. om omlegging av eksisterende vannledningsnett på strekningen Veien - Nymoen.

I Veienområdet ligger det en lang rekke kulturminner som er beskyttet av lov om kulturminner. Særlig viktig er det store gravfeltet på Veien. I tilknytning til dette ligger det flere forhistoriske boplassområder.

I forbindelse med bygging av ny E-68 har Oldsaksamlingen påbegynt en arkeologisk undersøkelse av en slik boplass for Statens veivesen i Buskerud. Deres forslag om endring av vannledningstrasé vil komme i berøring med deler av dette boplassområdet, som ikke blir berørt ved veibyggingen. Dette gjelder den siste delen av ledningstraséen A-B mellom følgende koordinater: $x=242194,6$ $y=27617$ og $x=242176,7$ $y=27543,7$. Selv om ledningstraséen her er lagt nært inntil eksisterende veifylling, er det klart at den vil berøre kulturminner under flatmark. Primært ønsker vi en justering av traséen slik det er inntegnet med rødt på vedlagte kartutsnitt; sekundært at traséen blir lagt slik De har foreslått. Vi vil i den sammenheng gjøre Dem oppmerksom på at i henhold til lov om kulturminner påhviler utgiftene ved slike arkeologiske undersøkelser tiltakshaver.

I tillegg til de undersøkelser som eventuelt må foretas i forbindelse med ledningstrasé A-B, ønsker vi å være til stede når gravningen mellom VP 0+696,3 og VP 0+770,8 blir gjennomført. Vi kjenner foreløpig ikke til kulturminner i dette området. Dersom slike skulle komme frem i forbindelse med gravningen her eller andre steder i traseen, vil disse måtte undersøkes.

Med hilsen

Arne Emil Christensen
bestyrer

Harald Jacobsen
saksbehandler

Bilag