

Sak Reguleringsplan for Veienmarka boligfelt,  
Veien gnr.49/1.Norderhov s,pdg,Ringerike k, Buskerud

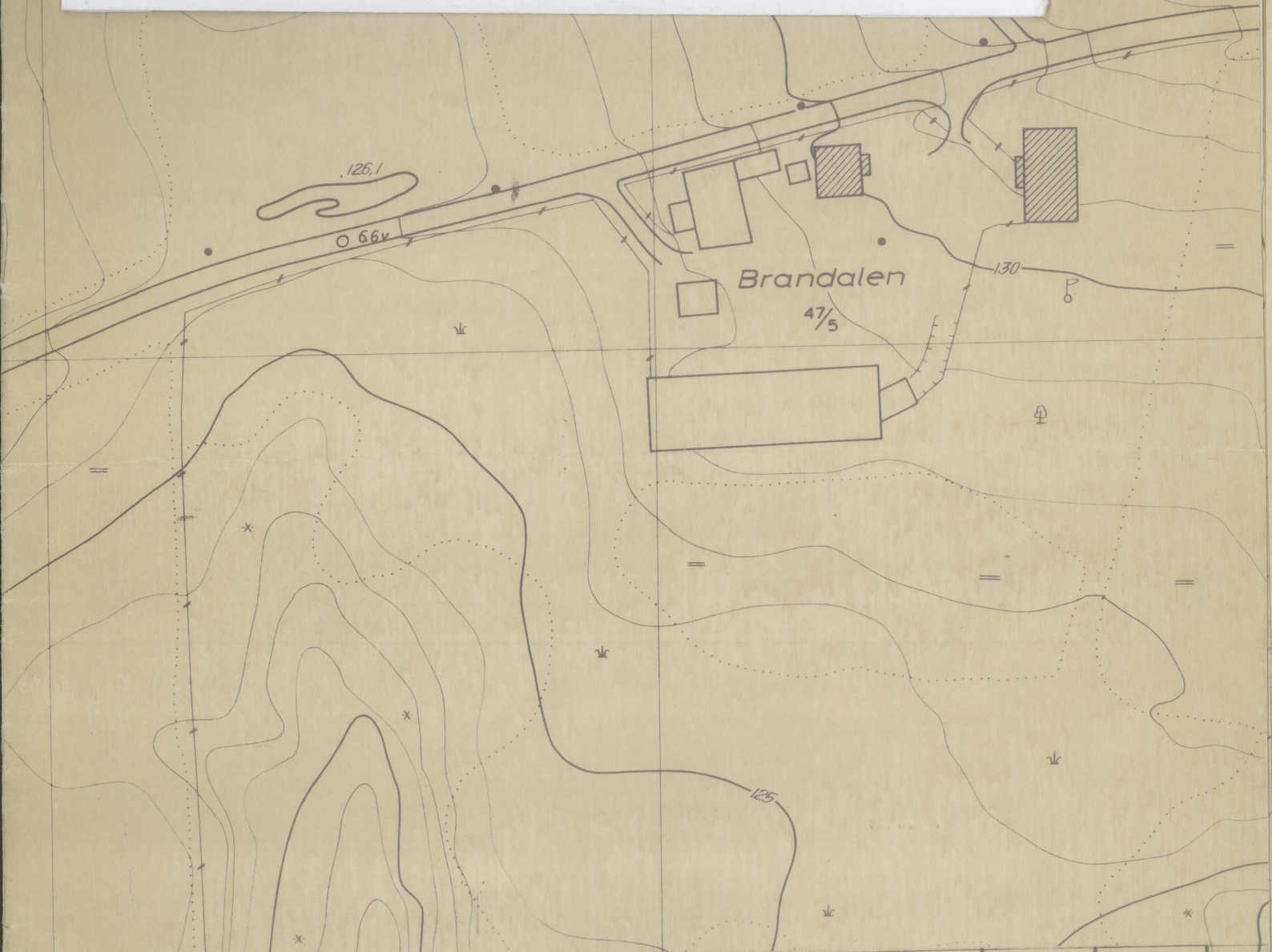
Dok.nr.	Dato	Dokument (type, tittel)	Merknader
1.	16.11.71	Kart over Veiengravfeltet i målestokk 1: 1 000	
2.	13.02.81	Regleringsplan for del av Veienmarka fra Ringerike kommune.	
3.		Reguleringskart (bilag til dok.2).	
4.		Illustrasjonsplan (bilag til dok.2)	
5.	19.02.81	Brev fra U.O. til Ringerike kommune.	
6.	24.02.81	Brev fra E.Weien Forberg m/ avisutklipp	
7.	27.05.81	Innberetning v/Helge Braathen om befaring	
8.	09.11.81	Brev fra Ringerike kommune v/Regulerings-sjefen til U.O.	
9.	15.10.81	Revidert reguleringsplan for Veienmarka	
10.	11.11.81	Brev fra U.O. v/A.E.Christensen til Ringerike kommune	
11.	22.12.81	Brev fra Ringerike kommune til U.O.	
12.		Kartbilag til dok nr.11.	
13.	08.01.82	Brev fra U.O. til Ringerike kommune ved reguler- ingssjefen.	
14.	05.02.82	Brev fra Ringerike k.til U.O.	
15.		Kartbilag til dok.nr.14	
16.	19.02.82	Brev fra U.O. v/A.E.Christensen til Ringerike k. v/regulerings-sjefen.	
17.	16.05.84	Innberetning om befaring v/P.Hærnes.	
18.	22.06.84	Notat v/H.Jacobsen om tidspunkt for ny befaring.	
19.	26.08.84	Innberetning om befaring v/H.Jacobsen	
20.	13.09.84	Innberetning v/T.Haraldsen vedrørende restaurering.	
21.	06.11.84	Brev fra U.O. v/T.Haraldsen til Ringerike k. v/bygningssjefen	
22.	26.03.85	Oversendelse av budsjettforslag fra U.O. v/T. Haraldsen til Ringerike k. v/regulerings-sjefen	
23.	19.04.85	Notat v/H.Jacobsen etter telefonsamtale med overing. Uppstad, Ringerike k.	
24	5/5 - 85	Innberetning v/H. Jacobsen	
25	3/6 - 85.	T.H. Haraldsen, brev til kommunen om de nye staderne på hagen, krav om sikring og at restaurering utføres.	

Dok.nr.	Dato	Dokument (type, tittel)	Merknader
26	9. mai 86.	Notat om ytterligere skader på hanger T.H. Haraldsen.	
27.	31. juli	Fra T. Uppstad om at skadene skyldes en glipp.	
28.	16. juni 87	T.H. Haraldsen, notat om ulovlig fremstøt kabelgrøft.	
29	19. juli 87	Innberetning om sjakt-kontroll, feun av hull-lag.	
30	4. aug 87	Ull til det interkommunale El-verk om at fremtidige inngrep må foreleses u.o.	

Dette dokumentet har et for stort format til å kunne skannes i sin helhet.

For innsyn ta kontakt med arkivet ved Kulturhistorisk museum:

[postmottak@khm.uio.no](mailto:postmottak@khm.uio.no)



IND.	ANT.	REV.	GJELDER	DATO	SIGN.
VEIEN			MÅLE - STOKK 1:1000	TEGN. P.O.G.	
REGISTRERING AV GRAVHAUGER.				TRAC.	
				KFR.	A.R.
RINGERIKE REGULERINGSVESEN: 16 / 11 - 1971				TEGN.NR.	REV.
				72	
VEDTATT I RINGERIKE KOMMUNESTYRE:				/ - 19	

# RINGERIKE KOMMUNE

BYGNINGSSJEFEN Rådhuset - Hønefoss, telefon \*23111

7. nr. 357/81  
067-

②

Universitetets Oldsoksamling  
Fredriksgt. 2

R. K. jnr. RVH/mt Ark

OSLO 1

REGULERINGSPLAN FOR DEL AV VEIENMARKA.

På anmodning sendes kopi av reguleringsplan for del av  
Veienmarka, stadfestet den 05.09.79.

RINGERIKE BYGNINGS- OG REGULERINGSVESEN, 13. februar 1981

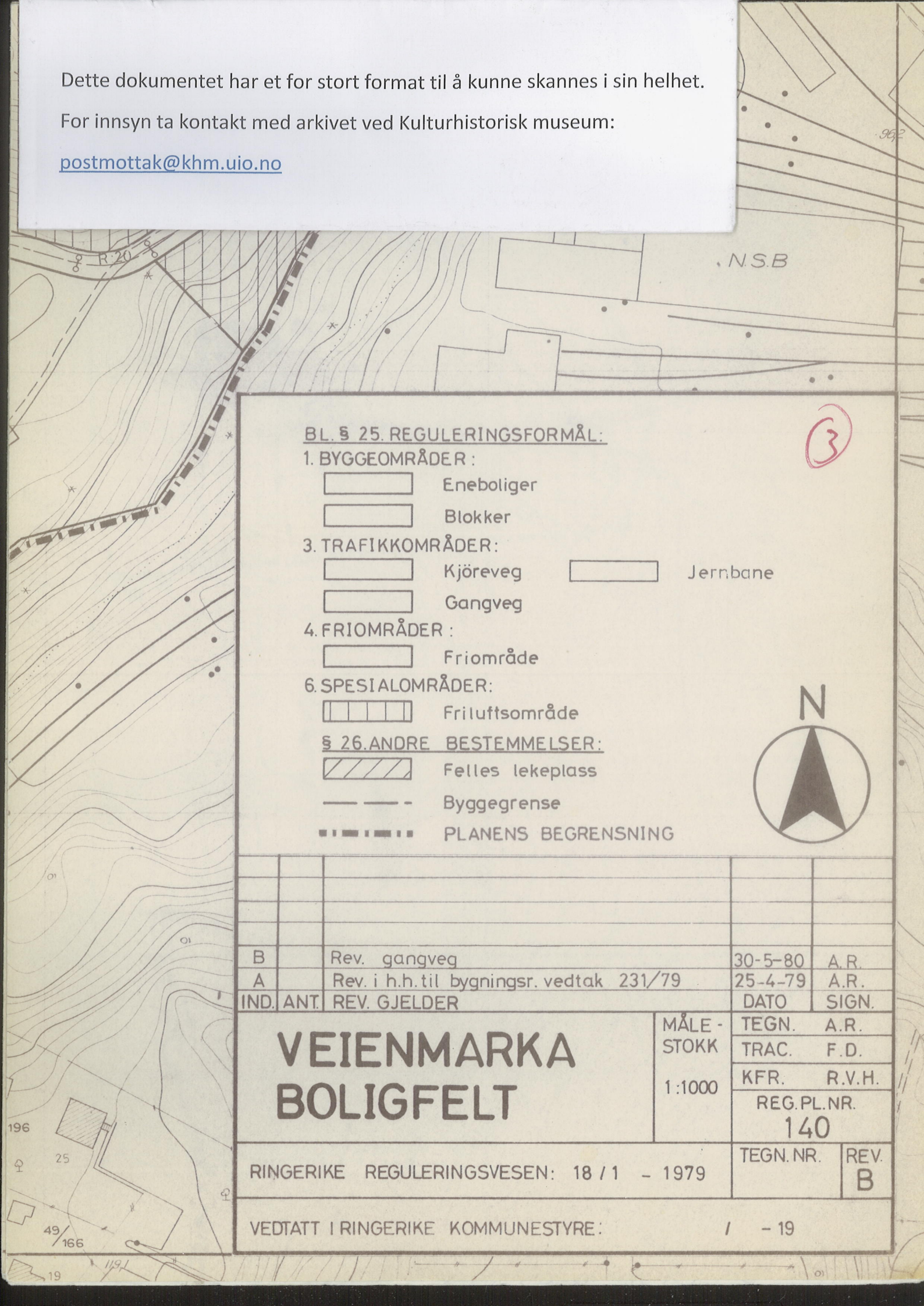


R. V. Herdlevær  
bygn.- og reg. sjef

Dette dokumentet har et for stort format til å kunne skannes i sin helhet.



For innsyn ta kontakt med arkivet ved Kulturhistorisk museum:

[postmottak@khm.uio.no](mailto:postmottak@khm.uio.no)






**BL. § 25. REGULERINGSMÅL:**


**1. BYGGEOMRÅDER:**

-  Eneboliger
-  Blokker

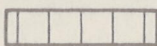
**3. TRAFIKKOMRÅDER:**

-  Kjøreveg
-  Jernbane
-  Gangveg




**4. FRIOMRÅDER:**

-  Friområde

**6. SPESIALOMRÅDER:**

-  Friluftsområde

**§ 26. ANDRE BESTEMMELSER:**

-  Felles lekeplass
-  Byggegrense
-  PLANENS BEGRENSNING



B		Rev. gangveg	30-5-80	A.R.	
A		Rev. i h.h. til bygningsr. vedtak 231/79	25-4-79	A.R.	
IND.	ANT.	REV. GJELDER	DATO	SIGN.	
<b>VEIENMARKA BOLIGFELT</b>			MÅLE- STOKK	TEGN. A.R.	
			1:1000	TRAC.	F.D.
				KFR.	R.V.H.
				REG. PL. NR. 140	
RINGERIKE REGULERINGSVESEN: 18 / 1 - 1979			TEGN. NR.	REV. B	
VEDTATT I RINGERIKE KOMMUNESTYRE:			/ - 19		


Dette dokumentet har et for stort format til å kunne skannes i sin helhet.


For innsyn ta kontakt med arkivet ved Kulturhistorisk museum:

[postmottak@khm.uio.no](mailto:postmottak@khm.uio.no)


**BL. § 25. REGULERINGSFORMÅL:**


**1. BYGGEOMRÅDER:**


 Eneboliger


 Blokker

**3. TRAFIKKOMRÅDER:**


 Kjøreveg

 Jernbane


 Gangveg

 Private gangveger


**4. FRIOMRÅDER:**


 Friområde


**6. SPESIALOMRÅDER:**

 Friluftsområde


**§ 26. ANDRE BESTEMMELSER:**

 Felles lekeplass

 Byggegrense

 PLANENS BEGRENSNING

(4)



A		Rev. i h.h. til bygningsr. vedtak 231/79	25-4-79	A.R.	
IND.	ANT.	REV. GJELDER	DATO	SIGN.	
<b>VEIENMARKA BOLIGFELT ILLUSTRASJONSPLAN</b>			TEGN.	A.R.	
			TRAC.	F.D.	
			KFR.	R.V.H.	
			REG. PL. NR.	140	
RINGERIKE REGULERINGSVESEN: 18 / 1 - 1979			TEGN. NR.	REV.	
			01	A	
VEDTATT I RINGERIKE KOMMUNESTYRE:			/	- 19	

# UNIVERSITETET I OSLO

5

OLDSAKSAMLINGEN  
VIKINGSKIPSHUSET

FREDERIKS GATE 2. OSLO 1  
TELEFON (02) 41 63 00



UNIVERSITY MUSEUM OF  
NATIONAL ANTIQUITIES  
VIKING SHIP MUSEUM

FREDERIKS GATE 2. OSLO 1

EKSPEDISJONSTID FRA  
KL. 12.00 TIL 15.45 (15.00)

Ringerike kommune  
Bygningssjefen  
Rådhuset  
3500 HØNEFOSS

OSLO, 19. februar 1981

VÅR REF.: HB/KØ

DERES REF.: R.K. j.nr. RVH/mt

## REGULERINGSPLAN FOR DEL AV VEIENMARKA.

Idet Oldsaksamlingen viser til nevnte oversendelse, vil vi få påpeke at reguleringsplanen direkte berører en gravhaug på Veien-Bråten-gravfeltet, kfr. Ringerike reguleringsvesens kart Veien - registrering av gravhauger, tegning 72, datert 16/11-71. Den SØ-ligste gravhaugen ligger der hvor det i reguleringsplanen er prosjektert et veikryss. Vi må derfor anmode Ringerike kommune om å endre planen på dette punktet.

Nevnte veikryss ligger tett ved planens V-re begrensning, og veien (mot krysset ved Veien skole) later til å være prosjektert ut over angjeldende planområde. Reguleringsplanen angir videre en utvidelse av eksisterende vei til en bredde av 13 meter, mot nåværende 5 meter. I tillegg viser planen en 6 meter bred gang- og sykkelsti Ø for veien.

Dersom det er korrekt at veianlegget er planlagt ført ut over denne reguleringsplanens begrensning, må Universitetets Oldsaksamling orienteres om dette, kfr. Lov om kulturminner av 9. juni 1978, nr. 50, §§8 og 9, samt §6. Et eventuelt slikt anlegg vil, dersom nåværende trasé følges komme i konflikt med flere enkelthauger på gravfeltet.

P.g.a. reguleringsområdets beliggenhet umiddelbart inntil Veien-gravfeltet, må området befares før vi kan ta noen stilling til planen. Dette kan først skje på snøfri mark. Vi vil på forhånd varsle kommunen, slik at en eventuell fellesbefaring kan arrangeres.

Vi vil her opplyse at gravfeltet på Veien-Bråten rangeres blant Norges høyest prioriterte fornminner. Det er et av de få bevarte store sammenhengende gravfelt i Østnorges innlandsbygder. Det må derfor spesielt godt vernes, og alle terrenginngrep i området rundt gravfeltet må ta hensyn til dette.

F.nr. 470/81

Einar Weien Forberg  
Veien gård  
3500 Hånefoss

Veien 27/2

Oldrabesamlingen 1/2 Helge Bråten

Vedlagt følger to utklipp fra Ringverkes Blad angående et eventuelt servicesenter på jordstykket mellom Dure Veien og nordvestre del av grunnfeltet Bråten Veien. Jeg har forhørt meg på reguleringsvesenet på Ringverke, og det sa de at det foreløpig ikke foreligger konkrete planer, og tilfølgelig heller ingen ~~konkrete planer~~ kartbissar. Jeg har derfor ikke flere opplysninger enn dem i utklippene.

Hilsen Einar Weien Forberg



Klipp i klipparkivet



UNIVERSITETETS  
OLDSAKSAMLING

FREDERIKS GATE 2  
OSLO 1

Gårds/bruksnavn Veien	
G.nr./br.nr. 49/1	
Kommune Ringerike	Fylke Buskerud
Sogn	Prestegjeld
Eier/bruker, adr.	
Gjelder: Fellesbefaring av reg.plan for Veienmarka v/ bygn.-og reg.sjef Hevdlevær, overarkitekt Robøle, avd.ing.Grønvold og undertegnede.	
Flyfoto	Kartref.
Innber./rapport/reg. ved: v/Helge Braathen	Dato 27.5.1981

Det vises til tidligere sakspapirer.

Tidligere bebudete fellesbefaring av reg.plan for Veienmarka fant sted 27/5.81. I befaringen deltok bygn. og reg.sjef Hevdlevær, overarkitekt Robøle, avd. ing. Grønvold og undertegnede.

Befaringen hadde karakter av gjensidig informasjon. Den aktuelle planens konflikt med haugen i SØ-kant av området (merket "8" på kartet av 1971) ble diskutert. Kommunen vil utarbeide ny plan som skal unngå haugen, og sende den til Universitetets Oldsaksamling.

Det er verd å merke seg at diameterangivelsen - 8m- er feilaktig, da haugen har en fotgrøft på ca. 1,5 m bredde, slik at fornminnet har en diam. på ca. 12. m. Dette ble påvist for kommunens representanter. Vernesonen ble presisert, og likeledes ble det påpekt at dette er en midler-  
tidig vernesone, inntil annet er bestemt. Jeg gjorde det også klart at UO's innstilling er at

Gårds/bruksnavn Veien	
G.nr./br.nr. 49/	
Kommune Ringerike	Fylke Buskerud

inngrep må holdes fjernest mulig fra fornminnet. Veitraséens forlengelse mot N ble derpå diskutert. Kommunens representanter framholdt at det ikke var planlagt endringer i forhold til nåværende veilegeme. Mot dette innvendte jeg at sålenge veien er prosjektert til 13 m bredde, må UO oppfatte dette dithen at inngrep er mulig i denne bredden. På mitt spørsmål om vann -, kloakk-, drenggrøfter og kummer i tilknytning til veien, kunne ingen gi noe konkret svar. Jeg påviste de to haugene (diam.h.h.v. 10 og 9 m på kartet) inntil V-sida av veien. Etterpå så vi på den NØ-ligste delen av feltet, Ø for Veien skole. Her lå iflg. kartet, i 1971 fire hauger. Tre av disse er senere, ca. 1975, tatt av sykkelstien på NØ-siden. Her er det nå en bratt skjæring. Den S-ligste av disse haugene ligger igjen, med litt masse lagt opp i SV-kant. Muligens er små rester av to av de andre haugene bevart.

Endelig ble de generelle planene for Veienområdet diskutert. Det er åpenbart at nettopp Veien-Bråten-området er tenkt til stor utnyttelse. Jeg presiserte at Veien-Bråten-feltet er et av de fornminner det ikke kommer på tale å frigi.

*Helge Braathen*  
Helge Braathen

# RINGERIKE KOMMUNE

BYGNINGS- OG REGULERINGSSJEFEN Rådhuset - Hønefoss, telefon \*23111

8

Universitetets Oldsakssamling  
Fredriksgt. 2

Arkiv nr. reg.pl. 140

AR/SW

OSLO 1

OLDSAKSAMLINGEN	
J.nr. 002300	09.NOV.81
SAKSB. A.E.C.	ARK.Nr. 871.517

## VEDR REGULERINGSPLAN FOR VEIENMARKA BOLIGFELT RINGERIKE KOMMUNE

Vi viser til Deres brev av 19.2.81 samt befaring i overnevnte planområde i sommer. Med hensyn til fylkesvegen (mot krysset ved Veien skole) så er den på strekningen innenfor planområdet vist med standard reguleringsbredde for fylkesveger etter vegsjefens normaler (13 m). Dette inkluderer plass for rabatter, snø etc. Opparbeidet vegbane er ikke angitt i reguleringsplanen. En eventuell utvidelse av den vil sortere under vegsjefen i Buskerud.

Vegkrysset som er nevnt i brevet er justert slik det var enighet om på befaringen.

./.

Vi sender vedlagt kopi av den justerte planen. Eventuelle bemerkninger bes sendt bygnings- og reguleringsvesen i Ringerike innen den 1.12.81.

Ringerike bygnings- og reguleringsvesen, 6. november 1981

R. V. Herdlevær  
bygnings- og reguleringsvesen

Amund Robøle  
overarkitekt



Friområde

6. SPESIALOMRÅDER:




Frituftsområde

§ 26. ANDRE BESTEMMELSER:



Felles lekeplass




Byggegrense

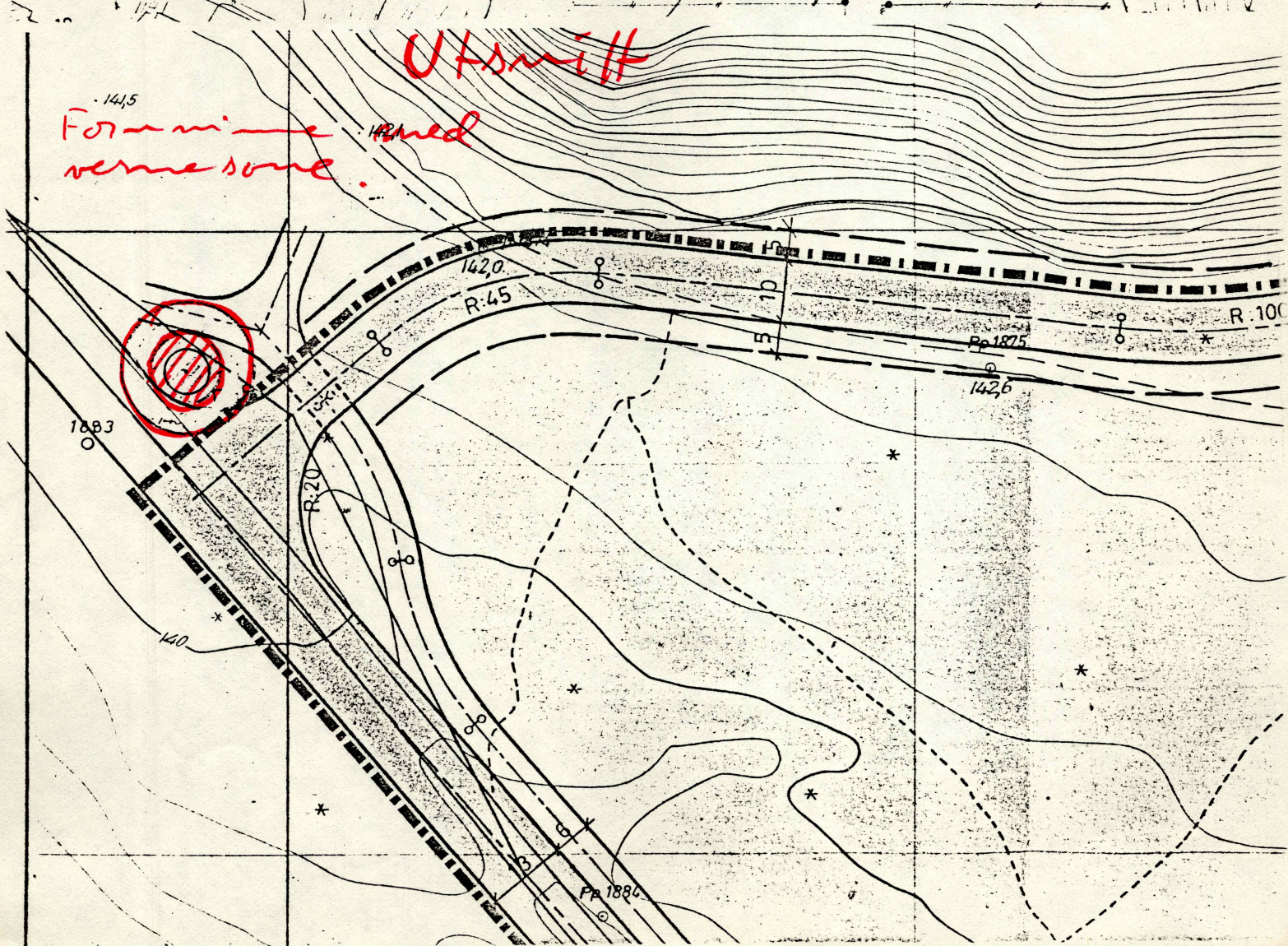



PLANENS BEGRENSNING

(9)  
utsmitt



C	Justering vegkryss	15-10-81	A.R.
B	Rev. gangveg	30-5-80	A.R.
A	Rev. i h.h.til bygningsr. vedtak 231/79	25-4-79	A.R.
IND. ANT.	REV. GJELDER	DATO	SIGN.
<b>VEIENMARKA BOLIGFELT</b>		MÅLE-STOKK	TEGN. A.R.
		1:1000	TRAC. F.D.
			KFR. R.V.H.
			REG.PL.NR. 140
RINGERIKE REGULERINGSVESEN: 18 / 1 - 1979		TEGN.NR. -	REV. C
VEDTATT I RINGERIKE KOMMUNESTYRE:		28 / 6 - 1979	



10

Ringerike kommune,  
v/Bygnings- og reguleringsjef  
R.V. Hærdlevær,  
Rådhuset, 3500 HØNEFOSS.

11. november 1981  
Jnr. 2300/81 AEC/CH  
Reg.TL.140 AR/SW

#### REGULERINGSPLAN FOR VEIENMARKA BOLIGFELT, RINGERIKE.

Deres brev av 6. november.

Universitetets Oldsaksamling finner at De endringer som er foretatt i reguleringsplanen er i snaueste laget for å bevare gravhaugen trygt. Som det ble påvist ved befaring i sommer er haugens diameter med fotgrøft 12 m, til dette kommer en minimums vernesone på 5 m. Begge er lagt inn på vedlagte utsnitt av reguleringsplanen. Som man vil se tangerer veien inn til boligfeltet vernesonen og den planlagte regulering for veien mot krysset ved skolen kommer inn på haugkanten og langt inn i vernesonen. Gang sykkelveien ligger også inne i haugens vernesone på nord og nord-øst siden. Universitetets Oldsaksamling kan ikke akseptere dette og må be om at planen endres på dette punkt.

Beste hilsen

Arne Emil Christensen

41

# RINGERIKE KOMMUNE

BYGNINGS- OG REGULERINGSSJEFEN Rådhuset - Hønefoss, telefon \*23111

Universitetets Oldsaksamling  
Frederiksgt. 2  
OSLO 1

Arkiv nr. r.pl. 140

AR/GM

OLDSAKSAMLINGEN	
J.nr. 000002	04. JAN. 82
SAKSB. A.E.C.	ARK.Nr: 871.517

## REGULERINGSPLAN FOR VEIENMARKA BOLIGFELT, RINGERIKE

Vi viser til Deres brev av 11.11.81. Forslaget om en vernesone på 5 meter i tillegg til fotgrøften er nytt for oss. Det er vel heller ikke helt realistisk. 6 meter radius på haugen m/fotgrøften pluss 5 meter vernesone gir tilsammen 11 meter radius. Dette tilsvarer avstanden fra senter gravhaug til vegkanten på motsatt side av fylkesvegen. Eksisterende fylkesveg må med andre ord gå inn i vernesonen i sin fulle bredde.

I vårt forslag til endring av reguleringsplanen har vi tatt som utgangspunkt at avstanden fra gravhaugen til kanten av den påtenkte boligvegen og til kanten av gangvegen skal være minst like stor som avstanden er til kanten av fylkesvegen. På planen er det angitt regulerte vegkanter (gjerdelinjer). Det er da regulert med plass for snø mellom gjerdelinje og vegkant. Selve vegkanten kommer henholdsvis 2 m og 1,5 m lenger vekk fra gravhaugen enn gjerdelinjen viser for adkomstveg og gangveg.

Som en ser blir avstanden til vegkantene overalt litt større enn den faktiske avstanden til eksisterende fylkesveg. Denne har jo i praksis vist seg å være tilstrekkelig, og vi vil derfor be om at planen blir godtatt slik den nå foreligger.

RINGERIKE BYGNINGS- OG REGULERINGSVESEN, 22.12.1981

R. V. Herdlevær  
bygnings- og reguleringsjef

Amund Robøle  
overarkitekt

Ringerike kommune,  
Bygnings- og Reguleringsjefen,  
Rådhuset,  
3500 Hønefoss.

den 8. januar, 1982.  
Jnr. 2/82 AEC/MH

REGULERINGSPLAN FOR VEIENMARKA BOLIGFELT, RINGERIKE. Deres brev av 22/12 ref. tv.pl 140 AR/GM.

Universitetets Oldsaksamling har mottatt Bygnings- og reguleringsjefens brev av 22/12 med noe forbauselse. I følge innberetning fra Helge Braathen ble Kulturminnelovens bestemmelser om vernesone forklart ved befaring 27/5-81 der såvel reguleringsjef Herdlevær som overarkitekt Robøle var ./. tilstede. Til fornyet orientering vedlegges ett eksemplar av Lov om kulturminner med den relevante § avmerket spesielt. I dette tilfelle har Universitetets Oldsaksamling ikke villet gå ut over minimumsvernesone, for å ikke skape for store endringer i reguleringsplanen. Vi må opprettholde vår konklusjon i brev av 11/11-81. Reguleringsplanen kan ikke aksepteres slik den foreligger, den må endres slik at haugen med minimum vernesone ligger utenfor det område som er regulert til veiformål. Den endrete plan bes oversendt.

Arne Emil Christensen  
førstekonservator

Vedlegg



# RINGERIKE KOMMUNE

BYGNINGS- OG REGULERINGSSJEFEN Rådhuset - Hønefoss, telefon \*23111

067

14

Universitetets Oldsakssamling  
Fredriksgt. 2  
OSLO 1

Arkiv nr. r.pl. 140

AR/SW

OLDSAKSAMLINGEN	
J.nr. 000236	06.FEB.82
SAKSB. A.E.C.	ARK.Nr. 871.517

## REGULERINGSPLAN FOR VEIENMARKA BOLIGFELT RINGERIKE

Vi viser til Deres brev av 8.1. 82.

./.  
Traséen for veg og gangveg ved gravhaugen nær overnevnte plan-område er på ny justert. Vi sender vedlagt kopi av det nye forslaget. Eksisterende fylkesveg samt selve vegbanen på den regulerte boligvegen er markert med farge. Avstanden til fylkesvegen er jo gitt. Vi går ut fra at det ikke er meningen at den skal legges om. Det ville forøvrig bare medføre at den kom i kollisjon med to hauger på andre siden av vegen. Forøvrig håper vi at forslaget nå tilfredsstillter Deres krav.

Ringerike bygnings- og reguleringsvesen, 5. februar 1982

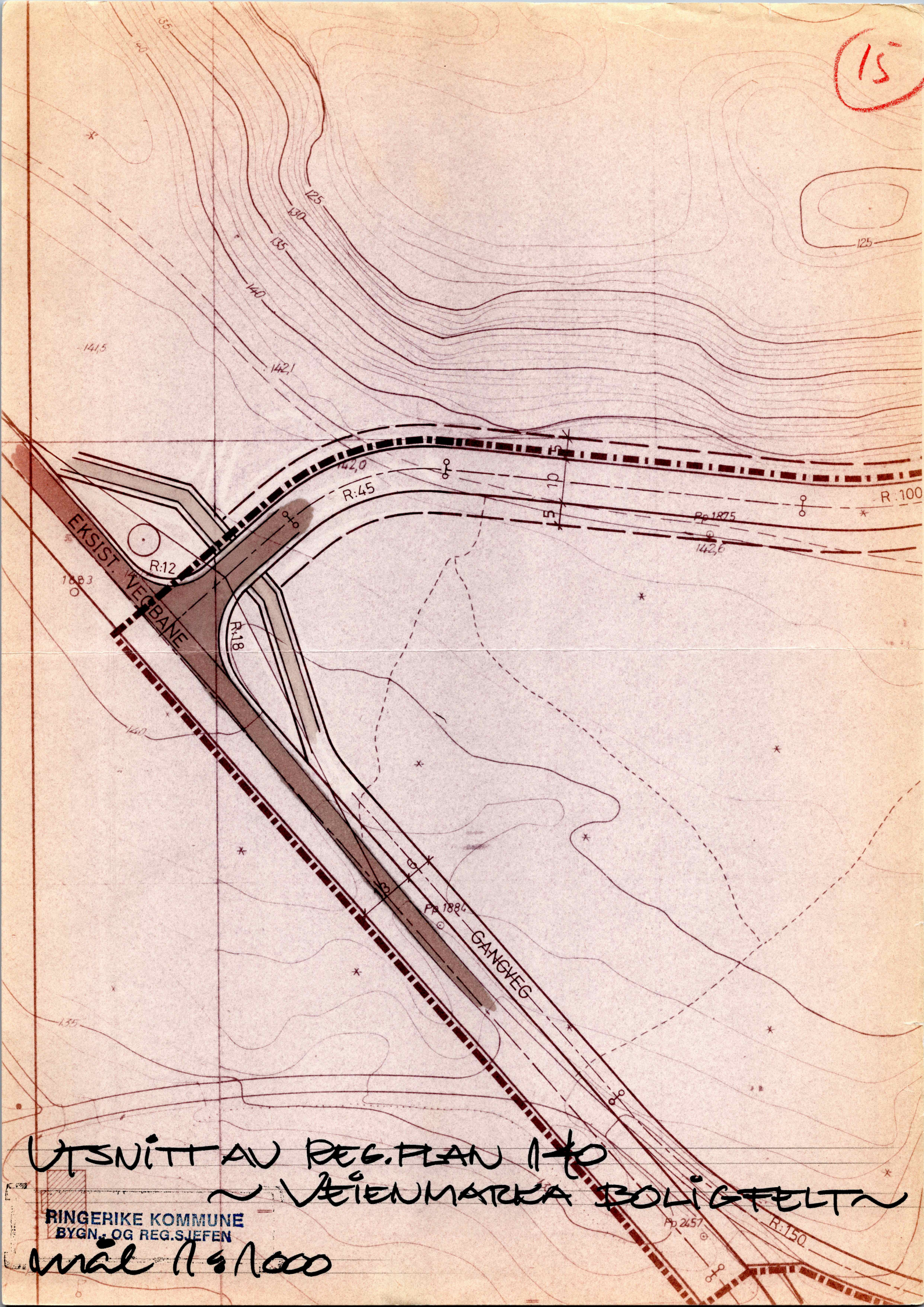


R. V. Herdlevær  
bygnings- og reguleringssjef



Amund Robøle  
overarkitekt

15



UTSNITT AV REG. PLAN 1/10  
 ~ VEIENMARKA BOLIGFELTN ~

RINGERIKE KOMMUNE  
 BYGN. OG REG.SJEFEN

mål 1:1000

16

Ringerike kommune,  
Bygnings- og Reguleringsjefen,  
Rådhuset,  
3500 Hønefoss.

den 19. februar, 1982.  
Jnr. 236/82 AEC/MH

REGULERINGSPLAN FOR VEIENMARKA BOLIGFELT, RINGERIKE, ENDRING  
AV PLANLAGTE VEITRASÉER,

Deres brev av 5/2-82 ref. r.pl. 140 AR/SW.

Den foreslåtte omregulering av avkjøring og gang-sykkelvei  
tilfredsstillter bestemmelsene i Lov om kulturminner, og kan  
aksepteres.

Arne Skjølsvold  
bestyrer

Arne Emil Christensen  
førstekonservator



UNIVERSITETETS  
OLDSAKSAMLING

FREDERIKS GATE 2  
OSLO 1

Gårds/bruksnavn VEIEN	
G.nr./br.nr. 49 / 1	
Kommune Ringerike	Fylke Buskerud
Sogn Norderhov	Prestegjeld Norderhov
Eier/bruker, adr.	
Gjelder: Innberetning om befaring av gravhaug.	
Flyfoto	Kartref.
Innber./rapport/reg. ved: Per Hernæs	Dato 16.5.84

Bakgrunn for befaringen var beskjed fra stud.mag. art. Harald Jacobsen om skader etter anleggsarbeid på en gravhaug i Veiefeltet.

Befaringen foregikk onsdag 16.5. ved overarkitekt Amund Robøk, bygnings- og reguleringskontoret, Ringerike kommune og undertegnede.

Jeg kunne bare konstatere at det er gjort skader på haugen. I V-kant er kjørt på et tynt lag masse over fotgrøfta og en anleggsmaskin, sannsynligvis med larvefötter, har beveget seg ca. 0,5 m innenfor selve haugfoten og trykket overflaten ca. 10 cm. ned. Mot SV og S er det gått helt inn til haugfoten med grøft og fotgrøfta er ødelagt her. Ødeleggelsen kan ikke karakteriseres som omfattende. Jeg vil anta at restaureringsarbeidet vil omfatte ca. ett dagsverk, inkludert kjøretid fra Oslo.

Robøk mente at Ringerike kommune ikke er å laste i denne saken idet Oldsaksamlingens pålegg som poengtert i brev av 8.1.82 fra bygnings- og reguleringsvesenets side er videre formidlet i retningslinjene for kommuneingeniøren, som igjen

Gårds/bruksnavn VEIEN	
G.nr./br.nr. 49	
Kommune Ringerike	Fylke Buskerud

skal ha underrettet entreprenøren. Etter hva Robøke kunne fortelle, ble grøftas avslutning mot NV (ved haugfoten) gravet med håndkraft nettopp av hensyn til gravhaugen!

Det synes som om bestemmelsene om fredning også av vernesonen er blitt uteglemt et sted i kommandolinjen - kommuneingeniør - entreprenør - anleggsarbeidere. Hvor svikten ligger har ikke i skrivende stund latt seg bringe på det rene. Entreprenøren er Robert Fossum & sønn, 3503 Tyristrand.

Oslo, 19. juni 1984.

Per Hernæs  
sign.

**BL. § 25. REGULERINGSFORMÅL:**

**1. BYGGEOMRÅDER:**

Eneboliger

Blokker

**3. TRAFIKKOMRÅDER:**

Kjøreveg

Jernbane

Gangveg

**4. FRIOMRÅDER:**

Friområde

**6. SPESIALOMRÅDER:**

Friluftsområde

**§ 26. ANDRE BESTEMMELSER:**

Felles lekeplass

--- Byggegrense


■■■■■ PLANENS BEGRENSNING

*Utkarvilt  
ar Reg plan*



C	Justering vegkryss	15-10-81	A.R.
B	Rev. gangveg	30-5-80	A.R.
A	Rev. i h.h. til bygningsr. vedtak 231/79	25-4-79	A.R.
IND. ANT.	REV. GJELDER	DATO	SIGN.
<b>VEIENMARKA BOLIGFELT</b>		MÅLE-STOKK	TEGN. A.R.
		1:1000	TRAC. F.D.
			KFR. R.V.H.
			REG.PL.NR. 140
RINGERIKE REGULERINGSVESEN: 18 / 1 - 1979		TEGN.NR.	REV. C
VEDTATT I RINGERIKE KOMMUNESTYRE:		28 / 6 - 1979	

*SKADET  
GRAVHAUG*




Oslo 22.06.84

Notat angående ny befaring av skadet gravhaug på Vien ,Ringerike k. Buskerud.

På grunn av ferieavvikling i kommunen er det ikke mulig å gjennomføre fornyet befaring før den 07.07.84.

Oldsaksamlingen tar etter dette tidspunkt kontakt med reg.sjef Herdlevær for å avtale tidspunkt for ny befaring.



Harald Jacobsen



UNIVERSITETETS  
OLDSAKSAMLING

FREDERIKS GATE 2  
OSLO 1

Gårds/bruksnavn Veien øvre	
G.nr./br.nr. 49/1	
Kommune Ringerike	Fylke Buskerud
Sogn Norderhov	Prestegjeld Norderhov
Eier/bruker, adr.	
Gjelder: Befaring av skadet gravhaug.	
Flyfoto	Kartref.
Innber./rapport/reg. ved: Harald Jacobsen	Dato 26.08.84

Den 10.08 ble det foretatt en fornyet befaring av den skadede haugen på Veienfeltet (se vedlagt kartutsnitt). Formålet med befaingen var å klargjøre hvem som hadde ansvar for at haugen var blitt skadet i forbindelse med fremføring av en vannledning til den nye Veienmarka-ungdomskole. Med på befaringen var ingeniør Uppstad fra kommuneingeniørens kontor og Solberg fra bygnings- og reguleringskontoret i Ringerike kommune.

Det ble oppnådd enighet om at skaden skyldes sviktende informasjon fra kommuneingeniørens side ovenfor entreprenør og byggherre.

Det ble også enighet om at Ringerike kommune v/kommuneingeniøren er den som skal bære utgiftene ved i standsettelse av haugen. Jeg vil anslå omfanget av dette arbeidet til den uke for en leder med assistent. I denne uken er det i tillegg avsatt tid til å grave prøvesjakter i området på S og N siden av haugen der torva er blitt fjernet. I dette området kan det ligge enkle flatmarksgraver.

Oldsaksamlingen oversender budsjettforslag og tidspunkt for restaurering/prøvergravning til kommuneingeniøren snarest mulig.

Oslo 26.08.84.  
*Harald Jacobsen*  
Harald Jacobsen





UNIVERSITETETS  
OLDSAKSAMLING

FREDERIKS GATE 2  
OSLO 1

Gårds/bruksnavn Veien	
G.nr./br.nr. Gnr. 49.	
Kommune Ringerike	Fylke Buskerud
Sogn	Prestegjeld
Eier/bruker, adr.	
Gjelder: Skade på fredet fornminne ved Veienmarka boligfelt.	
Flyfoto	Kartref.
Innber./rapport/reg. ved: Tom H. Haraldsen	Dato 13/9.1984.

Området ble besøkt av undertegnede den 13. september 1984 for å gjøre en vurdering av en eventuell restaurerings omfang. Vest for haugen, mellom haugen og veien til Ring var det kjørt med hjul-  
laster, og her er det gjort en god del overflate-  
skader. Nordvest for haugen er det påfylt en god  
del masser. Her er det trolig ikke påført hverken  
haug eller fotgrøft fysiske skader. Området må  
imidlertid ryddes med håndmakt. Det forutsetter  
imidlertid at hele området blir undersøkt med prøve-  
ruter, slik at vi får en avklaring på om flatmarks-  
gravfeltet strekker seg helt bort til denne haugen.  
Fotgrøft og sårskader i selve haugen skal selvfølge-  
lig restaureres, jfr. forøvrig mine betraktninger  
om at Harald Jacobsen bør gjøre denne prøvegravning.

  
Tom H. Haraldsen

P.s. Budsjettet bør settes opp med 5 dager med  
arbeidsleder + assistent.

Ringerike kommune,  
Bygningssjefen,  
Rådhuset,  
3500 Hønefoss.

6. november 1984.  
357/81 THH/GI.

SKADE PÅ FREDET FORTIDSMINNE VED VEIENMARKA BOLIGFELT;  
VEIEN, GNR. 49, RINGERIKE.

Vi viser til tidligere kontakt vedrørende ovennevnte fornminne, en gravhaug med fotgrøft, og til avtale om at gravhaugen skal restaureres. Dessverre har vi ikke fått anledning til å gjøre disse arbeidene i inneværende år, slik det har vært forutsatt. Dette skyldes i første rekke at vi har hatt brist på kvalifisert arbeidskraft, og nå senhøstes har været vært så ustabil at vi ikke kan gjøre et antikvarisk forsvarlig arbeid. De nødvendige tiltak for å ta vare på gravhaugen må således utestå til våren/forsommeren 1985. De nødvendige kostnader til restaureringsarbeidet vil også da bli å belaste Dem, jfr. Kulturminnelovens bestemmelser i § 27.

Med hilsen

Tom H. Haraldsen  
konservator

OLDSAKSAMLINGEN  
FREDERIKS GATE 2, 0164 OSLO 1  
TELEFON (02) 41 63 00



UNIVERSITY MUSEUM OF  
NATIONAL ANTIQUITIES  
FREDERIKS GATE 2, 0164 OSLO 1

KOPI

Ringerike kommune,  
Bygningssjefen,  
Rådhuset,  
3500 Hønefoss.

OSLO, 26. mars 1985.

SAKSBEHANDLER:

DERES REF.:

VAR REF.: (BES OPPGITT VED SVAR)

THH/GI. 35 7/81

SKADE PÅ FREDET FORNMINNE VED VEIENMARKA BOLIGFELT,  
VEIEN, GNR. 49, RINGERIKE.

Vi viser til brev av 6. november 1984 vedrørende ovennevnte sak.

Vi vil med dette minne om at Universitetets Oldsaksamling tar sikte på å få utført restaureringsarbeidet så snart det er mulig.

Kostnadene til arbeidet er beregnet til kr. 25.340.-, jfr. vedlagte budsjett.

Vi forutsetter at kommunen holder nødvendige maskiner, skaffer jord og står for tilsåing etter at restaureringsarbeidet er avsluttet.

Med hilsen

Arne Emil Christensen  
bestyrer

Tom H. Haraldsen  
mag.art.

KOPI

## B U D S J E T T

i forbindelse med restaurering av skadet gravhaug ved  
Veienmarka boligfelt, Veien gnr. 49,  
Ringerike kommune, Buskerud fylke, 1985.

## Lønn:

1 leder	kr. 2.600.-	
1 assistent	" 2.000.-	
Etterarbeid	<u>" 1.300.-</u>	kr. 5.900.-
Sosiale utgifter		" 2.400.-
Reiser		" 500.-
Diett		" 5.700.-
3 C-14 dateringer		" 3.600.-
40% administrasjonsutgifter		<u>" 7.240.-</u>
		<u>kr. 25.340.-</u>


Oslo 19.04.85

Notat om uttak av tømmer i det regulerte området i Veienmarka,  
Veien, Ringerike k. Buskerud.

Den 18.04 ble jeg kontaktet per telefon av rektor R.Teigland v/  
Veienmarka ungdomsskole. Jeg ble av han informert om at det for tiden foregikk  
uttak av tømmer i området for det nye boligfeltet i Veienmarka. Arbeidet  
ble utført med store skogsmaskiner.

For å sikre at det ikke oppsto ytterlige skader på gravhaugen som ligger  
i ytterkanten av reguleringsområdet, kontaktet jeg overingeniør Uppstad  
v/kommuneingeniørens kontor i kommunen. Jeg ba han sørge for at de som  
gjennomførte uttaket ble informert om at haugen ikke måtte røres, og at  
trærne på haugen ikke skulle hugges. Uppstad lovet å kontakte de som  
utfører arbeidet omgående for å forhindre eventuelle skader.

Jeg informerte samtidig Uppstad om at den planlagte restaureringen av  
haugen vil finne sted i mai, sannsynligvis i uke 23.

  
Harald Jacobsen



UNIVERSITETETS  
OLDSAKSAMLING

FREDERIKS GATE 2  
OSLO 1

Gårds/bruksnavn VEIEN ØVRE	
G.nr./br.nr. 49/1	
Kommune RINGERIKE	Fylke BUSKERUD
Sogn NORDERHOV	Prestegjeld NORDERHOV
Eier/bruker, adr. JORUNN VEIEN FORBERG, VEIEN, 3500 HØNEFOSS	
Gjelder: Skade på gravhaug.	
Flyfoto	Kartref.
Innber./rapport/reg. ved: Harald Jacobsen	Dato 05.05.85

Ved et besøk på Veien den 02.05.d.å. ble det konstatert at det er skjedd ytterligere skade på den østligste haugen på grafeltet. Haugen ligger på østsiden av Ringveien ca. 100 m SV for Veienmarka ungdomsskole. Alle trær på haugen var hugget ned, og det var kjørt med tyngre maskiner på og inntil haugen. Skadene var av helt ny dato. Det forgår fortsatt uttak av skog i området rundt gravhaugen, i det området som er avsatt til boligfelt.

I en telefonsamtale i slutten av april (se eget notat) ble ingeniør Uppstad hos kommuneingeniøren i Ringerike bedt om å ta de nødvendige foranstaltninger slik at slike skader ikke skulle finne sted. Dette har tydeligvis ikke skjedd.

Oslo 05.05.85.

  
Harald Jacobsen

OLDSAKSAMLINGEN  
FREDERIKS GATE 2, 0164 OSLO 1  
TELEFON (02) 41 63 00



UNIVERSITY MUSEUM OF  
NATIONAL ANTIQUITIES  
FREDERIKS GATE 2, 0164 OSLO 1

**KOPI**

Ringerike kommune,  
Teknisk etat,  
Rådhuset,  
3500 Hønefoss.

OSLO, 3. juni 1985.

SAKSBEHANDLER:

DERES REF.:

VAR REF.: (BES OPPGITT VED SVAR) 357/81.

BRUDD PÅ KULTURMINNELOVENS § 3 v/RINGERIKE KOMMUNE -  
VEIENMARKA BOLIGFELT. VEIEN, GNR. 49/1.

Representanter for Universitetets Oldsaksamling oppdaget 2. mai at det er skjedd ytterligere skade på den østligste haugen i gravfeltet på Veien. Haugen ligger ca. 100 meter SV for Veienmarka ungdomsskole. Alle trær er fjernet, og det er kjørt med tyngre maskin på haugen.

Vi vil med dette utbe oss en nærmere forklaring på hvorledes det inntrufne har kunnet finne sted.

Universitetets Oldsaksamling har ved gjentatte anledninger gjort Dem oppmerksom på gravhaugens eksistens, nå sist ved samtale med herr Upstad. Da haugen er det eneste gjenværende, helt urørte gravminne i feltet på Veien, har vi satt mye inn på at det skulle fortsette å være slik.

Vi forutsetter at det gjerdet som 7. mai ble satt opp etter avtale med herr Upstad, blir vedlikeholdt og ettersett, slik at nye skader ikke inntreffer.

Det tillyste restaureringsarbeid som skulle gjøres på haugen er utsatt inntil videre. Vi ser det som lite hensiktsmessig å utføre dette arbeid før utbyggingen av Veienmarka er avsluttet. Vi forventer at Ringerike kommune vil bistå med nødvendige trær, slik at haugen igjen kan fremstå i tilfredsstillende stand.

Ringerike kommune, Teknisk etat.

- side 2 -

Vi vil nok en gang presisere at det ikke må gjøres inngrep av noen art nær haugen eller i dennes vernesone, uten at dette på forhånd er forelagt Universitetets Oldsaksamling. Hensetting av maskiner, brakker, ymse løsøre, permanent eller midlertidig er heller ikke tillatt.

Med hilsen

Arne Emil Christensen  
bestyrer

Tom H. Haraldsen  
mag.art.

Kopi: Fylkeskonservatoren i Buskerud.



N O T A T

til topografisk arkiv,

angående fornminne F 66 426 804 - R2 på Veien/Bråten  
gravfeltet, gnr. 48 og 49, Ringerike kommune, Buskerud fylke.

Den Ø-ligste haugen i Veienfeltet som ligger til  
utbyggingsområdet Veienmarka Boligfelt hadde ved besøk  
6.5.1985 fått fjernet påstående trær. Hele området ellers  
var også snauhugget. Videre var det kjørt med tyngre skogs-  
maskiner over haugen. Kjører fikk muntlig beskjed om å avholde  
seg fra videre kjøring over haugen.

Ansvarlig for hugsten var boligbyggelaget. Området er  
fotografert 7.5.1985, se film L.3453.

Ringte Herlevær, teknisk etat, 7.5. og gjorde kommunen opp-  
merksom på fadesen. Kontaktet A.E. Christensen og ble enig  
om øyeblikkelig oppretting av gjerde. Avtalte med overingeniør  
Uppstad at gjerde måtte settes opp etter anvisning fra oss i  
løpet av 8.5.85.

Sjekket med H. Jacobsen den 8. at avgrensing kunne skje  
med 5 meters vernesone.

U.O. 9. mai 1985



Tom H. Haraldsen

# RINGERIKE KOMMUNE

## TEKNISK SEKTOR

Universitetet i Oslo  
Oldsaksamlingen  
Fredriksgt. 2

0164 OSLO 1

OLDSAKSAMLINGEN	
Jnr. 001640	31 JUL 85
SAKSBEH. <i>AEL</i>	ARK.Nr.

Ark.nr.: 543

Vår ref.: TU/gsk Jnr.: 1859/85 Saksbeh.:

Dato: 30. juli 1985

BRUDD PÅ KULTURMINNELOVENS § 3 v/RINGERIKE KOMMUNE -  
VEIENMARKA BOLIGFELT. VEIEN, GNR. 49/1.

Deres brev av 03.06.85.

Den skade som har skjedd ved gravhaugen ved Veienmarka ungdoms-  
skole er bare å beklage. Ved klargjøring - hugging og bortkjøring  
av tømmer - på ovennevnte boligfelt er en kommet i skade for å  
ikke ta tilstrekkelig hensyn til den aktuelle gravhaug. Det  
skyldes rett og slett et arbeidsuhell, som har medført at vegeta-  
sjonen og torvdekket er blitt skadet.

Når det gjelder restaureringsarbeidet er vi enig i at det ut-  
settes inntil videre og at det utføres av Dem eller oss etter  
nærmere avtale.

Vi skal påse at det oppsettes beskyttelsesgjerde for ettertiden  
fungerer etter sin hensikt.

Teknisk sektor  
Drift- og anleggskontoret

*T. Uppstad*  
Torleiv Uppstad  
overing.

Kopi: Sektorsjefen.



UNIVERSITETETS  
OLDSAKSAMLING

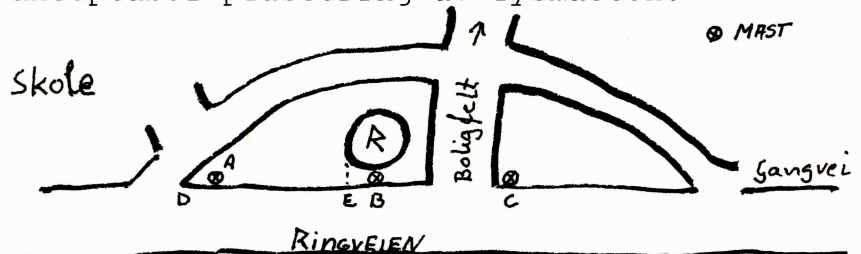
FREDERIKS GATE 2  
OSLO 1

Gårds/bruksnavn	
Veien	
G.nr./br.nr.	
49, bnr. 1	
Kommune	Fylke
Ringerike	Buskerud
Sogn	Prestegjeld
Eier/bruker, adr.	
Gjelder:	
Veien, "Veiefeltet".	
Flyfoto	Kartref.
Innber./rapport/reg. ved:	Dato
Tom H. Haraldsen	15. juni 1987.

Ringerike interkommunale El-verk retter i disse dager opp lysmaster langs Ringveien frem til Veien skole. Ledningen er lagt frem til den Ø-ligste av haugene i gravfeltet på Veien.

Oldsaksamlingen har tidligere opplyst El-verket ved Gjerstad, om at vi ikke vil akseptere at det plasseres en lysmast på angjeldende sted.

Undertegnede gjorde en fellesbefaring med Sverre Lunde 11. juni 1987 for å finne frem til en akseptabel plassering av lysmasten.




Det ble oppnådd enighet om at lysmast ved B flyttes til A. Kabelgrøften skal graves under tilsyn av arkeolog. Grøften blir ca. 60 cm dyp og 50 cm vid. Avstanden fra D-A er 5 meter og det er 19 meter mellom A og E hvor E markerer fotgrøften om gravhaugen.

El-verket kunne tenke seg lysmasten plassert som vist i C, da krysset ellers kan få dårlig lysdekning. Da det kan rettes ekstra lyskaster på mast C så ble dette ønsket frafalt.

Gårds/bruksnavn	
Veien	
G.nr./br.nr.	
49, bnr. 1	
Kommune	Fylke
Ringerike	Buskerud

Det ble klargjort at det ikke kan settes opp flere master mot Veien uten etter avtale med Oldsaksamlingen.

Oslo, 11. juni 1987.

  
Tom H. Haraldsen  
mag.art.

P.S. Det ser ille ut på gravhaugen og beplantningene er døde. Dette må tas opp med kommunen.

Ds.



UNIVERSITETETS  
OLDSAKSAMLING

FREDERIKS GATE 2  
OSLO 1

Gårds/bruksnavn	
Veien	
G.nr./br.nr.	
Gnr. 49, bnr. 1	
Kommune	Fylke
Ringerike	Buskerud
Sogn	Prestegjeld
Eier/bruker, adr.	
Gjelder:	
Undersøkelse i kabelgrøft ved den østligste haugen i gravfeltet på Veien, beliggende ved innkjørsel til Veienmarka boligfelt.	
Flyfoto	Kartref.
Innber./rapport/reg. ved:	Dato
Tom H. Haraldsen	19. juli 1987.

Undersøkelsen ble foretatt av undertegnede 19. juli 1987.

Ringerike interkommunale elektrisitetsverk var ved bygging av gätelys langs Ringveien frem til Veienmarka boligfelt kommet i skade for å planlegge oppsett av lysmast mellom gravhaugen og Ringveien, se Haraldsens innberetning av 11. juni 1987.

For hånd ble det gravet en grøft mellom punktene E og D, se kartskisse A. Grøften var 23m lang, 30cm bred og 60 cm dyp og ble lagt 50cm fra asfalttert veikant.

I stolpehullet for den nye lysmasten, ved D, ble det funnet et kull torvlag 20cm under nåværende markoverflate. Fra dette trekull-laget ble det tatt ut en prøve for radiologisk datering. Under den kullførende horisonten er det et 1 - 2 cm tykt lag med fin hvit sand. Det tegner seg imidlertid ikke noe klart definert anrikningslag i det røde sandlaget under. Det lot seg således ikke avgjøre om en her har en podsollprofil. Sandlagene over og under trekullhorisonten består av svært finkornet sand som en kunne mistenke for å være eolisk. Kull-laget fortsetter i samme tykkelse, altså 1 - 2 cm i ca. 1,5 meters lengde S langs kabelgrøften.

I kabelgrøftens søndre ende, 1m N for E, og i en lengde av 1,2m, er det et 1cm tykt utfellingslag,

Gårds/bruksnavn	
Veien	
G.nr./br.nr.	
Gnr. 49, bnr. 1	
Kommune	Fylke
Ringerike	Buskerud

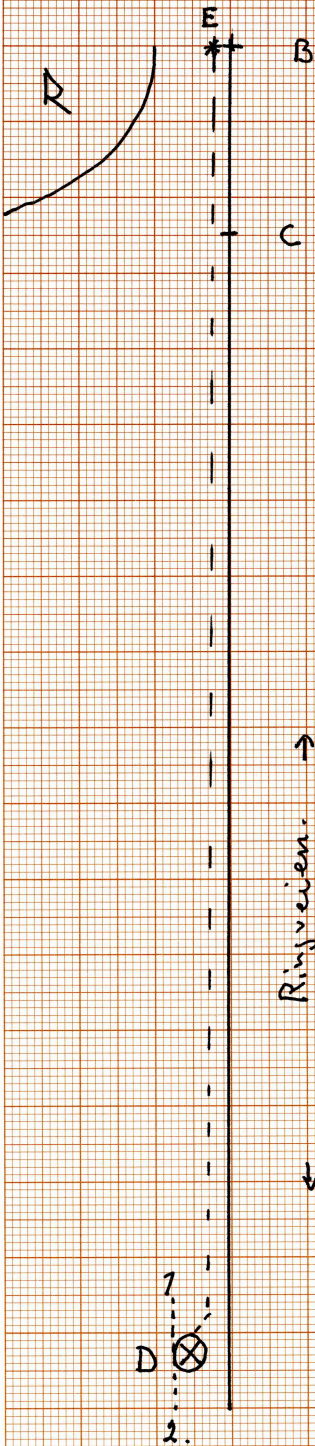
- 2 -

20cm under markoverflaten, jfr. skisse C og D. Utfellingslaget fremstår som en tynn aurehelle og består av 1mm store kvartskorn samt rund grus med tverrmål 0,5 - 1cm. Det ble ikke funnet trekkull i laget. Selve laget er kraftig rødbrunt og preget av jernutfelling. Grusen over er svært finkornet grå sand, og under grusen er det rødlig, svært finkornet sand, slik det er beskrevet ved punktet D.

  
Tom H. Haraldsen

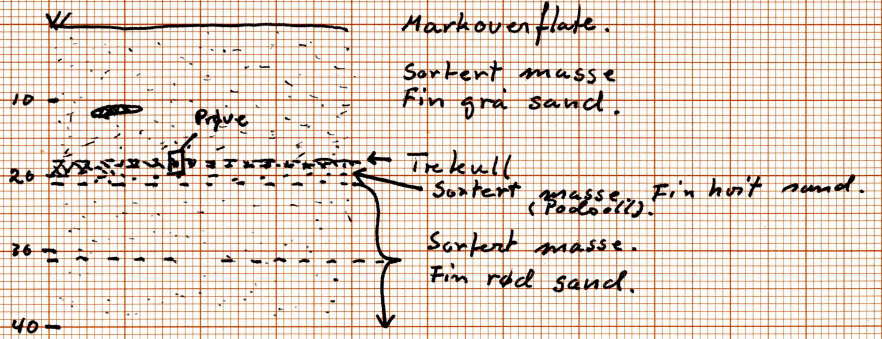
Veien Gnr. 49, Bnr. 1, Ringerike Buskerud.  
 Undersøkelse v/ T.H. Haraldsen 16. juni 1987.

A.




B.

Profil mot  $\emptyset$  gjennom stolpehullet. 1-2.  
 Målestokk 1:10

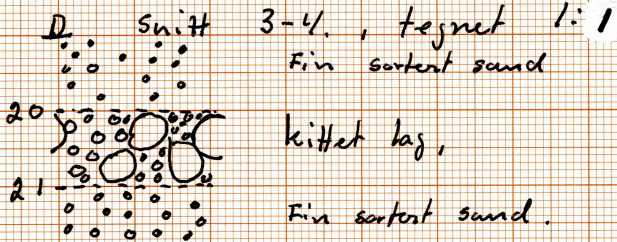


C.



Tegning 1:10

D. Snitt



Skisse.

- Grøft.
- ⊗ Lysmast
- R Gravhang.

B-D = 23 m  
 C-D = 18,2 m  
 E-B = 0,5 m

UNIVERSITETET I OSLO

OLDSAKSAMLINGEN  
FREDERIKS GATE 2, 0164 OSLO 1  
TELEFON (02) 41 63 00



UNIVERSITY MUSEUM OF  
NATIONAL ANTIQUITIES  
FREDERIKS GATE 2, 0164 OSLO 1

KOPI

Ringerike interkomm Kraftverk,  
Fossveien 7/9,  
3500 HØNEFOSS.

OSLO, 4. august 1987.

SAKSBEHANDLER:

DERES REF.:

VAR REF.: (BES OPPGITT VED SVAR) THH/gi

KABELGRØFT VED VEIENMARKA BOLIGFELT, VEIEN, GNR. 49,  
RINGERIKE KOMMUNE; BUSKERUD.

I henhold til avtale ble det 19. juli 1987 gjennomført sjakt-  
kontroll ved graving av kabelgrøft og oppsetting av lysmast  
i krysset utkjørsel Veienmarka boligfelt - Ringveien.

Ved gravearbeidene ble det gjort funn som trolig kan tilskrives  
forhistorisk aktivitet på stedet. Vi vil derfor minne om at  
det ikke må utføres terrenginngrep i dette området uten etter  
avtale med Oldsaksamlingen.

Vi vil forøvrig takke for godt samarbeid i anledning denne  
saken.

Med hilser.

Arne Emil Christensen  
bestyrer

Tom H. Haraldsen  
mag.art.