



UNIVERSITETETS
OLDSAKSAMLING

FREDERIKS GATE 2
OSLO 1

Gårds/bruksnavn Veien Øvre	
G.nr./br.nr. 49/1	
Kommune Ringerike	Fylke Buskerud
Sogn	Prestegjeld
Eier/bruker, adr.	
Gjelder: Restaurering av gravhaug, Veienmarka, Ringerike.	
Flyfoto	Kartref.
Innber./rapport/reg. ved: Liv Marit Rui	Dato 30.5.1986.

Restaurering av gravhaug på Veienmarka boligfelt.
Graving av prøvesjakter.

Bakgrunnen: for restaureringen av haugen og gravingen av prøvesjakter i området er gjentatte ødeleggelser av det eneste gjenværende, helt urørte gravminne i feltet på Veien. Universitetets Oldsaksamling har satt mye inn på at det skulle fortsette å være slik. Ringerike kommune har satt opp et gjerde rundt haugen og lovet å sørge for vedlikeholdet. Samtidig med at haugen settes i stand, skal området på S- og N-siden av haugen undersøkes med prøvesjakter for å få en avklaring på om flatmarksgravfeltet strekker seg helt bort til denne haugen.

Arbeidet ble utført av undertegnede og en grunnfagsstudent, Margit Løyland. Arbeidet utgjør i alt 10 dagsverk.

Området ble først fotografert (dias + sort/hvit nr. 20375). Deretter ble det lagt ut koordinat-system, med x-aksen pekende mot N og y-aksen mot Ø, slik at hele målefeltet ligger i NØ-kvadrant og både x- og y-verdiene er positive. Se plantegning

PRØVEGRAVNINGEN.

Det ble gravet i alt 6 sjakter, pluss området mellom sjaktene III, V og VI, og området S og SV for haugen. Sjaktene I, II og III er gravet inntil haugkanten.

Gårds/bruksnavn	
Veien Øvre	
G.nr./br.nr.	
49/1	
Kommune	Fylke
Ringerike	Buskerud

- 2 -

Sjakt I.

1m bred og vel 4m lang, strekker seg fra 9-10y, 8-12x. Etter fjerning av torven ble sjakten renset med graveskje. Under torven kun gul steril sand. Intet spor av kulturlag eller flatmarksgraver.

Sjakt II.

1,5m bred og vel 5m lang, strekker seg fra 12-13,4y, 7,5-12,5x. Torven fjernet. Heller ikke her annet enn gul steril sand under torven. Intet spor av kulturlag eller flatmarksgraver.

Sjakt III.

1m bred og 6,5m lang, strekker seg fra 6-7y, 5x-13x. Torven ble fjernet. Gravet inntil haugkanten, i fotgrøfta. Mellom 7,5x og 8,7x var det et område med et sotaktig og fett leirholdig grått lag, 0,5-2cm tykt. Intet spor av flatmarksgraver.

Sjakt IV.

1m bred og 4,5m lang, strekker seg fra 4-5y, 8,5-13x. Ved fjerning av torven støtte en på det samme grå laget som nevnt ovenfor i den sydligste del av sjakten, 0,2-0,5m x 1m. Ellers i sjakten kun gul steril sand. Heller ikke her flatmarksgraver.

Sjakt V.

1m bred og 4,8m lang. Strekker seg fra 7,5-8,5x og fra 1,2-6y. Avtorvet. Lengst i V i et lite område 0,1-0,6 x 1m med det grå ovennevnte lag, 0,5-1cm tykt, lengst i Ø, 2 x 1m, 1-4cm tykt grått lag også her. Spredte kullflekker i laget. Ikke spor av flatmarksgraver.

Sjakt VI.

1m bred og 2m lang. Strekker seg fra 3-4y og fra 5,5x til 7,5x. Avtorvet. Hele sjakten dekket av grått ovennevnte lag, bortsett fra i S, hvor området er ødelagt av en moderne grøft (vannledningstrasé) som går helt inn til haugkanten og har ødelagt fotgrøften, men selve haugen er urørt. Spredte kullflekker i det grå laget, tykkelse 1-3cm. Ingen spor av flatmarksgraver.

Området mellom sjaktene III, V og VI ble også avtorvet og renset. Grått lag over det meste av området (se plantegning), men i S er området ødelagt av moderne grøft.

Gårds/bruksnavn	
Veien Øvre	
G.nr./br.nr.	
49/1	
Kommune	Fylke
Ringerike	Buskerud

Det synes imidlertid som om sentrum for laget ligger i den østlige del av sjakt V, da det her er tykkest, opptil 4cm tykt. Ellers er lagets tykkelse varierende fra 0,5-3cm, hovedsakelig knapt 1cm tykt.

Videre ble området S for haugen rensset. Her var torven fjernet. Det fremkom imidlertid ikke annet enn gul sand over hele dette området, ikke spor av hverken kulturlag eller flatmarksgraver. Feltet ble tegnet og fotografert (dias film nr. 8349 og 8350, og sort/hvit film nr. 20375). Deretter ble sjaktene gjenfylt og torven lagt på plass.

RESTAURERING AV HAUGEN.

Skader på haugen:

- 1) Ifølge innberetning fra Per Hernæs (16/5.84) er det i V-kant av haugen kjørt med anleggs- maskin og overflaten er her trykket ca. 10cm ned. Likeledes er fotgrøfta ødelagt i S og SV, og
- 2) ifølge notat fra Tom Haraldsen (9/5.85) er trærne på haugen og i området rundt hugget, og det er kjørt med tyngre skogsmaskiner over haugen, slik at haugen er blitt flat i toppen og nedtrykket, med enkelte overflatesår.

Hensikten med restaureringen var å få satt haugen i stand, slik at den framstår slik den var før skadene ble påført.

Ringerike kommune sørget for et billass med matjord og 3 furutrær. Jorden ble fordelt over haugen med hovedtyngden av jorden på toppen og i V, hvor haugen var trykket ned. 3 furutrær ble plantet på haugen. Likeledes ble fotgrøfta restaurert, slik at den kom tydelig fram rundt hele haugen. Haugen ble gjort rundere i toppen, og fotgrøften i V og SV og S ble gravet noe dypere, slik at den ble tydelig rundt hele haugen.

Etter ferdig restaurering ble området fotografert.

Liv Marit Rui

Liv Marit Rui

Gårds/bruksnavn Veien Øvre	
G.nr./br.nr. 49/1	
Kommune Ringerike	Fylke Buskerud

-4-

FUNNLISTE

Aksesjonsnr. 86/162.

- 1) Jordprøve av skravert lag på plantegning.
- 2) Kullprøve av " " " "

Gårds/bruksnavn 1) Veien Øvre	
G.nr./br.nr. 49/1	
Kommune Ringerike	Fylke Buskerud

FOTOLISTE

FILM NR. 8350
DIAS

Nr.	Dato	Hvor	Hva.
1	290586	Veienmarka Ringerike Buskerud.	Prøvesjakter ved gravhaug fornminne nr.F66 426 804-R2 Oversikt over området med grått leirholdig lag. inneholdende fet og sotholdig masse. Spredte kullflekker. Mot NV.
2	"	"	" "
3	"	"	Nærbilde av samme område mot N.
4	"	"	Samme mot Ø.
5	"	"	Oversikt. Mot S.
6	"	"	Nærbilde. Mot S.
7	"	"	Oversikt. Mot Ø.
8	300586	"	Ferdig restaurert gravhaug. Mot SØ
9	"	"	" "
15	040686	"	" "
16	"	"	" "

Gårds/bruksnavn Veien, Øvre	
G.nr./br.nr. 49/1	
Kommune Ringerike	Fylke Buskerud

- 6 -

FOTOLISTE.

SORT/HVIT FILM NR. 20375

Nr.	Dato	Hvor	Hva
20	260586	Veienmarka Ringerike Buskerud	Gravhaug. Restaureres Oversikt før utbedring Mot SØ
21	"		" "
22	"		Sjakt I Mot N
23	"		Sjakt II "
24	270586		Sjakt III og IV Mot NV
25	"		Sjakt IV, V og VI + området mellom sjakt III og VI mot NV
26	280586		Oversikt over sjakter Mot Ø.
27	"		" "
28	290586		Nærbilde av området rundt 5y7x (området mellom sjakt V og VI) Mot S.
30	"		Oversikt over området mellom sjakt V og VI Mot N.
32	300586		Oversikt over det utgrave området. Mot Ø.

Gårds/bruksnavn Veien, Øvre	
G.nr./br.nr. 49/1	
Kommune Ringerike	Fylke Buskerud

- 7-

FOTOLISTE.

FILM NR. 8349

DIAS

28	260586	Veienmarka Gravhaug før restaurering Ringerike Mot SØ Buskerud
29	"	" "
30	"	Sjakt I og II. Mot N.
31	270586	Sjakt III og IV. Mot NV
32	"	Sjaktene IV, V og VI, pluss området mellom sjaktene III og VI. Mot NV.
33	280586	Oversikt sjakter mot NV
34	"	Oversikt området SV for haugen. Mot V.
35	290586	Oversikt alle sjakter. Mot Ø.
36	"	" "
37	"	" "

Gårds/bruksnavn Veien, Øvre	
G.nr./br.nr. 49/1	
Kommune Ringerike	Fylke Buskerud

NOTAT

til topografisk arkiv

angående fornminne F 66 426 804 - R2 på
Veien/Bråten gravfeltet, gnr. 49/1, Veienmarka
boligfelt, Ringerike kommune, Buskerud.

I sommer, da jeg holdt på med de arkeologiske
utgravningene på Veien Øvre for Vegplanavdelingen,
kjørte jeg forbi ovennevnte fornminne en rekke
ganger. Jeg observerte at de 3 furutrær som jeg
plantet i våres i forbindelse med restaureringen
av haugen var blitt helt brune, og synes døde
eller døende, grunnet langvarig tørkeperiode.

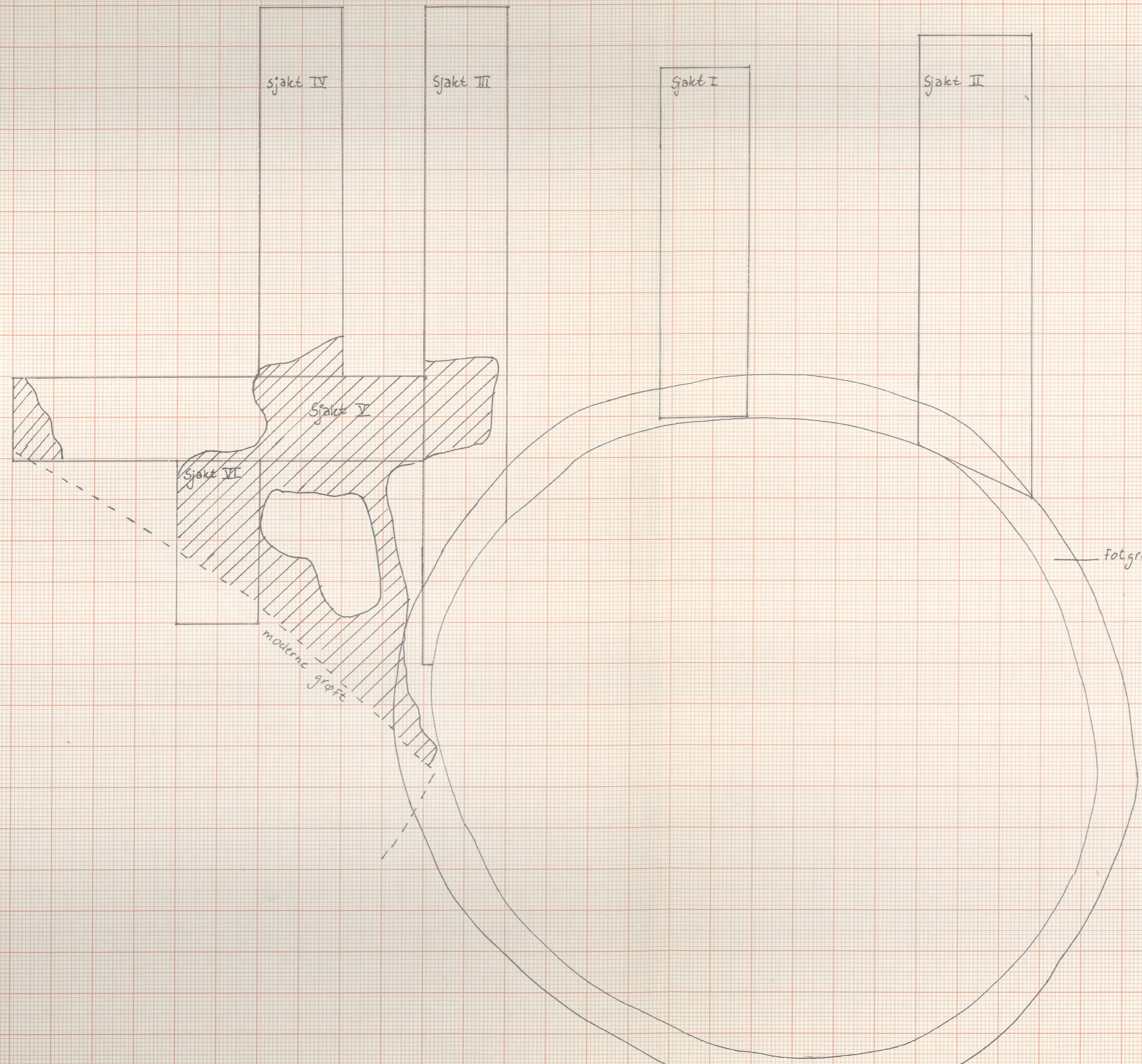
U.O. 30.9.1986

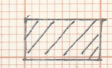
Liv Marit Rui

Liv Marit Rui


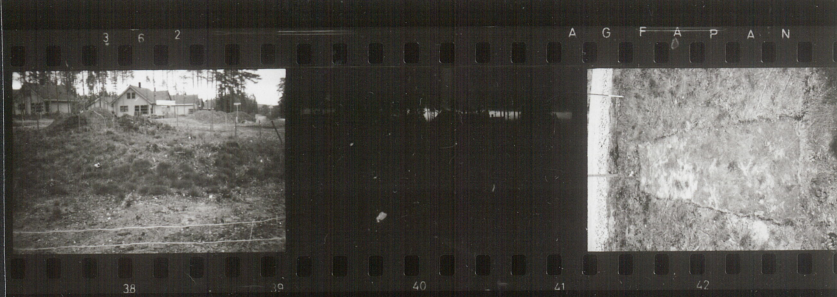
13x +
12x +
11x +
10x +
9x +
8x +
7x +
6x +
5x +
4x +
3x +
2x +
1x +
0x +
0y +

1y + 2y + 3y + 4y + 5y + 6y + 7y + 8y + 9y + 10y + 11y + 12y + 13y + 14y + 15y



 - fet, leirholdig grått lag med søt og spredte kullflekker.

VEIENMARKA, RINGERIKE
GRAVHAUG
DATO : 26.05.86
MÅL : 1:50
SIGN : Liv Marit Røi



20375