

Sak

Kabelgrøft - Veilys. Veier 9 nr 48

Ringerike Buskerud

Dok.nr.	Dato	Dokument (type, tittel)	Merknader
			1988



UNIVERSITETETS
OLDSAKSAMLING

FREDERIKS GATE 2
OSLO 1

Gårds/bruksnavn Veien	
G.nr./br.nr.	
Kommune Ringerike	Fylke Buskerud
Sogn	Prestegjeld
Eier/bruker, adr.	
Gjelder:	
Flyfoto	Kartref.
Innber./rapport/reg. ved: Tom H. Haraldsen	Dato 27. mai 1988

Undertegnede gjorde en befaring til Veien sammen med Lunde ved Ringerike interkommunale El-verk 27. mai 1988. De planlegger å sette opp gatelys langs hele Ringveien inneværende år. Disse planer vil få konsekvenser for Veien-feltet, og kan komme til å berøre fornminner på Veienmoen. Oppsetting av gatelys er begrunnet av den store befolkningen i området, og den betydelige trafikk det etterhånden er blitt langs Ringveien.

Områdene ved Veien - Bråten er ikke regulert, mens derimot områdene på Veienmoen er regulert. På bakgrunn av de funn og de fornminner som finnes i områdene, kom vi frem til følgende handlingsmønster:

- a. El-verket sender melding til U.O. om oppsetting av stolper til gatelys langs Ringsveien sørover fra Veienmarka II. Oldsaksamlingen får selv ta stilling til om man vil ha en person til å følge gravearbeidene. De berørte områder er regulert gjennom stadfestede reguleringsplaner.

Det er gjort endel funn i disse områdene, jfr. innberetninger v/Harald Jacobsen, Per Hernæs og Tom Haraldsen. Etter mitt skjønn er sjangsene for at en skal påtreffe levninger fra førhistorisk tid så store at utgravning av stolpehull samt sjakting for jordkabler bør følges av arkeolog.

- b. Vedrørende den nordre del av traséen. Her kan El-verket foreslå for Oldsaksamlingen at det

Gårds/bruksnavn	
Veien	
G.nr./br.nr.	
Kommune	Fylke
Ringerike	Buskerud

- 2 -

legges jordkabel i eksisterende kabelgrøft langs Ringveiens vestsida, og at det settes opp slanke stålmaster. Det er i tilfelle en klar forutsetning at U.O. klarer mastefester og kontrollerer gravningene.

Forslag b fremkom som en følge av at El-verket hadde planlagt oppsetting av trestolper, og fremføring av El-forsyning til lysene ved luftledning. I henhold til denne planen, ville det bli nødvendig å hugge og renske opp en linjetrasé. Løsningen ville få konsekvenser for vegetasjonsskjermen mellom veikant og selve gravfeltet på Veien-Bråten.


Lunde ble gjort oppmerksom på at Oldsaksamlingen kan komme til å motsette seg oppsetting av master på vestsiden av Ringveien, for den saks skyld også forbi gravfeltet. Løsning i henhold til forslag b er altså hva jeg anser som den mest skånsomme og selvfølgelig ikke bindende for U.O.. Ringerike interkommunale El-verk ønsker å få gjennomført disse arbeidene før sommerferien. Lunde ble orientert om at vi ikke vil være i stand til å utføre nevnte arbeider innenfor en så kort tidsmargin, Da tiltakene også vil berøre gravfeltet på Veien- Bråten kan det tenkes at U.O. ikke vil kunne ta stilling til saken før etter sommerferien.

Øvre Kjelsrudstuen 27. mai 1988.


Tom H. Haraldsen

**RINGERIKE
INTERKOMMUNALE
KRAFTVERK**

Oldsaksamlingen,
Fredriksgt. 2,
0164 OSLO 1.



Telefon (067) 22244

Postboks 265

3501 Hønefoss

Bankgiro 2335 09 08900

Postgiro 552 90 03

Deres ref.:

Vår ref.: SL/ed
J.nr. 1394/88.
Ark. 477.1

Dato, 30. mai 1988.

VEDR: VEIBELYSNING - VEIEN BARNEHAGE/VEIGIN BOLIGFELT (RINGVEIEN).

Vi viser til befaring sammen med Deres mag. art. Tom H. Haraldsen 27. d.m. angående ovennevnte veilysanlegg.

Veilysanlegget er tenkt utført som kabelanlegg med stålrørsmaster l.p.h. = 8,0 m.

/: Eksisterende kabelgrøft (trasé) skal benyttes, ref. vedlagte kart. Det graves ny grøft videre langs Ringveien frem til siste veilyspunkt, ref. kart. Dybde på grøft ca. 60 - 70 cm, dybde for prefabrikerte betongfundamenter 90 cm. Antall veilyspunkt er 11 stk., hvorav 2 stk. monteres på bestående trestolper og 9 stk., som nevnt ovenfor, monteres på stålrørsmaster.

/: Vi skal også bygge veily fra krysset Høybyveien/Ringveien ned til Skjæringsbrua. Dette utføres som kabelanlegg med stålrørsmaster l.p.h. = 8,0 m. Se vedlagte kart.

Vi er kjent med at det i området på motsatt side av kabeltrasé er gjort funn av forhistorisk aktivitet. Mag. art. Tom H. Haraldsen har besikttet også denne traseen.

Vi ønsker å igangsette arbeidet så snart som mulig, og imøteser Deres uttalelse med interesse.

RINGERIKE INTERKOMMUNALE KRAFTVERK
Asmund Kjelstad
SJEFINGENIØR

M. Gjerstad
M. Gjerstad
Avd.ing.

Saksbehandler: Avd.ing. Sverre Lunde.

Vedlegg.



UNIVERSITETETS
OLDSAKSAMLING

FREDERIKS GATE 2
OSLO 1

Gårds/bruksnavn Veien/Bråten	
G.nr./br.nr.	
Kommune Ringerik	Fylke Buskerud
Sogn	Prestegjeld
Eier/bruker, adr.	
Gjelder: Veien/Bråten	
Flyfoto	Kartref.
Innber./rapport/reg. ved: Tom H. Haraldsen	Dato 1. juni 1988.

Den planlagte oppsetting av gatebelysning forbi fornminnefeltet på Veien/Bråten fremtvinges av befolkningsøkningen i området. Øket trafikk etc. i området vil også medføre krav om bygging av gang/sykkelvei og opprustning av eksisterende vei. Vi må også regne med at krysset Ringveien/Hallingdalsveien, som er direkte trafikkfarlig, vil bli krevet ombygget. Disse tiltak som kommer som en følge av bygging av Veienmarka skole og utbygging av boligfeltene i Veienmarka, vil få konsekvenser for vernet av fornminnene i Veien/Bråtenområdet.

Den gang Harald Jacobsen arbeidet med forslaget til verneplan for Veien/Bråten påpekte jeg disse forhold foran, og foreslo den gang at en foretok en trafikksanering slik at veien forbi Veien/Bråten stenges for biltrafikk. Jeg tror imidlertid at disse momenter ikke ble tatt med i planen da det ble ansett som altfor arbeidskrevende å finne en løsning på dem.

Da fredningsplanen ennå ikke er kommet videre fra Miljøverndepartementet, ser jeg det som naturlig at disse forhold nå tas opp og innarbeides i forhold til verneforslaget eller at Oldsaksamlingen reiser et konkret krav ovenfor Ringerike kommune om at det skal utarbeides reguleringsplaner som behandler trafikkforholdene i området. Dersom dette ikke skjer er jeg redd for at utviklingen i området vil finne sine løsninger uten at det tas tilstrekkelig hensyn til de store verneinteressene i området.

Oslo, 1. juni 1988.

Tom H. Haraldsen
mag.art.

Ringerike interkommunale
kraftverk,
Postboks 265,
3501 Hønefoss.

31. august 1988.

1521/88 AEC/mh

VEIBELYSNING VEIEN BARNEHAGE/VEIGIN BOLIGFELT

Deres brev av 30. mai 1988. med bilag.

Det vises til befaring med deltagelse fra El-verket og Oldsaksamlingens representant Tom Haraldsen. Oldsaksamlingen aksepterer de foreslåtte løsninger på følgende vilkår: All graving må overvåkes av Oldsaksamlingen, og vi må få anledning til å gjennomføre supplerende undersøkelser dersom det skulle komme funn i eller i kanten av grøften. Dette kan best gjøres ved at grøftetraséen avtorves i passende dybde og undersøkes. Etter dette kan den flygis for videre gravning, oppsetting av stolper etc. Vi ber om at det tas kontakt for avtale om et passende tidspunkt for gjennomføringen av arbeidet.

Arne Emil Christensen
leder for Oldsaksamlingens
fornminneavdeling

INNBERETNING ANGÅENDE KABELGRØFT
VED VEIEN, RINGERIKE K.,
BUSKERUD.

Registreringen er foretatt av Ove Olstad og Margrete Simonsen
12.09.88.

Bakgrunnen for dette arbeid var at El-verket skulle legge
kabel, for så å sette opp gatelys langs Ringveien.

Beskrivelse av grøft. Kabelgrøftas lengde var ca 500m, her
skulle det settes opp 10 lyktestolper. Grøfta strekker seg
fra krysset ved Veien barnehage til første veikryss etter
Veienmarka Ungdomskole. Største del av grøfta gikk i gammel
kabelgrøft. Se stiplet linje på vedlagt kart. Grøftas dybde
var ca 50-60cm, bredde ca 50cm. Der hvor stolpene skulle settes
ble det gravd ut til ca 1m fra veien.

(Grøfta går bare gjennom det første av foreliggende kart.
Det andre kartet, ned til krysset Ringveien-Høybyveien viser
eksisterende gatebelysning.)

Fremgangsmåte. Den delen av grøfta som ikke var gravd tidligere
dvs. forbi gravfeltet, på motsatt side av Veienmarka
Ungdomskole, ble gravd slik at matjordlaget først ble fjernet
for å se etter kulturspor. Det ble enkelte steder så gått over
med krafse eller graveskje.

Den gamle grøfta ble gravd i ett, her fulgte vi med gravingen
for å se om det var rester etter kokegroper, flatmarksgraver
eller liknende som var blitt snittet tidligere. Massen ble

også til en viss grad sjekket for funn.

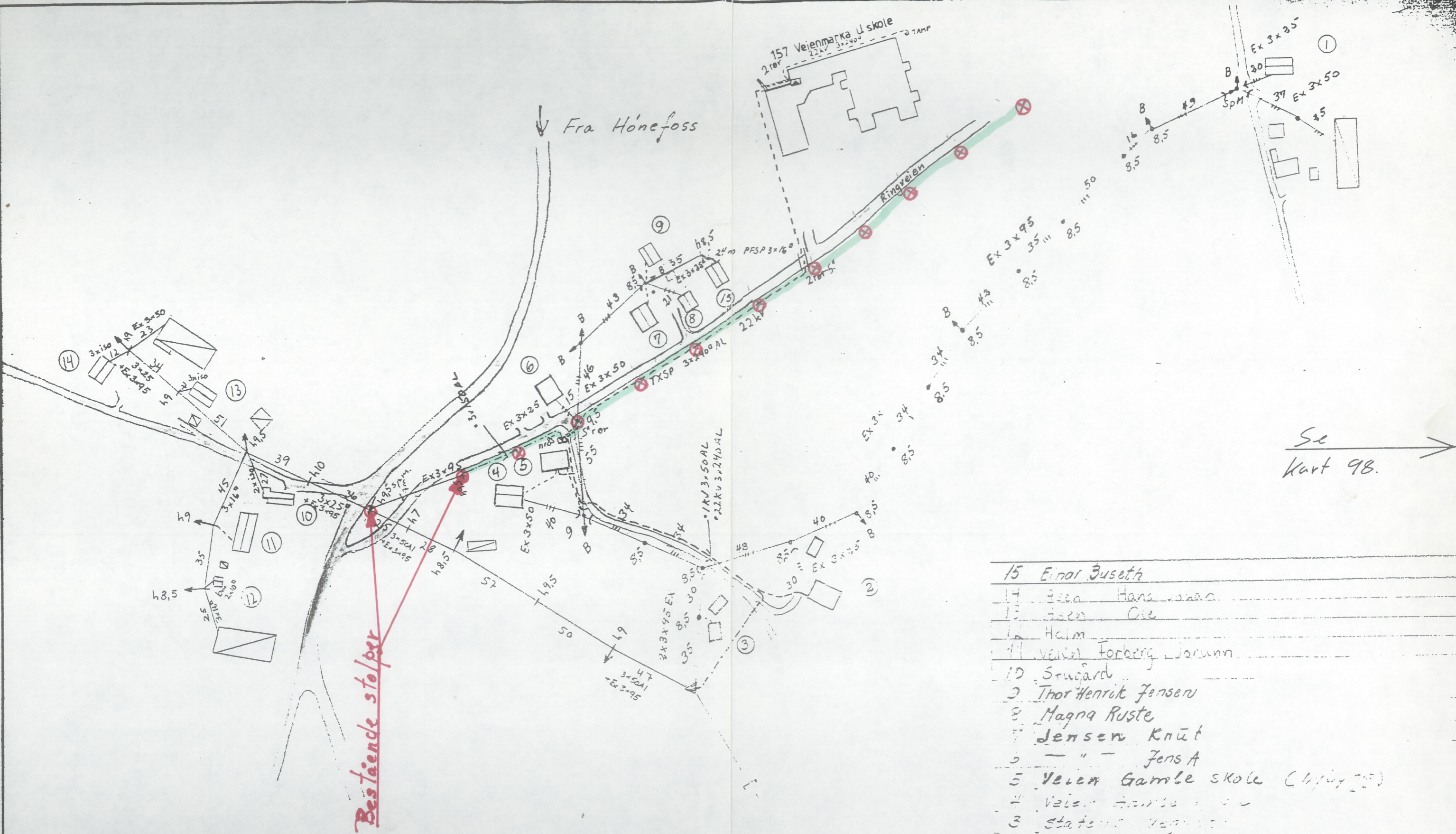
Resultater. Det kunne ikke påvises rester etter forhistoriske aktiviteter i grøfta.

Margrete Simonsen

15.09.88



Kabelgrøft
 Lampepkt.



Bestående stopper

Kabelgrøft
Lampepkt.

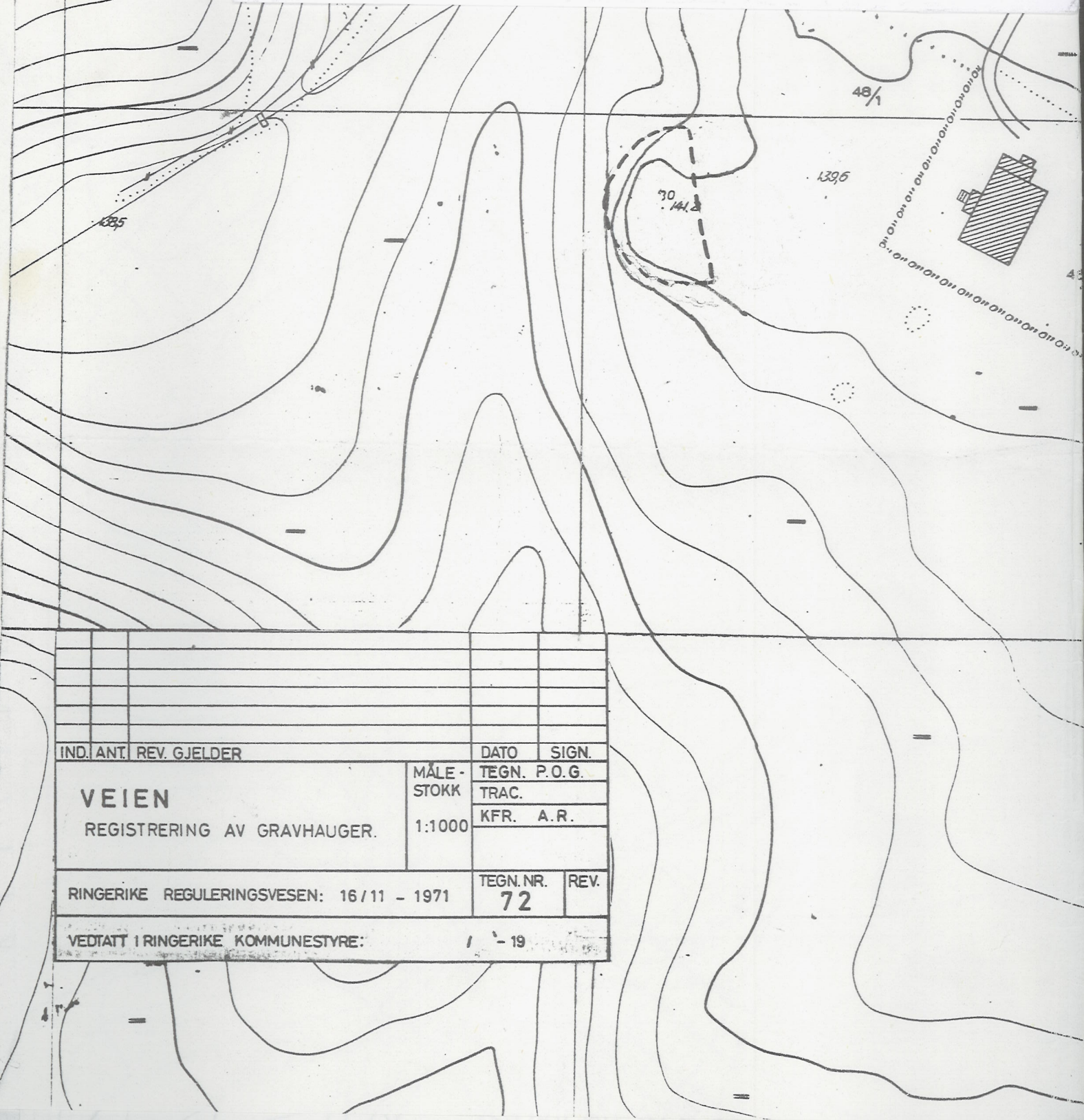
- 15 Einar Busetz
- 14 Eien Hans Johan
- 13 Eien Ole
- 12 Halm
- 11 Veien Forberg Jorunn
- 10 Stugård
- 9 Thor Henrik Jensen
- 8 Magna Ruste
- 7 Jensen Knut
- 6 " " Jens A
- 5 Veien Gamle skole (1964)
- 4 Veien gamle skole
- 3 statens vegvesen
- 2
- 1

A-03 VEIEN SKOLE. FELTEN	Målestokk	Tegn. A-3	1:2000
	Trac.	Kfr.	
Erstatning for:		3168	
+ Trafo 85 Veien Skole + Trafo 157 Veienmarka U skole		Erstattet av:	

Dette dokumentet har et for stort format til å kunne skannes i sin helhet.

For innsyn ta kontakt med arkivet ved Kulturhistorisk museum:

postmottak@khm.uio.no



IND. ANT.	REV. GJELDER		DATO	SIGN.
VEIEN		MÅLE - STOKK	TEGN. P.O.G.	
REGISTRERING AV GRAVHAUGER.		1:1000	TRAC.	
			KFR. A.R.	
RINGERIKE REGULERINGSVESEN: 16 / 11 - 1971			TEGN. NR.	REV.
			72	
VEDTATT I RINGERIKE KOMMUNESTYRE:			1	19