

Sak

VERNEPLAN FOR VEIENGRAVFELTET, RINGERIKE K. BUSKERUD.

Dok.nr.	Dato	Dokument (type, tittel)	Merknader
17.		Notat om verneplan for Veiengravfeltet.	
18.	06.12.84	Liste over berørte grunneiere på Veiengravfeltet.	
19.	05.12.84	Referat fra møte mellom U.O. og Statens Vei- vesen i Buskerud om Veiengravfeltet.	
20.	15.01.85	Referat fra møte mellom grunneier Jorunn Veien Forberg om verneplan for Veiengravfeltet.	
21.	15.01.85	Referat fra møte mellom Ringerike inter kom. everk og U.O. om fjerning av lavspendtlinjler over gravfeltet.	
22.	15.01.85	Referat av møte mellom grunneier Asle Oppen og U.O. om verneplan for Veiengravfeltet.	
23.	16.01.85	Referat av møte mellom Buskerud fylkeskommune, Fylkeskonservatoren i Buskerud og U.O. om en verneplan for Veiengravfeltet.	
24.		Kart over planlagt ny trasé for E-68 forbi gravfeltet.	
25.		Kart over vannledningstraségjennom sørdelen av gravfeltet.	
26		Kart over ny bebyggelse øst for gravfeltet.	
27.		Kart over dreneringsgrøfter vest for gravfeltet.	
28		Kart over planlagt boligfelt sørøst for gravfeltet.	
29.	09.03.85	Avisutklipp fra Ringerikes blad.	
30.	15.03.85	Avisutklipp fra Ringerikes blad.	
31.	21.03.85	Brev fra U.O. til Vegsjefen i Buskerud om flytt- ing av Veistasjonen på Veien.	

GRUNNEIERE:

- Gnr.49/4 Jorunn Veien Forberg, Veien,
3500 Hønefoss.
- Gnr.48/3 Ringerike kommune, Osloveien,
3500 Hønefoss.
- Gnr.48/1 Asle Oppen, Oppen gård,
3500 Hønefoss
- Gnr.48/4 Leif Øverby, Veien gamle,
3500 Hønefoss
- Gnr.47/5 Engebret Aasen, Branndalen, 3500
Hønefoss
- Gnr.49/58 Jens A. Jensen, Furulund ,Veien,
3500 Hønefoss

6/12-84
for [illegible]
Bitt Eversen

Referat fra møte mellom Universitetets Oldsaksamling og Statens Veivesen i Buskerud om Veien - Bråten gravfeltet, Ringerike kommune, Buskerud, den 4.12.1984.

I forbindelse med utarbeidelsen av en verneplan for Veien - Bråten gravfeltet ble det den 4.12.84 avholdt et møte mellom U.O. og Statens Veivesen. Møtet ble holdt på Statens Veivesens veistasjon på Veien. Tilstede fra Statens Veivesen i Buskerud var avd.ing. S. Sønju, fra U.O. deltok konservator H. Braathen og undertegnede. Møtet ble avholdt etter ønske fra U.O. for å diskutere følgende saker:

- 1. Krav om en snarest mulig fjerning av veistasjonen på Veien.
- 2. Fjerning av matjord-depotet nord for gravfeltet.
- 3. Veivesenets fremdriftsplan for parsell 4 på E-68 (ny omkjøringsvei rundt Hønefoss fra Veien til Nymoen).

Pkt.1. Utgangspunkt for kravet om at veistasjonen blir fjernet snarest mulig, er at den ble oppført i 1976 uten at Oldsaksamlingen var blitt sendt saken til uttalelse. En slik søknad ville blitt avslått fordi stasjonen er lagt innenfor begrensninglinjen rundt gravfeltet.

Sønju beklaget feil saksgang og forklarte at stasjonen var oppsatt i forbindelse med byggingen av ny E-68 trasé fra Ringerike sykehus til Veien, og den planlagte traséen fra Veien til Nymoen.

Traséen fra Ringerike sykehus til Veien er nå ferdig, og det vil bli et opphold i anleggsdriften på ca. 2 år før arbeidet med traséen Veien - Nymoen blir påbegynt. Arbeidet med den nye traséen vil ikke være ferdig før etter 1990. I mellomtiden vil stasjonen stå ubenyttet.

Fra U.O.'s side ble det påpekt at det ville være uakseptabelt at stasjonen ble stående inne på feltet frem til ca. 1990. Etter en kortere diskusjon ble det enighet om at Veivesenet i nært fremtid finner fram til et alternativt område, der veistasjonen kan plasseres. Etter at stasjonen er fjernet skal grusen på den nordlige delen av området skrapes av og tildekkes med matjord. Sør delen av området, ut mot gårdsveien til Bråten, opparbeides til parkeringsplass for besøkende til feltet. Arbeidet med fjerning av grus og opparbeiding av parkeringsplass følges av en arkeolog.

Pkt.2. Sønju opplyste at matjorddepotet nord for feltet skal brukes til arondering ved og rundt det planlagte krysset mellom gamle Rv. 7 fra Hønefoss og ny trasé for E-68.

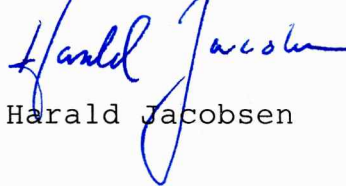
Depotet er formet som en stor haug og er skjemmende for feltet der det nå ligger, men det synes vanskelig å finne en alternativ plassering. Muligheten av å midlertidig fordele jorda utover jordet nord for feltet ble diskutert, men denne løsningen kan skade fornminner under flat mark når jorda skal skrapes av.

Det ble derfor enighet om at depotet forblir liggende på sitt nåværende sted inntil krysset mellom gamle Rv. 7 og ny E-68 er ferdig. I og med at depotet ligger helt inntil en gravhaug må bortkjøringen følges av en arkeolog.

Pkt.3. Sønju meddelte at det var oppstått endel endringer når det gjalt utformingen av den planlagte traséen fra Veien til Nymoen i forhold til det utkastet U.O. hadde til uttalelse i 1980. Særlig gjalt endringene området Veien og Hallumsdalen. Disse endringene vil berøre cropmarks på jordene vest og nord for Veien øvre, gnr. 49/4. De reviderte planene vil bli oversendt U.O. til uttalelse.

Sønju stilte seg positiv til en eventuell prøvegravning av de aktuelle områdene i 1985.

Oslo. 5.12.1984



Harald Jacobsen



UNIVERSITETETS
OLDSAKSAMLING

FREDERIKS GATE 2
OSLO 1

Gårds/bruksnavn	
G.nr./br.nr.	
Kommune RINGERIKE	Fylke BUSKERUD
Sogn NORDERHOV	Prestegjeld NORDERHOV
Eier/bruker, adr. Jorunn Veien Forberg, Veien, 3500 Hønefoss	
Gjelder: PRESENTASJON AV VERNEPLAN FOR VEIEN- GRAVFELTET FOR GRUNNEIER.	
Flyfoto	Kartref. Utsnitt av Ringerike reg.vesen tegn.nr.72.
Innber./rapport/reg. ved: Harald Jacobsen	Dato 15.01.85

I forbindelse med planene om en utvidet verneplan for Veiengravfeltet ble grunneieren på Øvre Veien g.nr.49/4 presentert for planene. Grunneieren var ikke negativt innstilt til et eventuelt innkjøp av de synlige delene av gravfeltet på eien-
dommen. Holdningen til en klausulering av jordet mellom gravfeltet og gamle rv.7 ble også positivt mottatt.

I nordkanten av gravfeltet har grunneier et redskapshus. Dette ønsket grunneier å fortsatt ha adgang til å bruke. Jeg meddelte at det var ønskelig at dette redskapshuset ble sanert så snart som mulig, men ga også uttrykk for at det her kunne bli snakk om en overgangsordning. Denne ordningen bør ta sikte på enten å fastsette nedrivningsdato eller at huset fjernes når det ikke lenger er i en slik forfattning at det kan brukes til å oppevare redskaper i. Huset er i alle-
rede i en dårlig forfattning og kan neppe brukes i særlig mange år dersom det ikke investeres penger i vedlikehold.

Grunneier ble innformert om at det i løpet av våren kan bli holdt et forhåndsskjønn over de delene av gravfeltet som det er ønskelig å kjøpe inn.

Oslo 15.01.85.

Harald Jacobsen



UNIVERSITETETS
OLDSAKSAMLING
FREDERIKS GATE 2
OSLO 1

Gårds/bruksnavn	
G.nr./br.nr.	
Kommune RINGERIKE	Fylke BUSKERUD
Sogn NORDERHOV	Prestegjeld NORDERHOV
Eier/bruker, adr. .	
Gjelder: Referat fra samtale med overingenør Gjerstad i Ringerike interkom.everk om fjerning av lavspenlinjer over Veiengravfeltet.	
Flyfoto	Kartref. Utsnitt av Ringerike reg.vesen tegn.nr.72.
Innber./rapport/reg. ved: Harald Jacobsen	Dato 15.01.85

Møtet ble holdt i Ringerike interkommunale everks bygning i Hønefoss den 14.01.85. Tilstede var overingeniør Gjerstad og undertegnede.

Everker ble orientert om planene for en ny verneplan for Veiengravfeltet. I sammenheng med disse planene er det et stekt ønske om å få sanert lavspenlinjene over gravfeltet.

Jeg referert til den muntlige avtalen som ble inngått mellom meg og overingeniør Solem om sanering av linjen mellom Bråten g.nr. 48/4 og fylkesvei 170. Gjerstad meddelte at denne linjen kunne fjernes.

Linjen mellom trafoen nordvest for Veien veistasjon og Veien gamle skole var allerede tatt ut at drift og det gjenstår her bare å fjerne stolpene.

Linjen fra Bråten g.nr.48/4 til Brandalen g.nr.47/5 ser også ut til å kunne fjernes forholdsvis raskt(1-2 år). Denne linjen vil da bli koblet til det nye boligfeltet Veienmarka og kan legges i kabel utenfor gravfeltet på dets sydside.

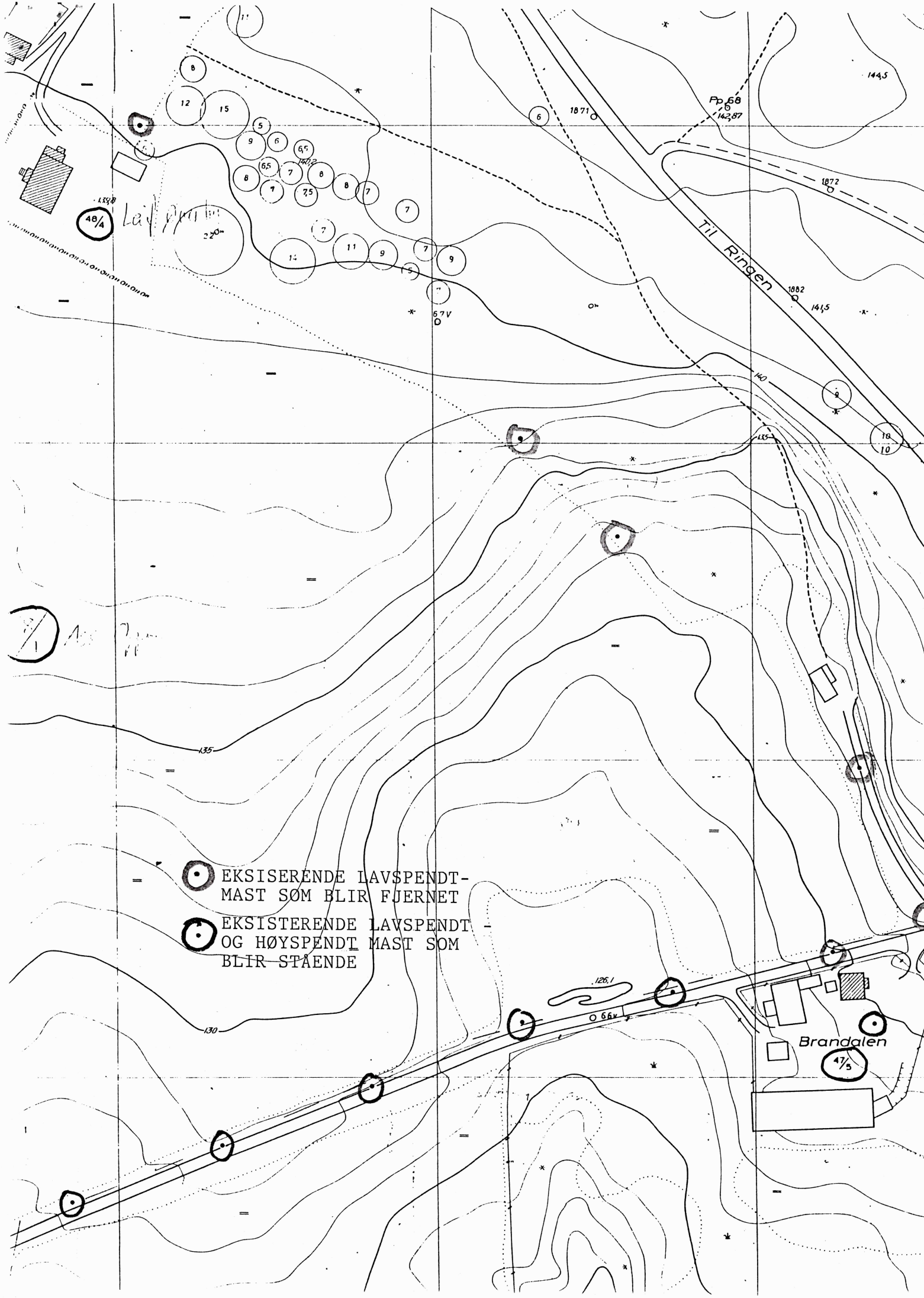
Den gamle trafoen nord for Veien veistasjon vil også bli fjernet i nær fremtid. Denne trafoen er fra ca.1918 og everket ønsker å plassere den i et lite museum de har under opparbeidelse.

Alle linjespen over feltet ser med dette ut til å kunne bli fjernet i løpet av en 2 års periode. I ytterkanten av feltet vil to master bli stående i overskuelig fremtid, dersom ikke Oldsaksamlingen selv bekoster omlegging av disse linjene: Trafoen nord for Veien veistasjon og lavspen masten i østenden av jordet som deler feltet i to.

Ingen av disse to mastene er av en slik størrelse eller utforming at de vil virke skjemmende på feltet.

Oslo 15.01.85

Harald Jacobsen



○ EKSISERENDE LAVSPENDT-
MAST SOM BLIR FJERNET

○ EKSISTERENDE LAVSPENDT
OG HØYSPENDT MAST SOM
BLIR STÅENDE



UNIVERSITETETS
OLDSAKSAMLING

FREDERIKS GATE 2
OSLO 1

Gårds/bruksnavn	
G.nr./br.nr.	
Kommune RINGERIKE	Fylke BUSKERUD
Sogn NORDERHOV	Prestegjeld NORDERHOV
Eier/bruker, adr. Asle Oppen, Oppen, 3500 Hønefoss	
Gjelder PRESENTASJON AV VERNEPLAN FOR VEIEN- GRAVFELTET FOR GRUNEIER.	
Flyfoto	Kartref. Utsnitt av Ringe- rike reg.vesen tegn.nr. 72.
Innber./rapport/reg. ved: Harald Jacobsen	Dato 15.01.85

I forbindelse med planene om en utvidet verneplan for Veiengravfeltet ble grunneieren på Oppen g.nr.48/1 presentert for planene den 14.01.85.

Grunneieren ønsker i utgangspunktet å bevare den nåværende eiendomsstrukturen, men har stor forståelse for Oldsaksamlingens ønsker om et innkjøp av feltet. Størst er konflikten når det gjelder jordet som deler gravfeltet i to. Et kjøp av dette jordet kommer i direkte konflikt med grunneierens arealdisposisjoner. Dersom Oldsaksamlingen går innfor et innkjøp av dette jordet, er det en fordel om en kan komme frem til en overgangsordning for dette området. En mulighet er at en gir grunneieren driftskonsesjon i femårs perioder frem til det tidspunkt en bestemmer seg for å opparbeidet området.

Under samtalen kom det frem et sterkt ønske fra grunneierens side om at hele jordet vest for feltet, fra gravfeltet og ned til jernbanen, klausuleres med tanke på fremtidig jordbruk. Denne tanken er klart i samsvar med intensjonene om i størst mulig grad å bevare miljøet rundt feltet ubebygget. Et slikt ønske har god støtte i §21 1.ledd i Lov om kulturminner, der det gis gode muligheter for områdefredning for å "bevare virkningen av kulturminnet i landskapet eller i miljøet .."

En konflikt ved et eventuelt innkjøp synes også grunneiers behov for å ha et lagringssted for kunstgjødsel i nærheten av dyrkningsjorden å være. Hittil har grunneieren brukt et mindre areal inne på gravfeltet til dette (like øst for den nåværende veistasjonen på gravfeltet). I forbindelse med fjerningen av veistasjonen er det grunneierens plan å bruke dette arealet som lagringssted for kunstgjødsel. Lagringsperioden pr. år varierer sterkt og kan omfatte

7-9 mnd. pr.år.

En slik arealdisposisjon står sterkt i konflikt med de planer Oldsaksamlingen har diskutert med Statens veivesen for dette området. En har her tenkt seg dette området som en innfalsport til feltet med informasjonstavle, parkeringsplass, rasteplass og toalett.

Grunneieren ble informert om at det i løpet av våren kan bli aktuelt å foreta et forhåndsskjønn av de arealen som vurderes innkjøpt.

Oslo 15.01.85

Harald Jacobsen



UNIVERSITETETS
OLDSAKSAMLING
FREDERIKS GATE 2
OSLO 1

Gårds/bruksnavn	
G.nr./br.nr.	
Kommune RINGERIKE	Fylke BUSKERUD
Sogn NORDERHOV	Prestegjeld NORDERHOV
Eier/bruker, adr.	
Gjelder: REFERAT AV MØTE MELLOM BUSKERUD FYLKES- KOMMUNE; FYLKESKONSERVATOREN I BUSKERUD OG UNIVERSITETES OLDSAKSAMLING OM EN VERNEPLAN FOR VEIENGRAVFELTET, RINGERIKE K. BUSKERUD.	
Flyfoto	Kartref.
Innber./rapport/reg. ved: HARALD JACOBSEN	Dato 16.01.85

Møtet ble holdt i Fylkesadministrasjonsbygningen i Drammen 16.01.85.
 Tilstede: Fra Fylkeskommunen : Steinar Hagen, Leder for Plan og næringskontoret
 og Fylkesmannen Jan Rognebakke, Leder for Miljøplanavd.
 Audun Moflag, Generalplanlegger
 Fra Fylkeskonervatoren: Geir Helgen, Fylkeskonservator
 Fra Oldsaksamlingen: Harald Jacobsen

Møtet ble lagt opp som et informasjonsmøte, der U.O. presenterte situasjonen på Veiengravfeltet i dag, og hvilke planer U.O. arbeider med for å sikre feltet og åpne det for publikum. De forskjellige alternativene for hvordan en kan komme frem til et best mulig resultat for å sikre feltet ble diskutert. På det nåværende tidspunkt i saksbehandlingen mente representantene fra Fylkeskommunen at det mest gunstige ville være å be Ringerike kommune å utarbeide en reguleringsplan for de områdene det er knyttet verneinteresser til. For å få øke presset på kommunen til å utarbeide denne reguleringsplanen snarest mulig, er det en fordel om Oldsaksamlingens ønske formidles til kommunen via Fylkesmannen.

Dersom Oldsaksamlingen ikke finner det reguleringsforslaget kommunen utarbeider tilfredstillende bør en vurdere et innkjøp av feltet. I utgangspunktet synes det riktig å gå inn for en slik fremgangsmetode fordi faren for en konflikt mellom kommunen og U.O. om interesser i området kan unngås. Miljødepartementet underrettes med kopi av brevet som sendes kommunen via Fylkesmannen.

Alle representantene fra Fylkesmannen samt Fylkeskonservatoren uttrykte stor forståelse og interesse for Oldsaksamlingens initiativ i denne saken. Det ble også fremhevet at det med et så viktig kulturminne måtte være i kommunens egeninteresse å utarbeide en reguleringsplan som sikret dette feltet for

Ref.møte mellom Buskerud fylkeskommune, Fylkeskon-
servatoren og U.O. om en verneplan for Veiengravfeltet, Ringerike
k. Buskerud.

all fremtid.

Oslo 16.01.85

Harald Jacobsen





Veien
forunn Veien Forberg
49/4

54/80
Svein Erik
Johnsen

33500

Persaker

Nordfjordsdalen

33700

33800

A = 500
R = 1500

33506,215

R = 1500
A = 500

33765,067

d	Eiendomsgrenser Just motfylling, linjepålegg	8/3-83	MR	ORIGINALKARTER
c	BREDDEUTV. AV KRYSS	8/17-77		KONSTRUERT 19
b	MOTFYLLING, VANN, KLOAKK, REKKVERK	14.12.76	Kn	AV A/S VIAK
a	PÅFØRT BYGGELINJE	16/2-76	Kn	ETTER FOTOGRAMMER
REV	REVISJONEN GJELDER	DATE	SIGN	OPPTATT 1967
STATENS VEGVESEN BUSKERUD FYLKE RVE 68 HP: 03 NORDERHOV KRK- x RV 7 PARSELL 03 RINGERIKE SYKEHUS-VEIEN				MÅLESTOKK Hor. 1:1000 Vert. 1:200
				BLAD
DETALJPLAN PLAN OG PROFIL				TEGN. SEPT 75 <i>JWa</i>
KM: 33,0 PROFIL: 33000 - 34000				TRAC:
				KFR: <i>TWT</i>
				A1-2381d
				Erst for: Erst av:

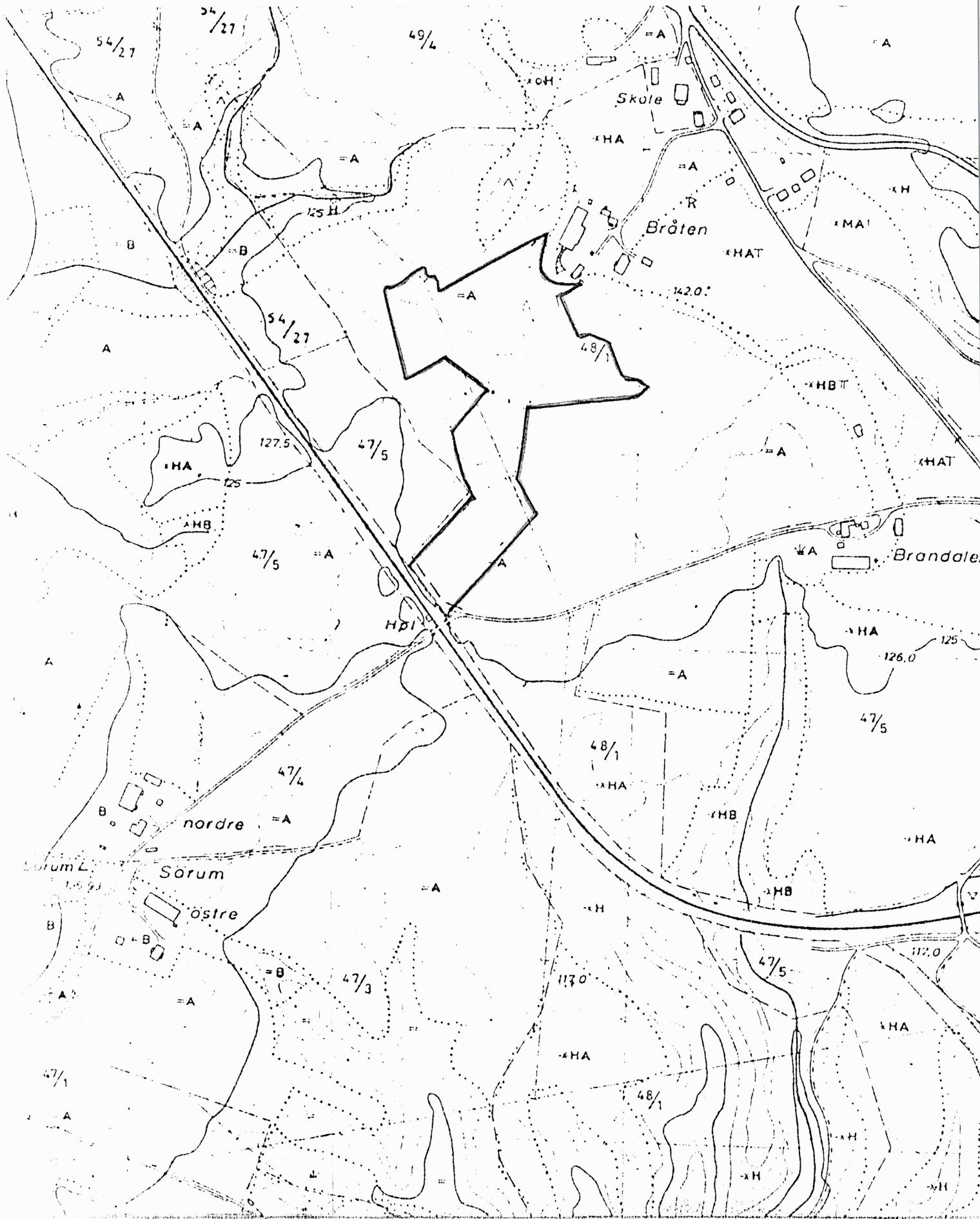
----- Eiende
 ----- eks. vannl
 ----- eks. kloak

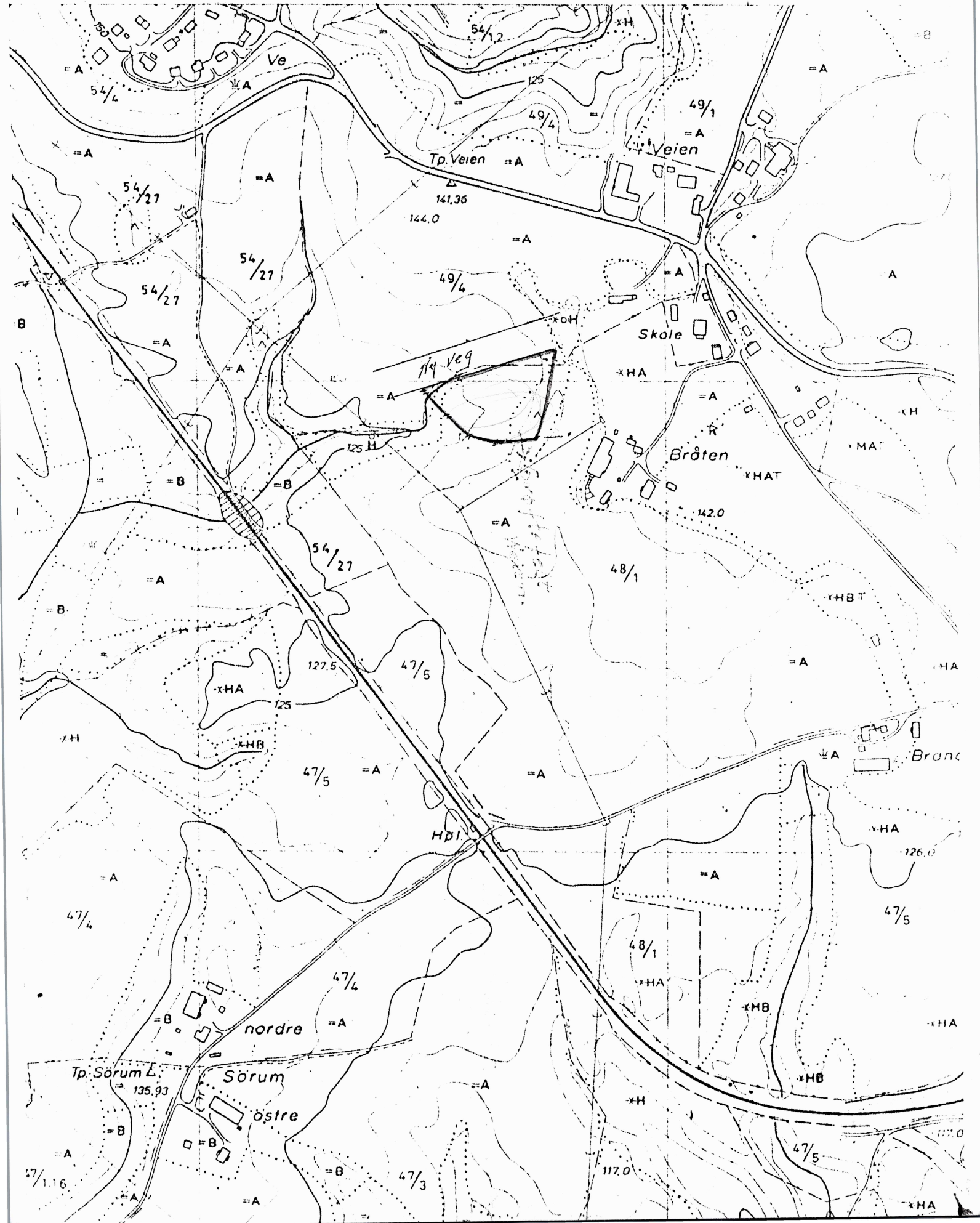
Til Follum

GRØFTING PÅ EIENDOMMEN OPPEN GNR: 52/4 I RINGERIKE

eier: Asle Oppen

Oktober 1982





K A R T

over

grøfting på WEIEN gar. 49, bnr. 4 i Ringerike.

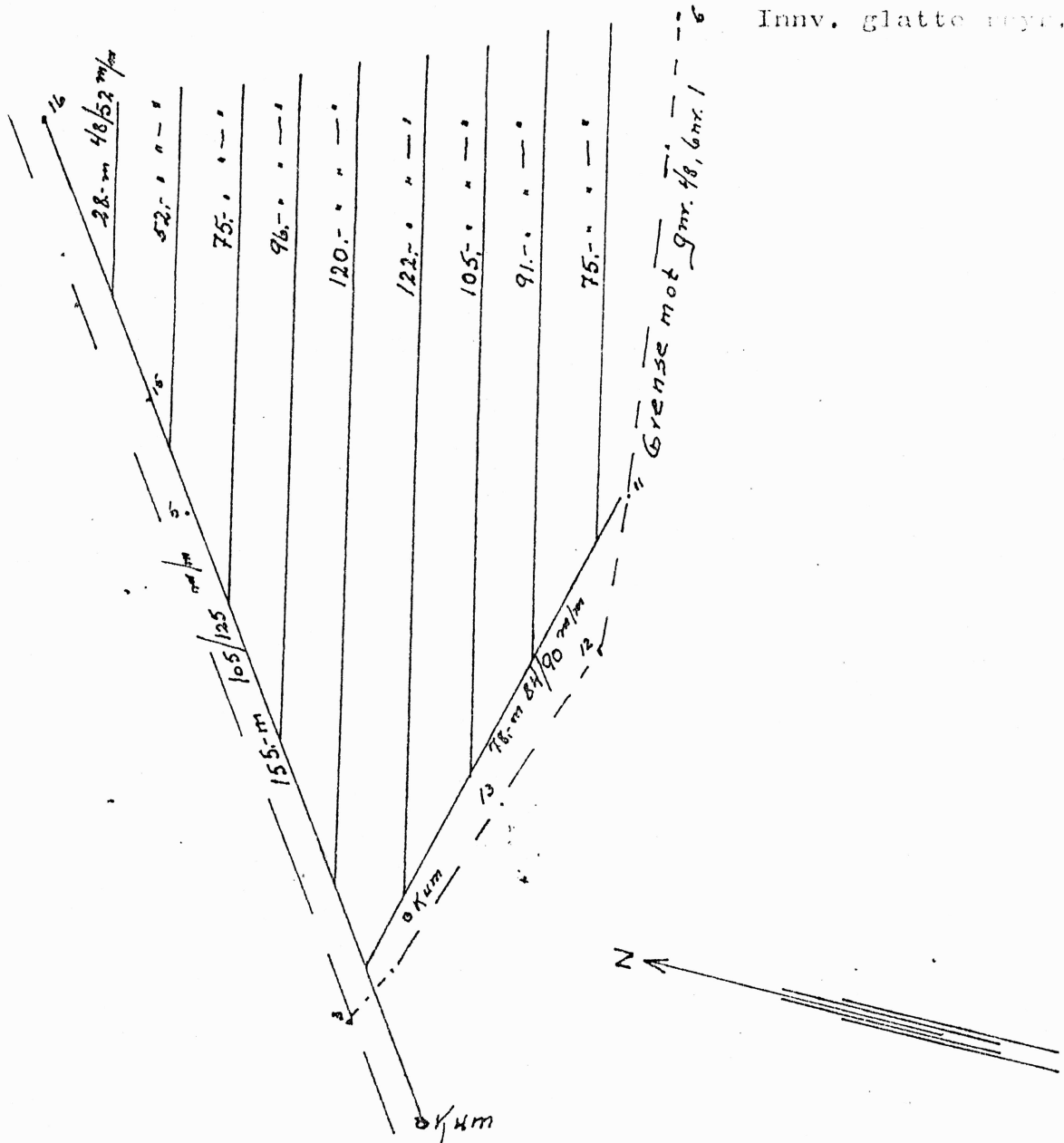
M. 1:1000.

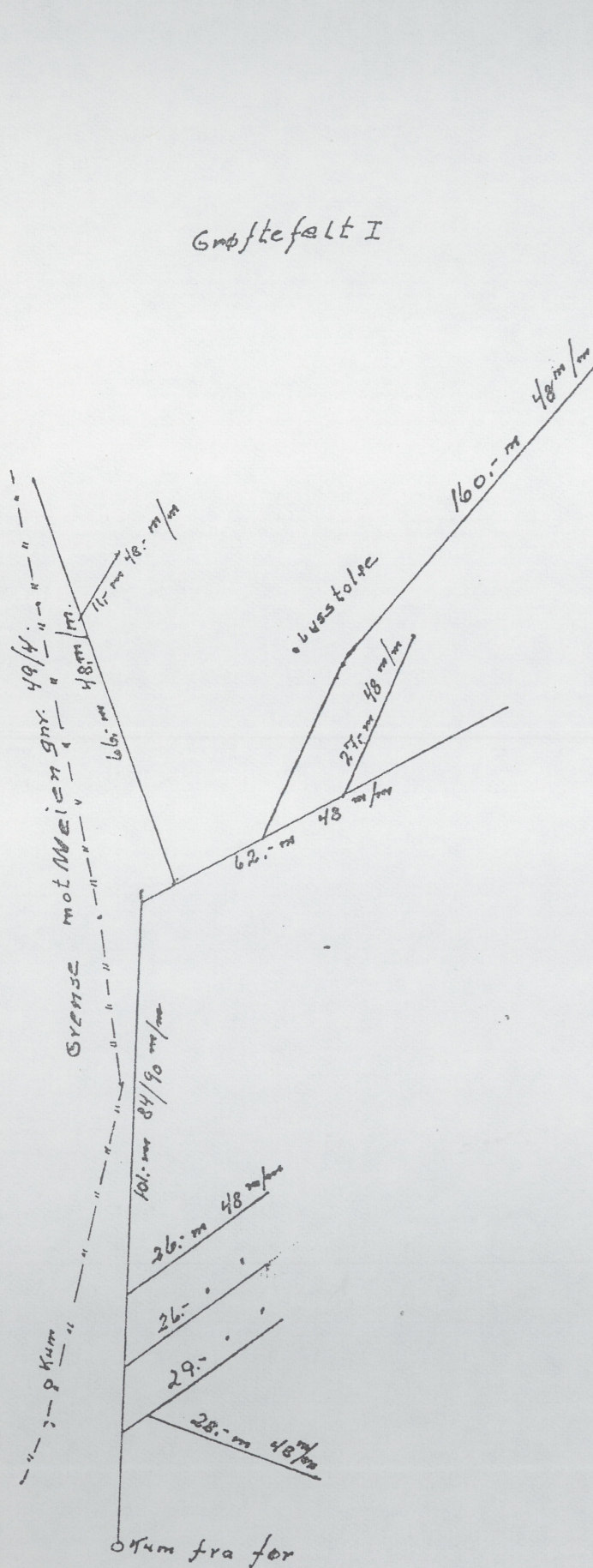
764,- m plastroyr 48/52.m/m

78,- " " 84/90 "

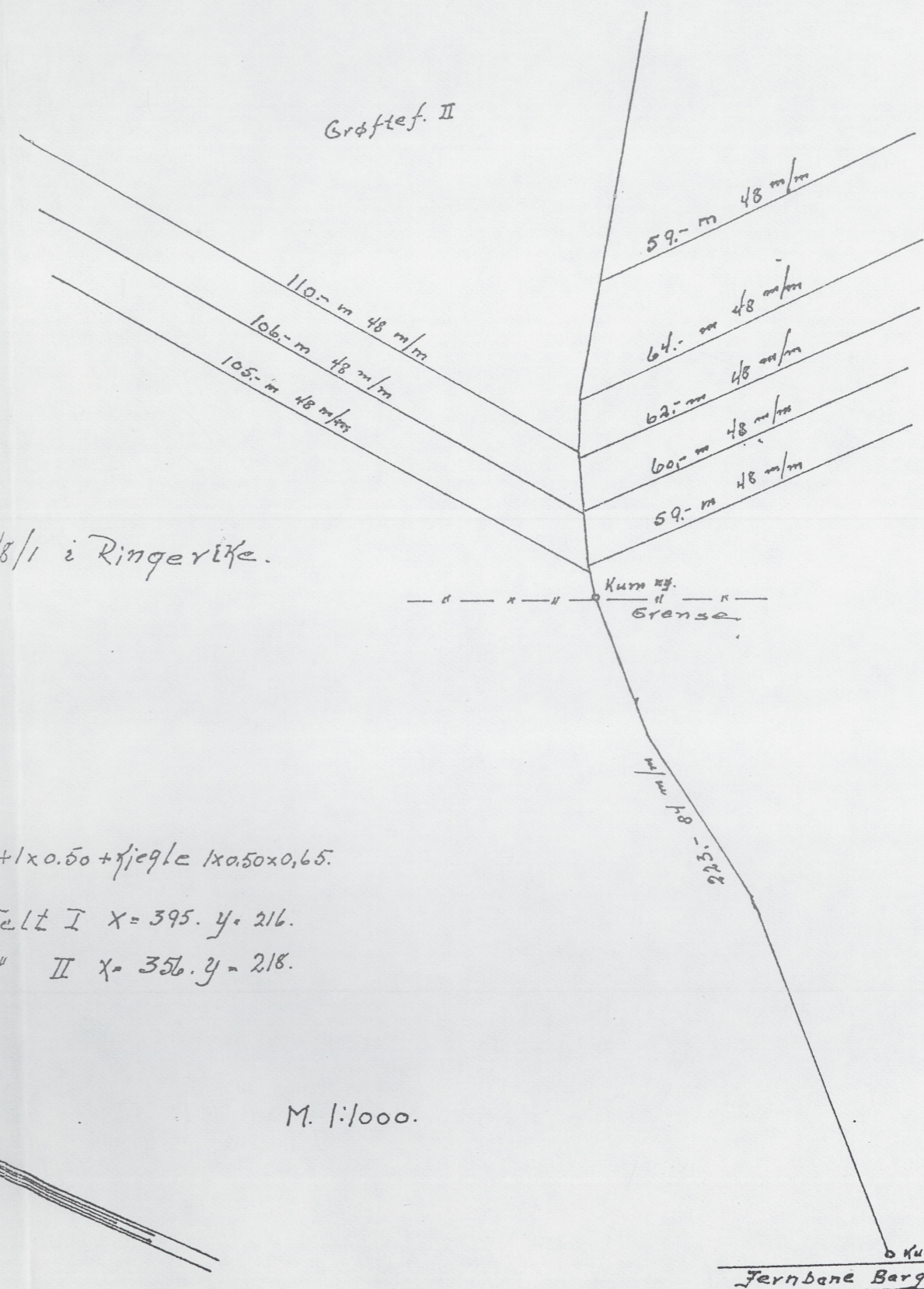
155,- " " 105/125 "

Innv. glatte royr.





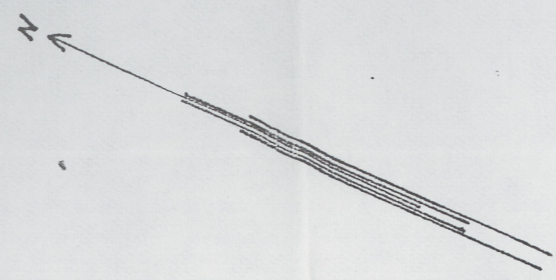
Grøftfelt I



Grøftfelt II

KART
over
Grøfting på Braaten gnr. 48/1 i Ringerike.

Meter grøft:
1060.- m 48 m/m.
324.- " 84 "
Areal: 16.- daa
2 kummer-hver på 1x1 m. + 1x0.50 + fjegle 1x0.50x0.65.
Kart bl. G7 051-5-4. Felt I x=395. y=216.
" " " II x=356. y=218.



M. 1:1000.

Jernbane Bergen - Hønefoss.

GRØFTING

på eiendommen Oppen

gnr: 52/4

eier: Asle Oppen

Kartblad : CF 051-5-4

X = 360 , Y = 245

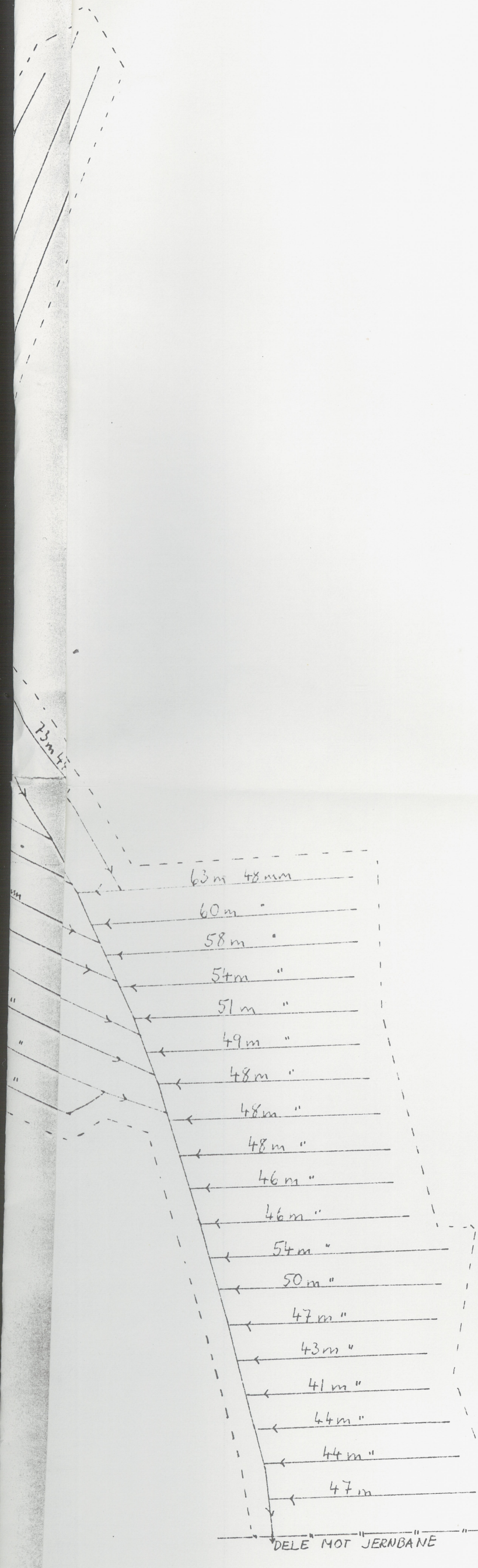
Areal : 46,5 da

470 m 83 mm

5.037 m 48 mm

M = 1:1000

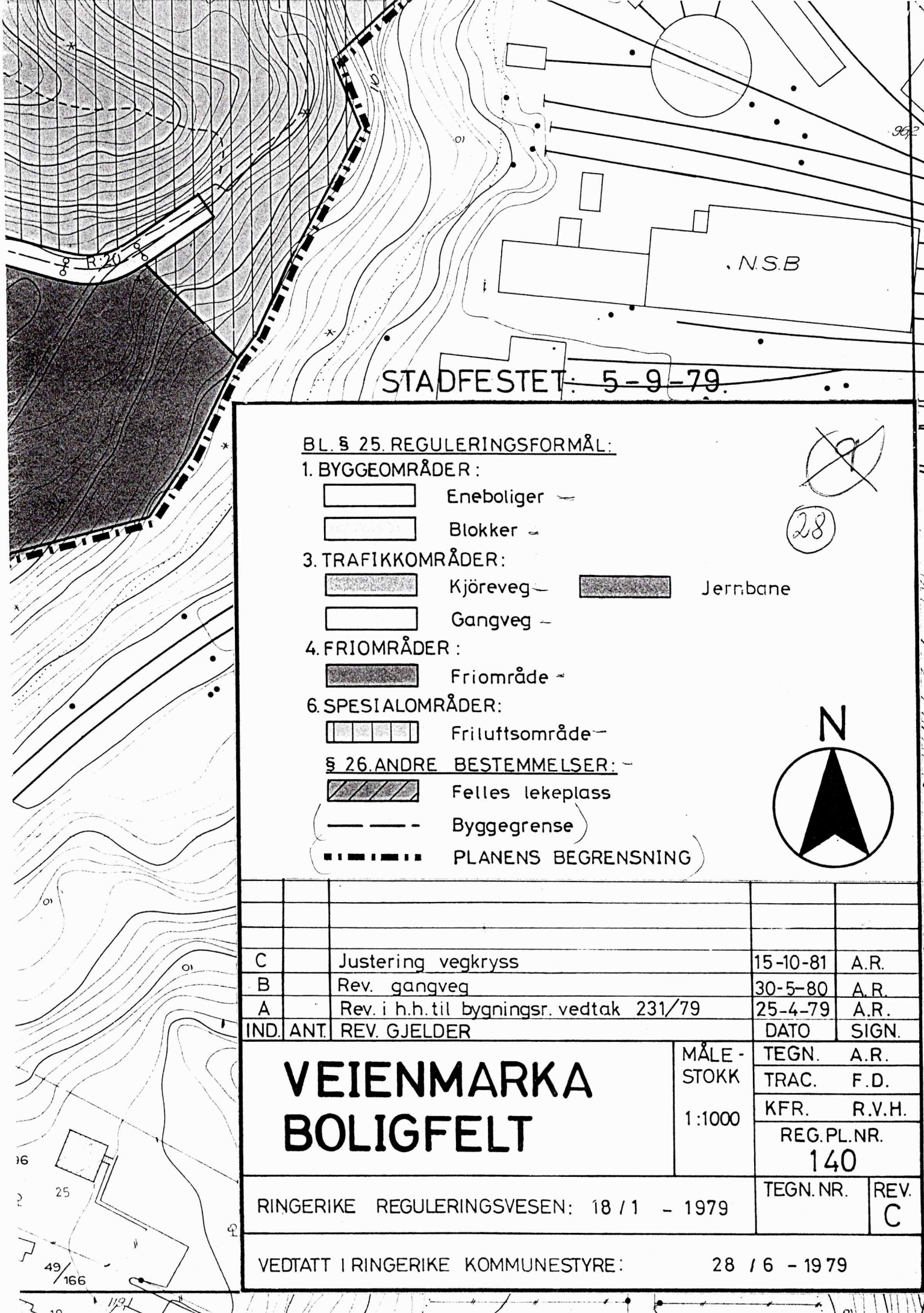
Oktober 1982



Dette dokumentet har et for stort format til å kunne skannes i sin helhet.

For innsyn ta kontakt med arkivet ved Kulturhistorisk museum:



postmottak@khm.uio.no



STADFESTET: 5-9-79

BL. § 25. REGULERINGSMÅL:

1. BYGGEOMRÅDER:

-  Eneboliger ~
-  Blokker ~

3. TRAFIKKOMRÅDER:

-  Kjøreveg ~
-  Jernbane
-  Gangveg ~


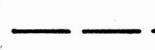

4. FRIOMRÅDER:

-  Friområde ~

6. SPESIALOMRÅDER:

-  Friluftsområde ~

§ 26. ANDRE BESTEMMELSER: ~

-  Felles lekeplass
-  Byggegrense
-  PLANENS BEGRENSNING

~~27~~
28



C	Justering vegkryss	15-10-81	A.R.
B	Rev. gangveg	30-5-80	A.R.
A	Rev. i h.h. til bygningsr. vedtak 231/79	25-4-79	A.R.
IND. ANT.	REV. GJELDER	DATO	SIGN.
VEIENMARKA BOLIGFELT		MÅLE-STOKK	TEGN. A.R.
		1:1000	TRAC. F.D.
			KFR. R.V.H.
RINGERIKE REGULERINGSVESEN: 18 / 1 - 1979		REG.PL.NR. 140	
		TEGN. NR.	REV. C
VEDTATT I RINGERIKE KOMMUNESTYRE:		28 / 6 - 1979	

Klipp i klipparkivet

OLDSAKSAMLINGEN
FREDERIKS GATE 2, 0164 OSLO 1
TELEFON (02) 41 63 00



UNIVERSITY MUSEUM OF
NATIONAL ANTIQUITIES
FREDERIKS GATE 2, 0164 OSLO 1

KOPI

Statens Vegvesen,
Vegsjefen i Buskerud,
Postboks 2265 Strømsø,
3001 Drammen.

OSLO, 21. mars 1985.

SAKSBEHANDLER:

DERES REF.:

VAR REF.: (BES OPPGITT VED SVAR) HJ/GI.

Veistasjonen på Veien, Ringerike kommune.

Vi viser til konferanse mellom avd. ingeniør S. Sønju og Oldsaksamlingen den 4.12.84, og til telefonsamtale den 20.3.85 mellom Sønju og H. Jacobsen.

I forbindelse med Oldsaksamlingens utarbeidelse av en verne- og restaureringsplan for gravfeltet ved Veien, vil vi be om at stasjon som ligger inne på gravfeltet blir flyttet til et annet sted i løpet av våren 1985. Når Veivesenet har fastsatt dato for flyttingen, vil vi gjerne bli informert, slik at vi kan diskutere hvordan området skal settes i stand.

Hilsen


Arne Emil Christensen
bestyrer

Harald Jacobsen
saksbehandler

2 fotografier

Ulland - H

H Jacobsen 26/6-90

A stylized handwritten signature or set of initials, possibly 'HJ', written in dark ink on lined paper.