

Sak

Ulovlig bygging
Veien gamle skole

Dok.nr.

Dato

Dokument (type, tittel)

Merknader

Veien barneluge

48/3

1988

RINGERIKE KOMMUNE

TEKNISK SEKTOR

*Følg til.
orientering. 1*

[Signature]

Sæther og Gythfeldt
Strandgt. 2
3500 HØNEFOSS

Ark.nr.:

Vår ref.: IB/if

Jnr.:

Saksbeh.: Ivar Blakkisrud

Dato: 16. november 1987

GNR.48 BNR.3 - VEIEN BARNEHAGE.


Det vises til byggemelding mottatt 2.10. d.å.

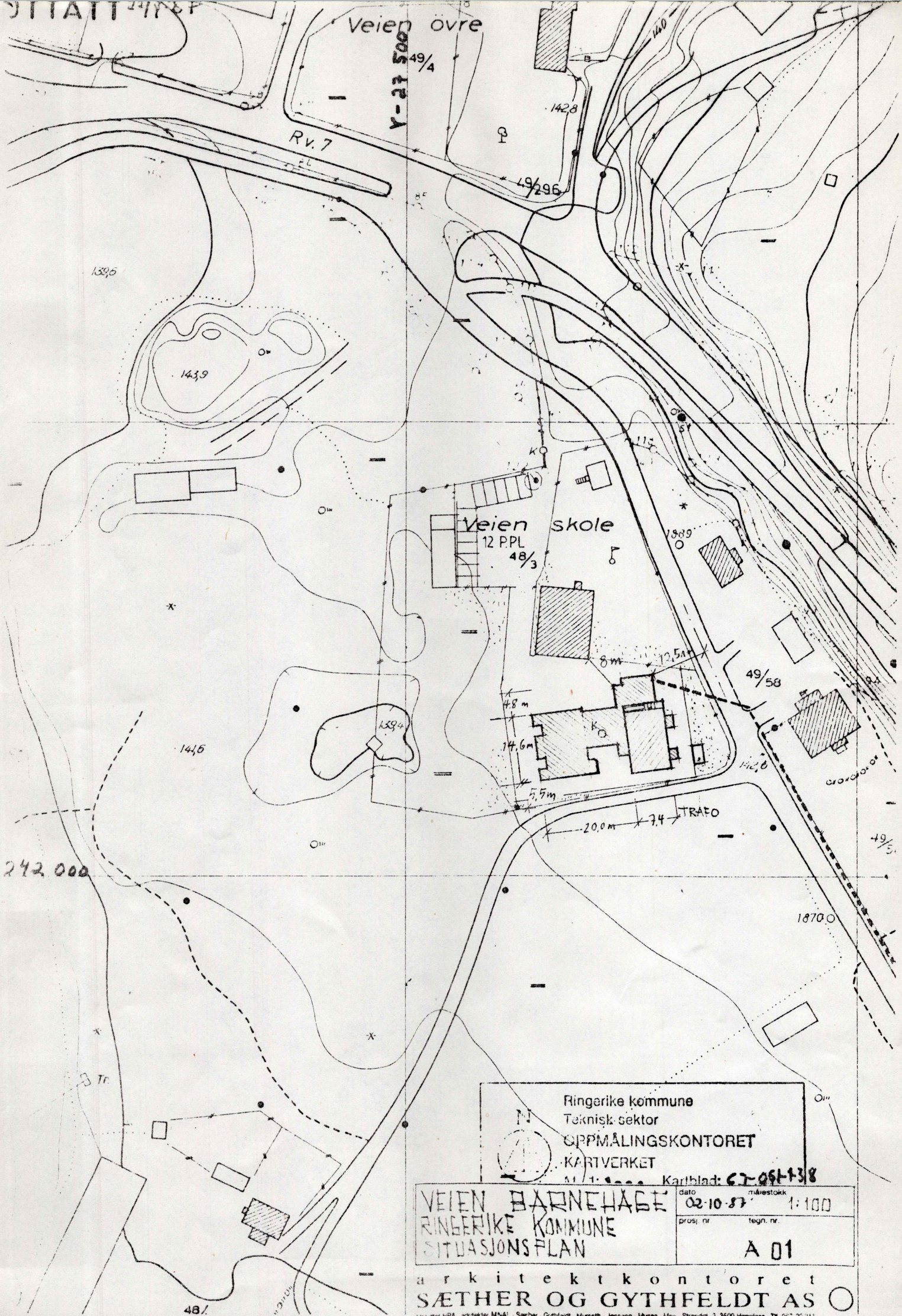
Under henvisning til delegasjonsvedtak av 28.8.85 i Ringerike kommunestyre godkjennes søknaden i medhold av plan- og bygningslovens § 93 på følgende betingelser:

1. Alt arbeid skal følge bygningslov, forskrifter og øvrige bestemmelser. Dersom innsendte planer er i strid med offentbestemmelser, gjelder bestemmelsene foran planene. Kfr. Plan- og bygningslovens § 113.
 2. Byggekort vil ikke bli utstedt før kommuneingeniøren har godkjent rørleggeranmeldelsen. Kfr. vedlagte "Orientering om tilkobling til kommunale vann- og avløpsledninger".
 3. Til bruk for kommuneingeniøren ved beregning av vann- og kloakkavgifter skal ytterligere 1 sett tegninger innsendes til bygnings- og reguleringskontoret.
 4. Bygningen skal være isolert mot varmetap og være tett slik at et godt inn klima kan oppnås uten unødig energibruk og fare for nedfukting. Rom mot det fri eller uoppvarmet rom skal begrenses av bygningsdeler som ikke har høyere K-verdi enn angitt i byggeforskriftenes kap. 53:2 og 5.
 5. Arbeidene skal utføres etter byggeforskriftenes kap. 30 og 32
 6. Bad og WC skal luftes forskriftsmessig over tak. Kfr. Ringerike helseforskrifter.
- Søknad om å stå som ansvarshavende for dette arbeide må innleveres for godkjenning.

Når gebyr for saksbehandling og byggetilsyn er betalt, punkt 2,3 og 7 er oppfylt, kan byggekort utstedes.

R.V. Herdlevær
sektorsjef


Jan K. Herdlevær
avd.ing.



Ringerike kommune
 Teknisk sektor
 OPPMÅLINGSKONTORET
 KARTVERKET
 M 1:1000 Kartblad: **CT-051+38**

VEIEN BARNEHAGE
 RINGERIKE KOMMUNE
 SITUASJONSPLAN

dato	02-10-87	målestokk	1:100
prosj. nr.		tegn. nr.	

A 01

arkitektkontoret
SÆTHER OG GYTHFELDT AS

besømt NPA arkitekt MVAE Sæther Gythfeldt Myrseth Jøssang Myrseth Moe Strandgt 2 3500 Hønefoss TR 067 22 011

RINGERIKE KOMMUNE

TEKNISK SEKTOR

Sæther og Gythfeldt
Strandgt. 2
3500 HØNEFOSS

Ark.nr.:

Vår ref.: IB/if

Jnr.:

Saksbeh.: Ivar Blakkisrud

Dato: 16. november 1987

GNR.48 BNR.3 - VEIEN BARNEHAGE.

Det vises til byggemelding mottatt 2.10. d.å.

Under henvisning til delegasjonsvedtak av 28.8.85 i Ringerike kommunestyre godkjennes søknaden i medhold av plan- og bygningslovens § 93 på følgende betingelser:

1. Alt arbeid skal følge bygningslov, forskrifter og øvrige bestemmelser. Dersom innsendte planer er i strid med offentlige bestemmelser, gjelder bestemmelsene foran planene. Kfr. Plan- og bygningslovens § 113.
2. Byggekort vil ikke bli utstedt før kommuneingeniøren har godkjent rørleggeranmeldelsen. Kfr. vedlagte "Orientering om tilkobling til kommunale vann- og avløpsledninger".
3. Til bruk for kommuneingeniøren ved beregning av vann- og kloakkavgifter skal ytterligere 1 sett tegninger innsendes til bygnings- og reguleringskontoret.
4. Bygningen skal være isolert mot varmetap og være tett slik at et godt inn klima kan oppnås uten unødig energibruk og fare for nedfukting. Rom mot det fri eller uoppvarmet rom skal begrenses av bygningsdeler som ikke har høyere K-verdi enn angitt i byggeforskriftenes kap. 53:2 og 5.
5. Arbeidene skal utføres etter byggeforskriftenes kap. 30 og 32
6. Bad og WC skal luftes forskriftsmessig over tak. Kfr. Ringerike helseforskrifter.
7. Søknad om å stå som ansvarshavende for dette arbeide må innleveres for godkjenning.

Når gebyr for saksbehandling og byggetilsyn er betalt, punkt 2,3 og 7 er oppfylt, kan byggekort utstedes.

R.V. Herdlevær
R.V. Herdlevær
sektorsjef


Tor Blakkisrud
Tor Blakkisrud
avd.ing.

RINGERIKE KOMMUNE

TEKNISK SEKTOR

Universitetets Oldsaksamling
Frederiksgate 2/3

0164 OSLO 1



Ark.nr.: 543

Vår ref.: PRS/h1 Jnr.: 2415 Saksbeh.: Per R. Sivertsen Dato: 18.05.88

VEIEN BARNEHAGE - KLOAKKLEDNING.

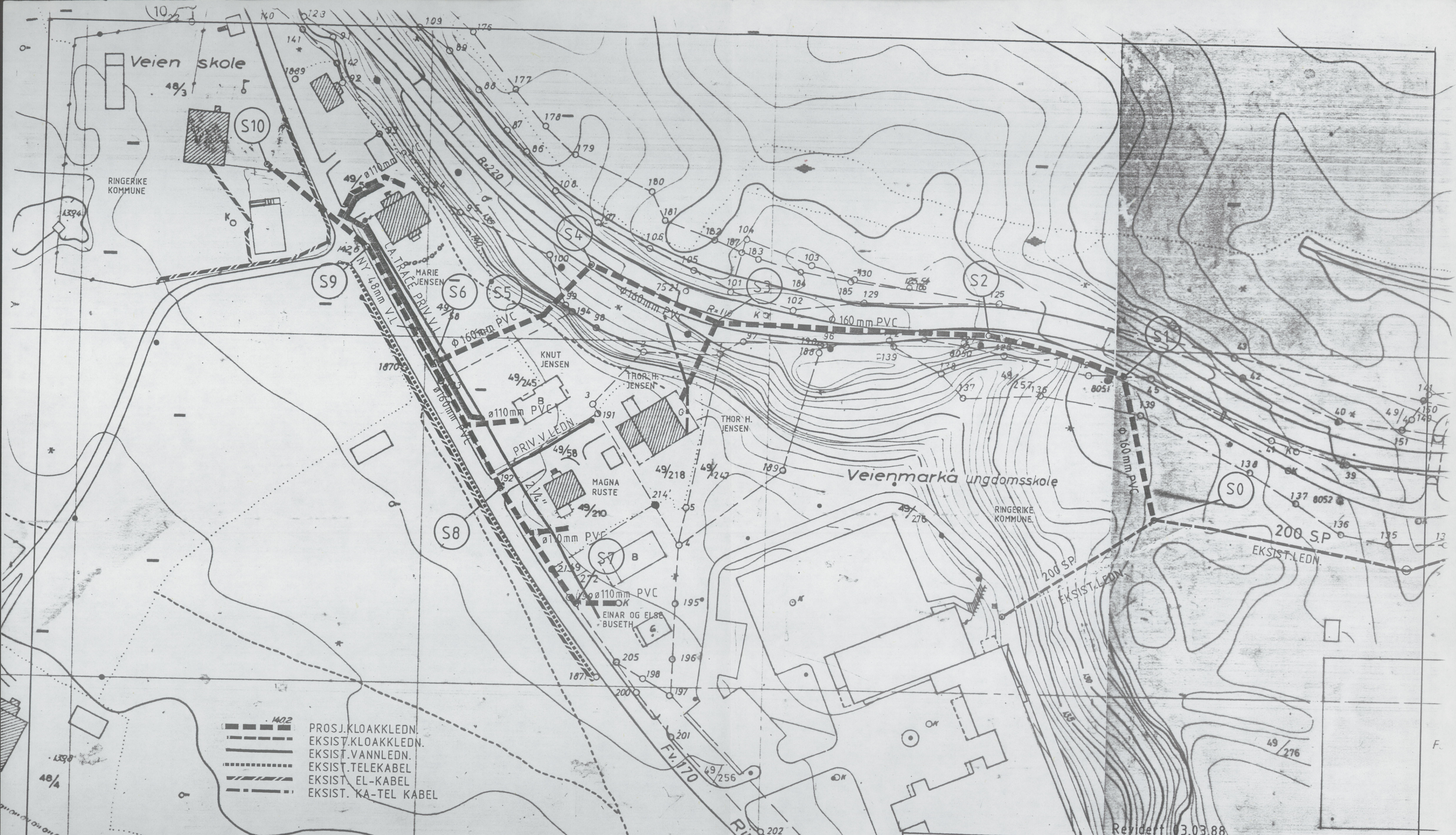
Viser til møte og befaring i området den 16.05.88 med Universitetets Oldsaksamling. Etter avtale oversendes oversiktskart A3-148, datert 03.02.88.

Universitetets Oldsaksamling vil bli kontaktet når gravearbeidene blir påbegynt på strekningen S6-S9-S10. Kommunens anleggskontrollør sørger for at dette blir gjort.

R.V. Herdlevær
sektorsjef

Svend Holmen
overing.

Gjenpart: Anleggskontoret v/ O.M. Solberg
Vedlegg : Oversiktskart M=1:1000, A3-048, datert 03.02.88



- PROSJ. KLOAKKLEDN.
- EKSIST. KLOAKKLEDN.
- EKSIST. VANNLEDN.
- EKSIST. TELEKABEL
- EKSIST. EL-KABEL
- EKSIST. KA-TEL KABEL

VEIEN BARNEHAGE
KLOAKKLEDNING

RINGERIKE KOMMUNE
TEKNISK SEKTOR, PLANKONTORET

MÅLESTOKK 1:1000	TEGN. 03.02.88	H.E.L.
	TRACE	H.E.L.
	SAKSBEH.	B.K.
	KFR	
GODKJENT AV		
HENVISNING TIL ERSTATNING FOR		
ARKIV NR 542.6	TEGN NR A3-048	
ERSTATTET AV.		

OLDSAKSAMLINGEN
FREDERIKS GATE 2, 0164 OSLO 1
TELEFON (02) 41 63 00



UNIVERSITY MUSEUM OF
NATIONAL ANTIQUITIES
FREDERIKS GATE 2, 0164 OSLO 1

KOPI

Ringerike Politikammer
Storgt.17
3500 Hønefoss

OSLO, 20.mai 1988

SAKSBEHANDLER:

DERES REF.:

VAR REF.: (BES OPPGITT VED SVAR)

**OPPFØRING AV BYGG INNENFOR FORMINNEFELTET PÅ VEIEN, GNR.49, RINGERIKE K.,
BUSKERUD**

Vi viser til vårt brev av 6.mai 1988.

I brevet ba vi om at politiet stoppet arbeidene i forbindelse med bygging av ny barnehage på Veien gamle skole. Her finnes det et høyt prioritert forninnneområde, et gravfelt fra jernalderen. På det Økonomiske kartverket, hvor forninnene er avgrenset, ligger Veien gamle skole innenfor dette området. Oldsaksamlingen ser derfor oppføringen av barnehagen som en overtredelse av lov om kulturminner. På denne bakgrunn ba vi om at det ble igangsatt etterforskning for å bringe ansvarsforholdet på det rene.

Undertegnede hadde et møte om saken med representanter for kommunen og styret for barnehagen på Hønefoss 16.mai. Vi foretok sammen en befaring til Veien. Under dette møtet ble saksbehandlingen forut for denne byggesaken klarlagt, og en ble enige om å tillate videre bygging av den påbegynte barnehagen på nærmere gitte betingelser, som vi vil framføre i eget brev til kommunen.

På bakgrunn av dette trekker Universitetets Oldsaksamling tilbake anmodningen om å igangsette etterforskning i saken. Arbeidet med barnehagen kan fortsette. Den videre kontakt om saken vil skje i et samarbeide mellom Oldsaksamlingen og Ringerike kommune.

Med hilsen

Egil Mikkelsen
Bestyrer

Kopi: Ringerike kommune v/Ordføreren, Rådhuset, 3500 Hønefoss

Ringerike kommune,
Teknisk sektor,
Oslovn. 1,
3500 Hønefoss.

1. juni 1988.

1446/88 AEC/mh

VEIEN BARNEHAGE - KLOAKKLEDNING

Deres brev av 18.5.88 Ref. PRS/h1, Jnr. 24154, Arkiv nr. 543.

I forbindelse med den planlagte kloakkledning vil arbeidet måtte følges av en kvalifisert person fra Universitetets Oldsaksamling. Vi har ingen fast utrykningstjeneste med folk på vakt, slik at det er utilfredsstillende som det står i brevet at vi vil bli kontaktet "når gravearbeidene blir påbegynt". Oldsaksamlingen må ha minst 1 ukes varsel for å kunne skaffe en kompetent person til å følge arbeidene.

Gjenpart: Anleggskontoret ved O.M. Solberg.

Arne Emil Christensen
avdelingsleder

OLDSAKSAMLINGEN
FREDERIKS GATE 2, 0164 OSLO 1
TELEFON (02) 41 63 00



UNIVERSITY MUSEUM OF
NATIONAL ANTIQUITIES
FREDERIKS GATE 2, 0164 OSLO 1

KOPI

Ringerike kommune
Teknisk sektor
Osloveien 1
3500 Hønefoss

OSLO, 6. juni 1988

SAKSBEHANDLER:

DERES REF.:

VAR REF.: (BES OPPGITT VED SVAR)

OPPFØRING AV BARNEHAGE PÅ VEIEN, GNR. 48, BNR. 3, RINGERIKE KOMMUNE, BUSKERUD

Vi viser til møte mellom Oldsaksamlingen og representanter for kommunen og befarung til Veien 16. mai 1988. Foranledningen var arbeidet med å oppføre barnehage på Veien gamle skole, innenfor et område registrert som fornminnefelt, uten at byggemelding var sendt Oldsaksamlingen til uttalelse.

Oldsaksamlingen ba Ringerike Politikammer om å stoppe byggarbeidene på Veien 5. mai og bekreftet dette i brev av 6. mai 1988. Under møtet med kommunen 16. mai anså vi saksgangen fram til start av byggarbeidene for tilstrekkelig klarlagt, og en ble enig om å tillate videre bygging av den påbegynte barnehagen på nærmere gitte betingelser. På denne bakgrunn trakk Universitetets Oldsaksamling anmodningen om å igangsette etterforskning i saken tilbake i brev av 20. mai 1988 til Ringerike Politikammer.

Det vi må kunne slå fast er at kommunen i denne saken har overtrått sin plikt til å innhente Oldsaksamlingens uttalelse til nevnte utbyggingsplan. Avmerkingen på det økonomiske kartverket av fornminnefeltet på Veien, som er blant de høyt prioriterte i landssammenheng, omfatter også området for Veien gamle skole. Bakgrunnen for dette er at det på et kart fra 1847 er inntegnet gravhauger i dette området. Flyfotograferinger som er gjennomført viser også at det i dyrket mark omkring skolen finnes rester av gravhauger og andre fornminner under markoverflaten. Dette, i tillegg til all den kontakt Oldsaksamlingen har hatt med Ringerike kommune om andre tiltak i Veien-området, burde ha gjort det til en selvsagt ting at planen for oppføring av barnehagen var sendt Oldsaksamlingen til uttalelse. Vi vil her bemerke at Oldsaksamlingen i tilfelle ikke ville ha kunnet godkjenne planen. Befaringer etter at grunnarbeidene på barnehagen var utført, viste at fredete faste fornminner under markoverflaten er blitt ødelagt her.


Når Oldsaksamlingen likevel ikke vil forfølge denne overtredelse av lov om kulturminner, er det ut fra de synspunkter som kom fram på møtet med kommunen 16. mai, hvor det ble uttrykt vilje til å samarbeide med oss om den videre sikring og tilrettelegging av fornminnefeltet på Veien.

Når det gjelder det videre arbeide på barnehagen, vil vi måtte stille følgende krav:

- Alle videre gravearbeider på eller i tilknytning til tomta må rapporteres i god tid på forhånd til Oldsaksamlingen. Slike arbeider kan bare utføres etter godkjennelse fra oss, og arbeidene må følges i felt av en av våre representanter (jf. plan for kloakkledning og veibelysning).
- Oppgravd masse fra barnehagetomta må fjernes eller brukes som fyllmasse i utgravd "krater" vest for skolen, etter nærmere avtale med Oldsaksamlingen. Disse massene og massene i en større jordhaug like ved bør benyttes i forbindelse med restaureringsarbeider i gravfeltet.
- Oppsetting av gjerder, lekeapparater o.l. ved barnehagen må ikke medføre gravearbeider i undergrunnen, uten etter eventuell avtale med Oldsaksamlingen.

På møtet i kommunen nevnte vi at Oldsaksamlingen i lengre tid har arbeidet med å sikre Veien-feltet gjennom en reguleringsplan. Vi forsto av møtet 16.mai at kommunen er interessert i å samarbeide om en slik plan. Dette vil vi komme nærmere tilbake til. I den forbindelse vil vi gjerne drøfte muligheten av å kunne bruke Veien gamle skole til utstillingsformål, for bl.a. å presentere gravfeltet og funnene derfra for et større publikum. Adkomst til og parkering i forbindelse med besøk på feltet vil vi samtidig drøfte; om det er mulig å legge dette til skoletomten.

Oldsaksamlingen ser fram til et positivt samarbeide om denne saken og regner med at en i framtiden følger de lover og regler som gjelder når det er snakk om å innhente opplysninger om forminner i plan- og utbyggingssammenheng.



Egil Mikkelsen
bestyrer



Arne Emil Christensen
forminneavdelingens formann

Kopi: Miljøverndepartementet, Kulturminnekontoret


FLYTTING AV STABBUR VED VEIEN BARNEHAGE, RINGERIKE K.,
BUSKERUD.

Yrkesskolen utførte gravingen til støpefundamenter for stabburet. Det ble gravd 6 kvadratmetersruter til en dybde på 30-40cm. De hadde da gravd i påfylte masser av grus/sand. På bunnen av rutene var den gamle markoverflaten så vidt synlig. Det ble ikke avdekket spor av forhistorisk karakter under fyllmassene.

Magneke Simonsen 15.09.88

Tilskede ved møde på Hønefoss 16. marts 1988.

PERRY ROLFSEN	FØRSTEAMANDENS	U.O.
R. V. Herreløver	tekn. sekretær	PK
Per fylkesmand	Rådmand	"
Pjarni Nymoen	Andfør	"
Hase Holviksen -	Skrettingsrepr. - f. Barnhusagen.	
Egil Mikkelsen	Instituttleder	UO



kopi: EM

Hønefoss, 30. juni 1988

KM/ks

Oldsaksamlingen,
Fredriksgt. 2,
0164 Oslo 1.

Vedr. Veien Barnehage. Hønefoss.

Vi henviser til samtale med bestyrer Egil Mikkelsen 30.6.88.

Oppgravd masse sammen med overskuddsmasse fra grøft, vist på vedlagte plan datert 19.4.88, fylles i krater vest for skolen.

Begge deler skjer i august. Oldsaksamlingen vil få beskjed om gravearbeidene senest en uke før oppstart.

Området, vist med blåfarge asfalteres. Gjerde er vist med orange. Det er her kun snakk om å slå ned jernprofiler i bakken og montere et flettverksgjerde. Portstolper støpes i rør ned i bakken. Merket med rødt.

Ved montering av lekeapparater kan det komme på tale å støpe disse fast i bakken. Det er da snakk om hull med diameter ca. 0,5 m og dybde 30-50 cm. Plasseringen av disse er ikke bestemt, og blir muligens ikke montert før neste sommer.

Med hilsen

Ketil Myrseth

Kopi Boligkontoret.

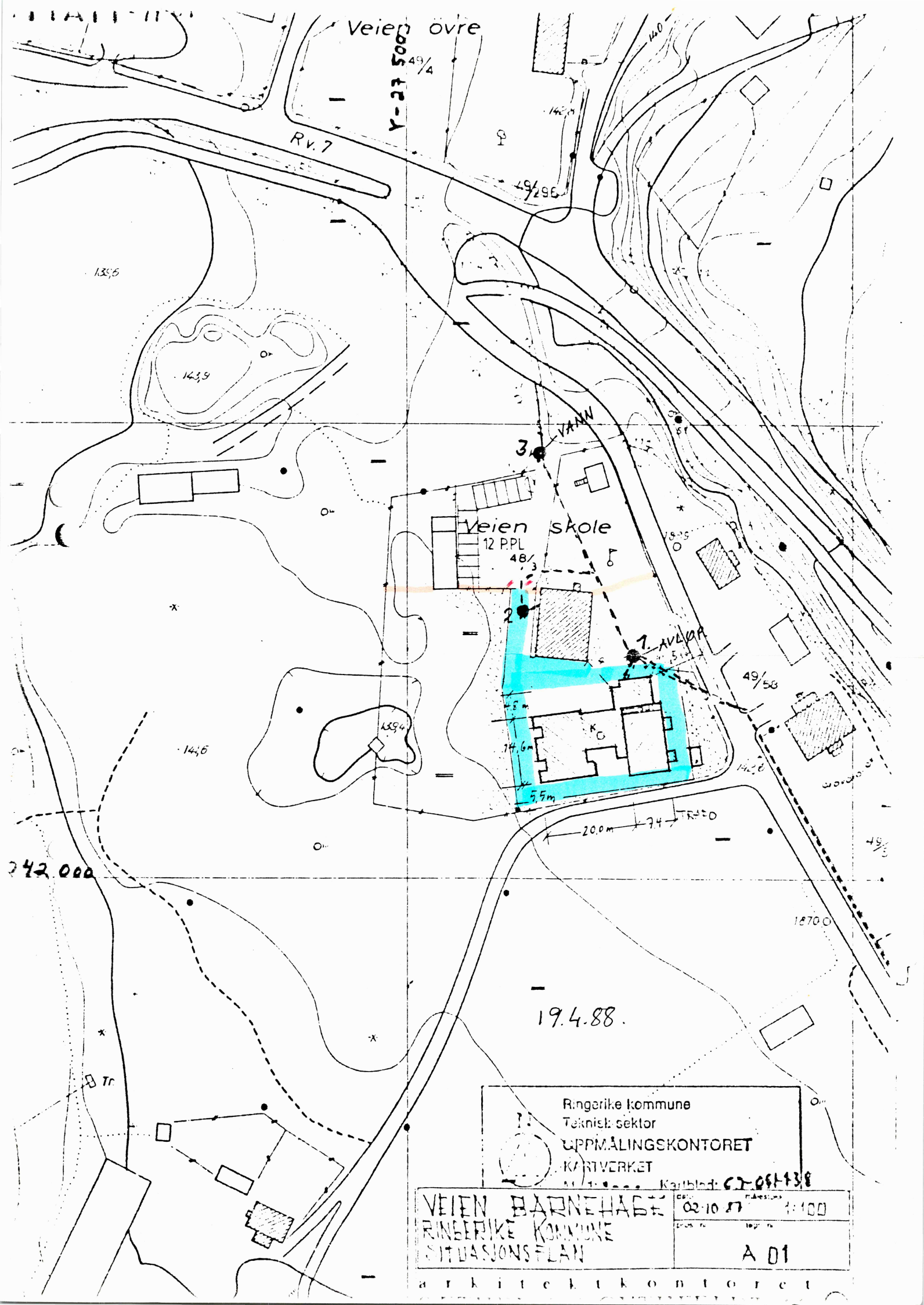
Arne Emil,

Arkitekten for Veien barnehage har ringt i dag. De ønsker å fylle ut tidligere sanduttak vest for barnehagen med oppgravd masse fra barnehagen. Det skal også graves kloakkgrøft til barnehagen. Dette siste er planlagt til begynnelsen av august. Jeg ba om at disse to arbeidene ble gjort samtidig i august og at vi får skriftlig melding om når arbeidene tar til minst en uke på forhånd. Plan for kloakkgrøft får vi tilsendt på forhånd. Jeg sa at vi ønsker en pen terrengarrondering i forbindelse med gjennfyllingen av sandgropa. Vi må stille med en person som følger arbeidene.

30.6.1988



Egil Mikkelsen



Veien øvre

Y-27 500^{49/4}

Rv. 7

Veien skole
12 PPL

48/3

7 AVLØP

74.6m

5.9m

20.0m 7.4m TR=0

19.4.88.

Ringerike kommune
Teknisk sektor
UPPMÅLINGSKONTORET
KARTVERKET
Kartblad: G2-064+38

VEIEN BARNEHAGE
RINGERIKE KOMMUNE
SITUASJONSPLAN

02-10 87 1:100

A 01

arkitektkontoret