

Sak: Vannlednings trasé til Veiwmarka bolig felt.
Bråten g.nr. 48/1 og Veiw g.nr. 49/1. Norderhov s. og pdg.
Ringerike k. Båskerud.

Dok.nr.	Dato	Dokument (type, tittel)	Merknader
1.	07.01.80	Brev fra Ringerike k. til U.O.	Kart bilag
2.	09.05.80	Innberetning om befaring v/ Tom Block Nakkemud.	
3.	14.05.80	Brev fra U.O. til Ringerike kommune	

RINGERIKE KOMMUNE

KOMMUNEINGENIØREN Rådhuset - Hønefoss, telefon *23111

067 J m 78/80¹

Oldsaksamlingen
Vikingskipshuset
Fredriksgt. 2

J.nr.17/80

Ark nr. 541.2 NH/th

OSLO 1

Saksbehandler: Nils Håkonsen

Veienmarka boligfelt, ekstern vannledning.


I forbindelse med utbygging av Veienmarka boligfelt, skal det fremføres vannledning til feltet.

Vi er kjent med at det i området ved Veien finnes mange gamle gravhauger. Ved planlegging av ovennevnte vannledning har vi tatt hensyn til disse, slik at ledningstraceen ikke vil berøre noen av de for oss synlige gravhauger.

- ./.
- På vedlagte oversiktskart, plan 346-9-1, datert 5.11.79 er ledningen inntegnet og vi ber i denne forbindelse om eventuelle merknader til planen.


Anleggsarbeidene er planlagt utført til våren.

Ringerike kommuneingeniørkontor, 7.januar 1980


Ragnar Bolaas
kommuneingeniør

Gjenpart:

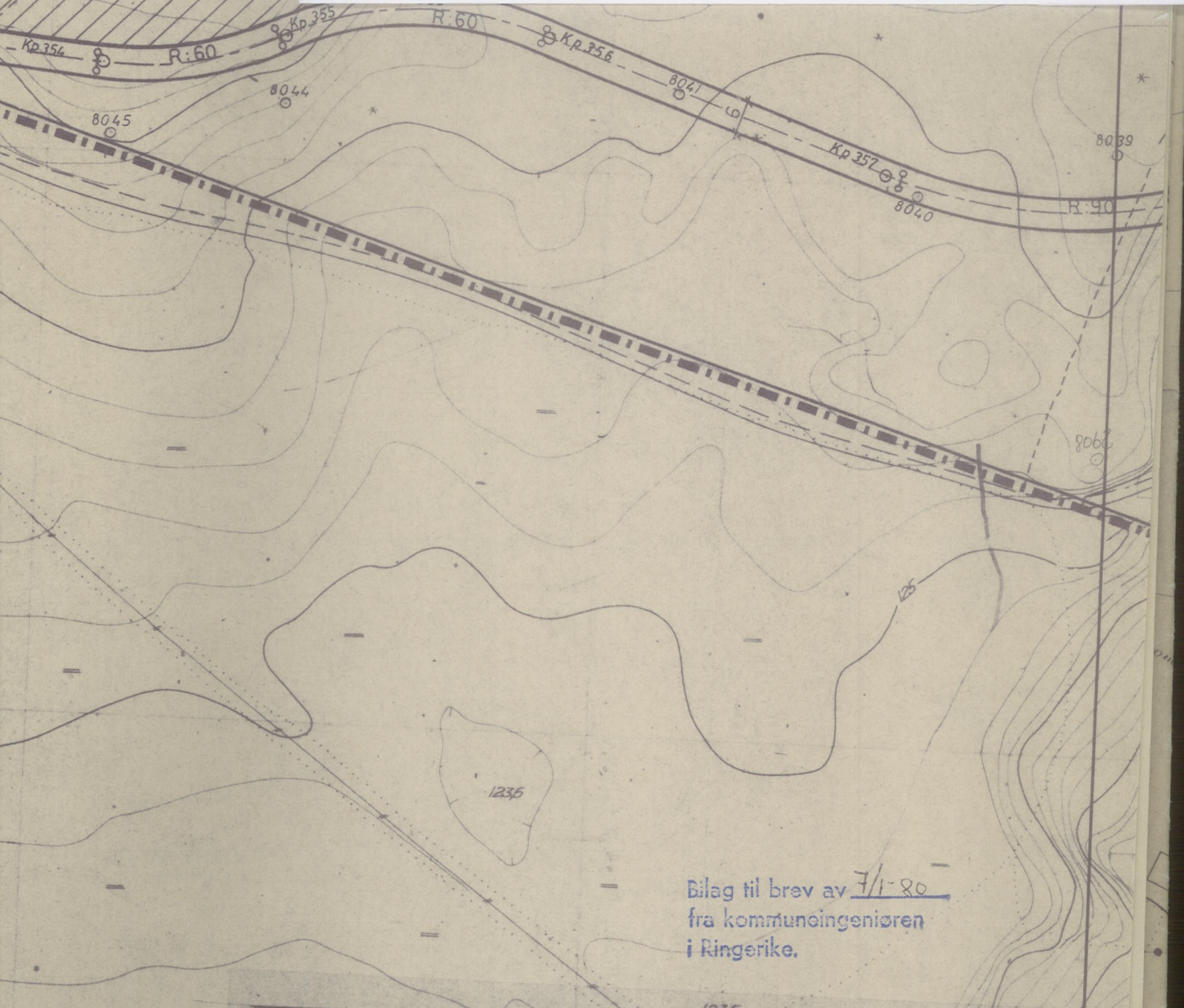
Ringerike Tomteselskap.


Arild Olsen
overingeniør

Dette dokumentet har et for stort format til å kunne skannes i sin helhet.

For innsyn ta kontakt med arkivet ved Kulturhistorisk museum:

postmottak@khm.uio.no



Bilag til brev av 7/1-80
fra kommuneingeniøren
i Ringerike.

VANNLEDNING TIL
VEIENMARKA BOLIGFELT
OVERSIKTSKART.

MÅLESTOKK 1 : 1000	TEGN. 5-11-79 N.H.
	TRAC.
	SAKSBEH
	KFR
GODKJENT AV	

HENVISNING TIL
ERSTATNING FOR
PLAN 346 - 9 - 1
ERSTATTET AV

RINGERIKE KOMMUNE
KOMMUNEINGENIØREN

DE SIGN



UNIVERSITETETS
OLDSAKSAMLING

FREDERIKS GATE 2
OSLO 1

Gårds/bruksnavn VEIEN	
G.nr./br.nr. 48 og 49	
Kommune Ringerike	Fylke Buskerud
Sogn Norderhov	Prestegjeld Norderhov
Eier/bruker, adr.	
Gjelder: Veienmarka boligfelt, ekstern vannledning. Befaring ved Tom Bloch Nakkerud og Eva Schaller, 09.05.1980.	
Flyfoto Nr. R2. F66.426.804	Kartref. Ringerike Reguleringsvesen Tegning nr. 72.
Innber./rapport/reg. ved:	Dato

I forbindelse med planlegging av vannledning til Veienmarka boligfelt har Ringerike kommune ved Kommuneingeniøren i brev av 07.01.80 sendt UO et oversiktskart, plan 346-9-1, datert 05.11.79 med ledningen inntegnet (UO J.nr. 78/80).

På denne bakgrunn foretok Eva Schaller og undertegnede i dag en befaring av den 850 m lange vannledningstraseen. Ved siden av planen i M 1:1000 anvendte vi Ringerike Reguleringsvesens kart over gravhaugene, som for øvrig er laget med samme oversiktskart som grunnlag. Traseen var stukket i marken.

Den planlagte vannledning vil på ett sted komme svært nær et av de registrerte fornminnene. Da dette fornminnet dessuten har en utydelig avgrensning må traseen forskyves med 4 m mot NV på dette sted. Stedet har koordinat X 241675, Y -27230. Jeg har tegnet fornminnet inn på planen etter gravhaugkartet, men holder det for sannsynlig at haugen strekker seg noe lengre mot NV. Stedet dekkes av g.nr. 48.

Av hensyn til fornminner under flat mark,

Gårds/bruksnavn Veien	
G.nr./br.nr. 48 og 49	
Kommune Ringerike	Fylke Buskerud

bör kommunen pålegges å varsle UO om når anleggsarbeidet vil bli påbegynt, slik at en arkeolog kan følge arbeidet.

Tyristrand, 9. mai 1980


Tom Bloch Nakkerud

14. mai 1980.
AEC/LN-J.78/80.

Ringerike kommune,
Kommuneingeniøren,
Rådhuset,
3500 HØNEFOSS:

Deres ref.: J.nr.17/80, Ark.nr.541.2.NH/th. Saksbeh.Nils Håkonsen.
VEDR.: VEIENMARKA BOLIGFELT, EKSTERN VANNLEDNING. - FORNMINNER.

Universitetets Oldsaksamling beklager at Deres brev av 7.januar ikke er blitt besvart tidligere. Vi har nettopp hatt en befaring i området og det viser seg at den planlagte vannledning kommer betenkelig nær et av fornminnene på gnr. 48. Jeg returnerer vedlagt utsnitt av kart med gravhaugen innlagt og markert med rødt.

./.

Universitetets Oldsaksamling ber om at traséen i dette området forskyves ca. 4 meter mot NV, slik at man unngår skade på det fredede fornminne og dets vernesone. Da vi erfaringsmessig vet at det i nærheten av gravhauger kan foreligge fornminner under flat mark, ber vi om å bli varslet i god tid når gravningsarbeidene foregår nær haugen, slik at en representant for Oldsaksamlingen kan være til stede. Selv om det ikke foreligger fornminner under flat mark, har vi interesse av å studere de snitt som kommer i grøftene.

Beste hilsen

Arne Emil Christensen
førstekonservator

VEDLEGG.