

Omslag I

Statsforvaltningen

Dokumentliste

Sak

Brevbæk/Førmøder på TRØGSTAD
gnr 44 Norderhov p. Ringebu k. Busk.
(NB! eier er Mohm på Tandberg gnr 38)

Dok. nr.	Datum	Dokumentets art	Merknader
1	24/6-65	Brev Erik Mohm - U.O.	
2	30/6-65	Brev U.O. - Erik Mohm	
3	Sept.-65	Jumberegning V. Vibe-Müller	
4	26/11-68	_____	
5	6/5-68	Jumberegning - Spjæld - Marsbrander	
6	—	Fotoblag til 5	
7	14/5-68	Brev U.O. - Oberst - W. Due	
8	24/6-68	Brev Oblt Selman - U.O.	
9	25/6-68	Brev Marsbrander - Vibe-Müller	
10	11/7-68	Brev Oblt Holmerv - U.O.	
11		Kart over gravfeltet	
12	23/7-68	Brev U.O. - JVSØ	
13	25/12-72	Brev Ringebu k - U.O.	
14	17/3-72	_____	
15	26/13-72	Jumberegning Vibe	
16	10/17-73	_____	
17	11/6-73	Brev U.O. - Brødrene Lien	
18		Kart-blag til 17	

Oslo, 24. juni 1965

(7)

Fagerborggaten 45 c

Oldsaksamlingen,

Fredriksgate 2.

I min eiendom, qnr 38, bnr 69, Øvre Tauberg, Nordenhov skal det foretas utvidelse av et sandtak. Denne utvidelsen vil medføre at noen gravhauger på eiendommen vil bli ødelagt. Gravhaugene er beliggende i Noreledningen, mellom Taubergmoen og Arnegård; de er antagelig i tidligere tider blitt røvet, idet de har en større fordypning på toppen.

Utvidelsen av sandtaket vil neppe bli aktuelt for til neste år, men jeg ville være takknemlig om Oldsaksamlingen så snart som mulig kunne avgjøre hvorvidt gravhaugene bør undersøkes eller ei.

Ved eventuell besiktigelse er det mest praktisk om man kontakter Carl August Mohr på Øvre Tauberg gård.

Arbødigst

Erik Mohr.

30. juni 1965.

TS/EW.

Herr Erik Mohn,
Fagerborggaten 45 C,
O s l o .

Vi har mottatt Deres brev av 24. d.m. med melding om at De planlegger utvidelse av et sandtak på Deres eiendom Övre Tandberg, Norderhov, og at dette arbeide vil berøre noen gravhauger på eiendommen.

Vi må i den anledning gjøre oppmerksom på at iflg. § 1 i Lov om fornminne av 29. juni 1951 er alle fortidsminner fra oldtid og middelalder fredet. Dette gjelder således også gravhaugene på Deres eiendom. Det bestemmes videre i samme paragraf i den nevnte Lov at hverken grunneiere, bruker eller andre må ødelegge, grave ut, flytte eller forandre slike fortidsminner. Vi må derfor protestere mot at det settes i gang noe arbeide i sandtaket på Deres eiendom som kan skade eller ødelegge de gravhauger som fins der.

Dispensasjon fra Lovens bestemmelser kan gis av de arkeologiske muséer, i dette tilfelle Universitetets Oldsaksamling når dette blir ansett som rimelig. En ufravikelig forutsetning for slik dispensasjon er at de fortidsminner som berøres på forhånd blir fagnessig undersøkt, og utgiftene ved en slik undersøkelse skal iflg. Lovens § 6, annet ledd, bæres av den som er årsak til at undersøkelsene må settes i gang. Som regel må det i hvert enkelt tilfelle foretas en befaring i marken før en kan ta standpunkt til et ønske om dispensasjon.

Også i dette tilfelle vil det være nødvendig å foreta en slik befaring i marken dersom De vil søke

dispensasjon fra Lovens bestemmelser. Vi vil gjerne høre nærmere fra Dem om dette, og vi vil i så fall sende opp en representant for Oldsaksamlingen som kan gå over feltet sammen med Deres representant på stedet.

Gjenpart av dette brev sendes herr Carl August Mohn, Øvre Tandberg gård, og i samsvar med vanlig praksis også herr lensmannen i Norderhov til underretning. Vi vedlegger til Deres orientering et eksemplar av Lov om fornminne.

E r b ö d i g s t

Thorleif Sjøvold.

Bilag.

R e k .

Innberetning.

Undersøkelse av haug i "Noregaten" under Øvre Tanberg gård, gnr. 38, br.nr. 69, Norderhov, Buskerud.

Undersøkelsen av nevnte haug ble foretatt i forbindelse med utvidelse av sandtak som eies av Øvre Tanberg, men drives på leiebasis av Brødrene Lien, Hønefoss.

I kraftgaten for "Noreledningen" og langs denne, ligger et felt med en rekke imponerende hauger. Disse er tydelig lagt opp av folk. Det er ialt 9 store hauger i størrelsesorden jevnt over 18 m i diam. og 2,5 - 3,0 m høye. Haugene ligger tett, nærmest "kant i kant" og på en linje i terrenget. Plaseringen er på toppen av høydedraget. Syd for disse store hauger og tett ved dem, ligger en rad mindre hauger, disse også i et antal av 9 stk. Disse mindre hauger som følger de store i en linje, måler i diam. omkr. 8 m og høyden 0,5 - 0,7 m. Felles for begge rekker er at de alle har krater i toppen.

Feltet slik det ligger kunne gi inntrykk av å være et gravfelt fra forhistorisk tid. Det er imidlertid så mange trekk ved dette anlegg at man må dra denne tolkning i tvil. Særlig sterkt virker det lineære anlegg av hauger som er undertegnede ukjent når det gjelder graver fra forhistorisk tid, når disse ligger over flat mark.

Ved studiet av haugene skal en se nøyere på kraterne som er "pent" laget med regelmessig opplagt voll rundt toppen av haugen. Det hele gir inntrykk av å være laget med hensikt.

En haug med beskyttelseshull i midten.

Det er kjent at hele området Tanbergmoen, noe lengre øst, har vært øvelsesplass for det militære i lengre tid, antagelig også før første verdenskrig. Undertegnede heller til den oppfatning at haugene går inn som ledd i de militæres virksomhet i området. En må imidlertid føre bevis for dette, og det er gjort en begynnelse til dette ved å kontakte de militære, først ved henvendelse til Hørmuseets leder, og de militære arkiver av eldre dato.

Utgravning av den vestligste haug i feltet. Diam.: 18 m, høyde over nuværende bakke 3,60 m.

I forbindelse med utvidelse av sandtaket, ønsket eieren av Øvre Tanberg, herr Mohn, og leieren av Sandtaket, Br. Lien, Hønefoss, en av haugene fjernet.

Undertegnede foretok en utgravning av haugen for å bringe på det rene hvorvidt man sto overfor en grav fra forhistorisk tid. Som resultat av utgravningen fremkom intet som tydet på grav. Ingen funn, ingen kjerneverøys, ingen fotkjede, intet kullag. Haugen gav inntrykk av å være lagt opp på flat mark og bygget opp over denne ved at man hadde skrappt terrenget omkring. I profilen kan man nemlig finne den opprinnelige bakkehøyde som ligger 1,30 m over bakkehøyden av idag. Humuslaget er 10 - 15 cm tykt. Haugens egentlige høyde er 2,30 m, men får en anseelig høyde når terrenget senkes utenfor.

Krateret.

Det er et stort krater i toppen av haugen, 5 m i diam. og 1,5 m dypt. Mot øst er det en svak forsenkning i kraterkanten. Krateret er helt jevnt laget og det er lagt en tydelig voll rundt på toppen. Jordmassene fra utgravningen av krateret er lagt pent rundt haugens topp og ikke slengt ut til den ene side. Et forhold man gjerne finner når gravrøvere har vært på ferde.

Konklusjon.

På grunnlag av feltets karakter og det negative arkeologiske resultat ved utgravningen av en av haugene, vil undertegnede sette et spørsmålstegn ved oppfatningen av feltet som gravfelt fra forhistorisk tid. Imidlertid vil en be om at fredningsloven gjelder for feltet inntil videre, og at Universitetets Oldsak-samling underrettes om virksomhet med hensyn på haugene. En må be om at det ikke blir foretatt gravninger i noen av haugene.

En håper i nærmeste fremtid å gi et fyldestgjørende svar på spørsmålet gravfelt (fortidsminne) eller ikke.

En kan her skyte inn at en anser det som utelukket at haugene er et verk fra naturens hånd, slik det ofte kan være på sandmorener lagt opp av isen.

Karl Vibe-Müller
Karl Vibe-Müller.

Sept. 1965.

26/4-1968.

RAPPORT

fra

Karl Vibe-Müller.

Ad befaring Øvre Tanberg gård, g.nr. 38, br.nr. 69, Norderhov
i Buskerud i anledning gravfelt i "Noregaten".

Befaringen ble foretatt den 19/4-1968.

I 1965 ble en av de store hauger undersøkt. Se innberetning vedrørende dette. En viser også til registrering av feltet foretatt i 1966.

Kort skal her gjentas at det dreier seg om 9 store hauger, 18 m i diam., 2,5 - 3,0 m høye, som ligger på en svakt krummet linje fra sandtakets kant og langs "Noregaten". På sydsiden og i foten av disse store hauger ligger en rekke mindre hauger, 8 m i diam, høyde 0,5 - 0,7 m. Felles for begge rekker er at de har krater i toppen.

Undersøkelsen av en av de store ga intet bevis for gravhaug idet det var helt sterilt til bunnen. Bakgrunnen for fornyet befaring er at sandtaket ønskes utvidet. En kan i dag ikke helt ut bevise at det er gravfelt. Riktignok ser haugene store og imponerende ut, men det er en jevnhet og en regelmessighet i anlegget som virker noe mistenkelig. Krateret i toppen virker anlagt med hensikt som en fordypning - massene er ikke gravet opp og kastet omkring. Det er en viss regelmessighet i anlegget av de små hauger, ut for mellomrommet mellom 2 store ligger en liten.

Tanbergmoen og områdene rundt har i uminnelige tider vært øvelsesplass for de militære. Jeg har hatt og har undersøkelser i gang for å finne holdepunkter for evt. militæranlegg. Når disse undersøkelser er avsluttet, skal jeg sende beretning om dette.

Bakgrunnen for befaringen og at man ytterligere beskjeftiger seg med denne sak, er at det for eieren er av økonomisk interesse å få en klarhet over om det er et gravfelt, og således beskyttet av loven, eller ikke. Det vil antageligvis bli nødvendig med et utvalg fra Oldsaksamlingen for å ta endelig stilling til problemet.

Karl Vibe-Müller
Karl Vibe-Müller

(5)

I N N B E R E T N I N G

om befaring på Tanbergmoen, Tanberg, gnr. 38,
Norderhov s. og pgd., Buskerud, 6.mai 1968.

Undertegnede foretok, sammen med Karl Vibe-Müller, en befaring på Tanbergmoen, 6/5-68. Formålet med befaringen var å forsøke å komme til klarhet i spørsmålet om hvorvidt de store haugene på dette område er gravhauger eller ikke. Sjefen for I.R.6, oberst Due, var bedt om å delta i befaringen og møtte også opp.

En del av de største haugene ligger inne i skogen mens andre, deriblant flere av de mindre haugene, ligger i gaten for høyspentledningen fra Nore. Området her er lite oversiktlig, da en del mindre trær er vokst opp i kraftgaten, og en hel del andre småtrær er hugget ned, men ikke ryddet bort.

Etter det inntrykk vi fikk ved befaringen, kan det ikke være tvilsomt at det virkelig er gravhauger som ligger her. Når det har vært reist tvil om saken, er det delvis fordi Karl Vibe-Müller har gravd ut en av haugene, men uten å gjøre funn av noe slag. Dessuten har det vært hevdet at området i lange tider har vært militær øvelsesplass og at haugene kunne tenkes å være bygd av de militære, som ledd i et eller annet slags anlegg.

Oberst Due opplyste at forsvaret bare disponerer en ganske liten del av Tanberg-moen, på leiebasis, og han anså det for helt utelukket at de store haugene som ligger helt utenfor det militære øvelsesområde kunne ha noe med militære anlegg å gjøre. Denne teori kan en således sette ut av betraktning.

For å få litt mer klarhet i saken, bør en i første omgang få ryddet området og få utarbeidet et skikkelig kart, med gravhaugene inntegnet. Oberst Due mente at ingeniørvåpenets befalskole på Hvalsmoen kunne ta dette arbeide som en øvelsessak, med sakkyndig assistanse av en arkeolog. Det vil bli gjort henvendelse til skolen om dette.

Det bör også foretas ytterligere utgravninger for om mulig å få et holdepunkt for en datering av feltet. Det var enighet om at en i første omgang tar sikte på å grave ut to av småhaugene, helst allerede i sommer.

Når resultatet av disse gravninger foreligger, kan en ta stilling til spørsmålet om en eventuell utvidelse av driften i grustaket som nå er kommet meget nær enkelte av haugene. Driften kan her i tilfelle fortsette til henimot fundamentet for den første av mastene til Nore-ledningen. Dette vil medføre at flere av haugene på denne del av feltet vil bli ødelagt.

Oslo, 9.mai 1968.

Sverre Marstrander
Sverre Marstrander

Thorleif Sjøvold
Thorleif Sjøvold

Tanbergmoen, Tanberg, gm. 38, Nordhoo,
Bückerud

⑥



Th. S. fot. 6/5-68.



, 14. mai 1968.

SM/EW.

Oberst W. Due,
H ö n e f o s s .

Jeg viser til hyggelig samvær under befaringen av gravfeltet på Tandbergmoen den 6. mai i år og kommer tilbake til spørsmålet om eventuell kartlegging av feltet. De var så elskverdig å antyde at feltet kanskje kunne måles opp som et ledd i undervisningen ved Befalskolen. Det ville bety en overordentlig stor hjelp hvis det kunne avses militær assistanse til dette. Jeg ville da sette stor pris på å få høre når omtrent det ville passe for Dem å sette i gang med kartleggingen. Vi ville da sørge for å sende opp en arkeolog som kunne være med på kartleggingen og vurdere de tvilsspørsmål som formodentlig vil dukke opp.

Jeg håper De undskylder at jeg skriver direkte til Dem om dette og tør be Dem formidle vår anmodning til Ingeniørvåpnets Befalskole.

Med beste hilsner

Sverre Marstrander.

8

INGENIØRVÅPNETS SKOLE
OG ØVINGSAVDELING (IVSØ)

24. JUN. 1968

Vår referanse : 1692/68/B/IVSØ/KIS/BA/831
(Påføres alltid)
Tidl referanse :

HVALSMOEN HVAL ST.
Tlf. Hønefoss ~~8-130-731-967-1275~~
(Sentralbord) 23022

Universitetets Oldsaksamling
v/herr Sverre Marstrander

GRAVFELT PÅ TANDBERGMOEN I NORDERHOV - KARTLEGGING

Ingeniørvåpnets skole- og øvingsavdeling har fra Forsvarsdistrikt nr 6 fått en forespørsel om militær assistanse ved kartlegging av gravfelt på Tandbergmoen.

Da vi har vært sterkt i tvil om hva oppgaven gikk ut på, har vi en rekke ganger forsøkt å få telefonisk kontakt med herr Marstrander uten at det har lykkedes.

Første gang vi ringte, fikk vi inntrykk av at samtlige ved Oldsaksamlingen deltok i et møte i Sverige frem til 13. juni. De neste gangene vi har ringt, har herr Marstrander heller ikke vært tilstede. Vi har også forsøkt å ringe herr Marstrandens privatnummer.

Vi beklager derfor at vi ikke har fått gitt noe svar før på telefonisk henvendelse i dag. Som allerede meddelt kan vi dessverre ikke hjelpe Dem med arbeidsmannskaper til arbeidsoppdrag som ligger utenom de utdannelsesmessige oppgaver ved Befalsskolen for Ingeniørvåpnet.

Karl. Oblt. Sætran

25/6.

komme å få utført opp-
målingene hvis mulig

S Sætran

S Sætran
Oblt/fung sjef IVSØ

Kaare I Swang

Kaare I Swang
Maj/fung skolesjef BSIV

Vedlegg :

9

, 25. juni 1968.

SM/EW.

Formminneinspektör Karl Vibe-Müller,
De arkeologiske utgravninger på Tandbergmoen,

Kjære Karl,

Jeg hadde i dag en telefonsamtale med oberstlöytnant Sætran angående assistanse ved kartlegging av gravfeltet. Det kom nemlig i dag et skriv med avslag på vår anmodning og jeg tenkte da at det var best å ta personlig kontakt med de militære herrer. Jeg fortalte Sætran hva saken dreiet seg om og han stillet seg da velvillig. Jeg fortalte videre at du var på stedet og kunne orientere de som eventuelt ble tatt ut til oppgaven. Sætran kunne ikke med sikkerhet love at de kunne påta seg oppdraget, men han skulle gjøre alt han kunne for at noen av elevene på ingeniørvåpnets skole ble tatt ut til kartleggingen som et ledd i landmålingsøvelsene. Jeg tenkte det var best du var orientert om karene skulle dukke opp.

Håper du er kommet godt i gang. Det skulle være morsomt å komme på visitt litt senere, muligens i slutten av uken.

Med beste hilsen

Sverre Marstrander.

10

INGENIØRVÅPNETS SKOLE
OG ØVINGSAVDELING (IVSØ)

11. JUL. 1968

Vår referanse : 2219/68/B/IVSØ/KIS/BA/831
(Påføres alltid)
Tidl referanse :

HVALSMOEN HVAL ST.
Tlf. Hønefoss ~~23130721~~ ~~23130722~~
(Sentralbord) 23022

Universitetets oldsaksamling
Vikingskipshuset
Huk aveny 35
OSLO 2

Gjenpart:
FDI 6 med vedlagt kartkopi


GRAVBEILT PÅ TANDBERGMOEN I NORDERHOV - KARTLEGGING

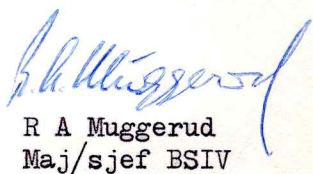
./.
Vedlagt har vi fornøyelsen av å sende 6 kopier av kart over gravfelt på Tandbergmoen/Ringerike i målestokk 1 : 200.

Kartet er oppmålt og tegnet av elever ved Hærens ingeniørskole i tiden 27. juni til 5. juli 1968. Høydekurver er i samsvar med NGO's data.

Kartoriginalen oppbevares ved Hærens ingeniørskole, men kan sendes til Dem hvis det ønskes.

./.
Elevene har benyttet privatbiler ved kjøring til og fra Tandbergmoen. Vi tillater oss å forespørre om elevene kan få refundert skyssgodtgjørelse med kr 83,20 etter vedlagte oversikt.


Bj Holmern
Ob/sjef IVSØ



R A Mugerud
Maj/sjef BSIV

Vedlegg :

Dette dokumentet har et for stort format til å kunne skannes i sin helhet.

For innsyn ta kontakt med arkivet ved Kulturhistorisk museum:

postmottak@khm.uio.no




Dato 4-7-68	Konstr./Tegnet I.S. EN. K.F.	Tracet K.H. K.F.	Målestokk 1:200	HÆRENS INGENIØRSKOLE Hvalsmoen - Hval st.	
Kontroll KS.	Stand.kontroll	Godkjent MK	Ekvidist 0.5 m		
Gravhaugfelt på Tandbergmoen. Ringerike.				Erstatning for:	Erstattet av:
				Arkiv nr. 90/60	
Henvisning		Beregning		Enhet/Gruppe	



Dette dokumentet har et for stort format til å kunne skannes i sin helhet.

For innsyn ta kontakt med arkivet ved Kulturhistorisk museum:

postmottak@khm.uio.no



Dato 4-7-68	Konstr./Tegnet I.S. E.N. K.F.	Tracet K.H. K.F.	Målestokk 1:200	HÆRENS INGENIØRSKOLE Hvalsmoen - Hval st.	
Kontroll KS.	Stand.kontroll	Godkjent MK	Ekvidist 0.5 m		
Gravhaugfelt på Tandbergmoen.				Erstatning for:	Erstattet av:
Ringerike.				Arkiv nr. 90/68	
Henvisning		Beregning		Enhet/Gruppe	

11

12

23.juli 1968.

SM/VM.

Ingeniörvåpnets Skole
og Övingsavdeling (IVSÖ)
Hvalsmoen
Hval st.

Deres ref.: 2219/68/B/IVSÖ/KIS/BA/831.
Gravfelt på Tandbergmoen i Norderhov.

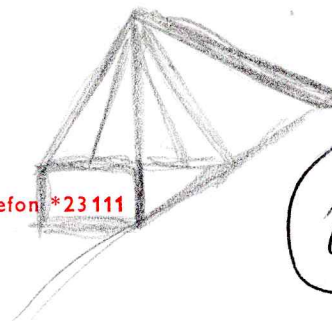
På Oldsaksamlingens vegne vil jeg med dette få fremføre min beste takk til Ingeniörvåpenets skole for det utmerkede kart over gravfeltet som elever ved skolen har utarbeidet. Det vil være til stor nytte for oss i vårt videre arbeide med å bevare feltet. Utgiftene i forbindelse med elevenes kjøring, kr. 83,20, vil bli sendt löytnant Steinsvik.

Med beste hilsen

Sverre Marstrander.

RINGERIKE KOMMUNE

REGULERINGSSJEFEN Rådhuset - Hønefoss, telefon *23 111



Riksantikvaren,
Kirkegt. 14-18,
Oslo 1.

R. K. jnr.

Ark

OHO/ts

Gravhauger på Tandbergmoen ved Hønefoss.

Ringerike kommune har fått en henvendelse fra en del oppsittere ved Tandbergmoen som påpeker at en gravhaug er utslattet og flere står i fare for å forsvinne, på grunn av virksomheten i det nærliggende grustak.

./.

Grustakets beliggenhet, med angivelse av topp skråningslinje pr. 25.10. 1971, fremgår av vedlagte kartutsnitt.

Bygningsrådet skal foreta befarings til dette grustaket den 22. mars, og vi håper å motta Deres underretning om forholdene innen dette tidspunkt.

Ringerike reguleringsvesen, 25. februar 1972.

for reguleringsjefen

Ole Haakon Opperud

Ole Haakon Opperud
jordskiftekanidat

RINGERIKE KOMMUNE

REGULERINGSSJEFEN Rådhuset - Hønefoss, telefon *23111

14

Riksantikvaren
Rådhusgt. 7C

OSLO 1

R. K. jnr.

Ark

RIKSANTIKVAREN	
20.MRS72	000701
/	

OHO/gm

Trøgstad grustak

I forbindelse med klage over forholdene ved Trøgstad grustak fra befolkningen i området, vil bygningsrådet foreta befaring onsdag den 22. mars 1972, kl. 15.45.

Fremmøte ved vegvesenets port.

Vi håper De har anledning til å møte.

Ringerike reguleringsvesen, 17. mars 1972

for reguleringsjefen

Ole Haakon Opperud

Ole Haakon Opperud
jordskiftekanidat

Trøgstad grustak - gravfelt.

Oversendes Oldbaksamlingen ✓/ A.E. Christensen
som rette vedkommende.

Oslo 20/3.72

Sna Bæcker.

95

I N N B E R E T N I N G

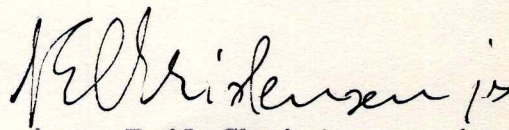
om befaring på Tandberg gnr. 38, Norderhov,
Buskerud.

Den 22/3-1972 hadde bygningsrådet i Ringerike kommune tillyst befaring i grustaket på Tandbergmoen (Trögstad Grustak).

Befaringen var kommet i stand fordi endel oppsittere i området hadde klaget skriftlig over grustaket, i klagen var også gravhaugene nevnt - (se innberetning av 26/4-68 fra Vibe-Müller og 6/5-68 fra Marstrander-Sjøvold).

Grunneieren og det firma som tar ut grus er fullt oppmerksom på haugene, og det vil ikke bli drevet ut mer grus i retning mot gravfeltet. For sikkerhets skyld avtalte jeg med herr Lien, som leier grustaket, at jeg senere på våren skulle sette opp en begrensninglinje mot gravfeltet.

Oslo, 26. mars 1972.



Arne Emil Christensen jr.

Gravfeltet på "Starhella". Tandberg qnr. 38
Norderhov p. Buskerud. Foto 22/3 - 1972
A.E. Christensen jr



16


I N N B E R E T N I N G

om befaring i Trøgstad Grustak (Tandberg),
eier: Karl August Mohn,
Norderhov, Buskerud.

Undertegnede var på befaring 10.juli sammen med representanter for kommunen, friluftsråd og Audun Stølen fra Norsk Institutt for By- og Regionplanlegging, som hadde tillyst befaringen. NIBR har fått oppdrag av Ringerike kommune å utarbeide en reguleringsplan for området.

Det var spørsmål om en eller to av haugene kunne graves i forbindelse med en brekking av kantene for å unngå ras. Jeg hevdet at man av hensyn til helheten i feltet heller burde fylle ut, og dette ble akseptert i prinsippet.

Oslo, 10.juli 1973.



Arne Emil Christensen jr.

11. juli 1973.

AEC/VM

Brødrene Liens Gravemaskinforretning
3500 Hønefoss.

Gravhauger ved Trøgstad Grustak.

Ved befaring 10.d.m. ble det bemerket at kanten av grustaket ved gravhaugene er meget steil, slik at det er fare for ras som kan skade gravhaugene. Med hjemmel i Lov om Fornminne § 1 må vi nedlegge forbud mot all videre gravning i det området som er markert med rød skravering på vedlagte kartutsnitt.

./.

./.

Sverre Marstrander

Arne Emil Christensen jr.

Rek.

STORELVA

Eikli ungdomsskole

Arnegård

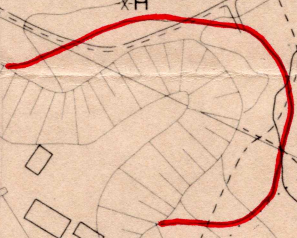
Tp Arnegårdsveien

Granly

Trygstad

Tp Tannberg

18



1:5000

