

Sak			
Dok.nr.	Dato	Dokument (type, tittel)	Merknader
1	29.04.87	Innberetning om ettergravning av depot- funn. Aks. 87/38 v/Harald Jacobsen C 37551	



RINGERIKES MUSEUM

TLF.: NORDERHOV GAMLE PRESTEGÅRD 35 197
RIDDERGÅRDEN 21 331
POSTADRESSE: NORDERHOV - 3500 HØNEFOSS

*liste 25 barrer
revert til prep den
24.3.88 BHL*

RINGERIKE, DEN 7.04.87

Arne Emil Christensen

Jernbarrer

GUTBAKSANLINGSSEN	
Jern 000965	08. APR. 87
SAK.Nr. BHL	ARK.Nr.

Viser til tidligere innsendt barrefunn gjort av Jonas Kornkveen. Herved oversendes ytterligere 25 barrer. Kornkveen gjør samtidig oppmerksom på at våronna ikke er langt unna.

Vi har kommet underveis med at det er gjort flere depotfunn i distriktet tidligere og ser fram til befarings/søking/graving til vårs. Samtidig vil vi meget gjerne anmode om endel preparerte barrer til en planlagt utstilling som skal rettes inn mot skoleverket. Relevant litteratur om slike jernprodukter etterlyses også.

Med hilsen
Eivind Karsrud
Eivind Karsrud
konservator

Kopi: Fylkeskonservator.

*87/22 - Kpr 87/1
som er samme funn.
Denne er på Lab BHL*



UNIVERSITETETS
OLDSAKSAMLING

FREDERIKS GATE 2
OSLO 1

Gårds/bruksnavn Hverven	
G.nr./br.nr. 43/1	
Kommune Ringerike	Fylke Buskerud
Sogn Norderhov	Prestegjeld Norderhov
Eier/bruker, adr. Knut Lindstad Hverven 3500 Hønefoss Tlf. 067/23537	
Gjelder: 03755/ Utgravning av depotfunn av jern- barrer. Aksesjonsnr. 87/38.	
Flyfoto	Kartref. UTM: 685 678 ØK: CJ 050-5-3
Innber./rapport/reg. ved: Harald Jacobsen	Dato 29.04.1987

Bakgrunn:

Høsten 1986 var herredsskogmesteren i Hole og Ringerike, Jonas Kornkveen, på befaring av et nydyrkingsfelt på gården Hverven. Han fant da i jordoverflaten flere jernbarrer. I alt ble det funnet 26 barrer som ble innsendt til Oldsaksamlingen gjennom Ringerike museum v/konservator Eivind Karsrud. Disse ble gitt aksesjonsnr. 87/1 og 87/22. Funnstedet ble avsperrert slik at det ikke skulle oppstå skade i forbindelse med traktorkjøring i området.

Ettergravning 28.04.87:


Deltakere: Fylkeskonservator Geir Helgen, konservator ved Ringerike museum, Eivind Karsrud, Sivilarbeider ved UO, Åge Mathisen og forsker Harald Jacobsen.

Grunneier og finner var ikke tilgjengelig den dagen gravningen ble utført, men nødvendig informasjon om funnforhold var innhentet av Karsrud.

Gårds/bruksnavn	
Hverven	
G.nr./br.nr.	
43/1	
Kommune	Fylke
Ringerike	Buskerud

Funnstedet:

Funnstedet ligger på den sydvestlige delen av Hvervenmoen. Hvervenmoen er en fluvial avsetning i forbindelse med Storelva. Terrenget er preget av terrasser som er rester av gamle elveløp. Funnstedet ligger på kanten av en slik terrasse. Se fig. 1.



Funnstedet ligger ca 260 m S for våningshuset på Monserud og ca 200 m V for Storelva. (Se også vedlagte kartavmerkning. I vestkanten av kjerreveien som går langs kanten av dyrkingsfeltet.)

Gravningen:

Området ble først gått over med metalldetektor. 5 utslag ble funnet i en radius på 10 m fra stedet de tidligere barrene var funnet. Ved gravning viste disse utslagene på detektoren seg å være nyere tids gjenstander. Det er derfor overveiende sannsynlig at depotet ikke har blitt dratt utover av moderne aktivitet i området. Etter at denne observasjonen var gjort, ble det lagt en ca 2,5 m lang profil Ø-V over det stedet de 26 innsendte barrene var funnet på. (Se plan-tegning). Området syd for denne profilen ble så gravd ut med graveskje i ca 1 m bredde. Deler av materialet ble sollet for å sikre seg mot at mindre barrefragment ble bortgravd.

Gårds/bruksnavn	
Hverven	
G.nr./br.nr.	
43/1	
Kommune	Fylke
Ringerike	Buskerud

Profilens østlige del:

De øverste 10 cm besto her av pukk fra kjerreveien. Under dette kom det frem en usammenhengende markoverflate. Humuslagets tykkelse varierte fra 0 til 4 cm. Under dette laget kom det et sammenkittet utfellingslag som var ca 3-4 cm tykt. Nederst i profilen var det steril fluvial silt.

Profilens vestlige del:

Her begynner åkeren, og profilen besto av et ca 15-20 cm tykt lag med omblandet sand og humus over steril fluvial silt.

På overgangen mellom vei og åker stakk det i profilen ut endene på 3 barrer, orientert N-S. Barrene lå i en dybde på 30-40 cm under den gamle markoverflaten som var synlig i den østlige delen av profilen.

De 26 barrene som var funnet tidligere lå over de som ble utgravd denne gangen. De var også orientert N-S.

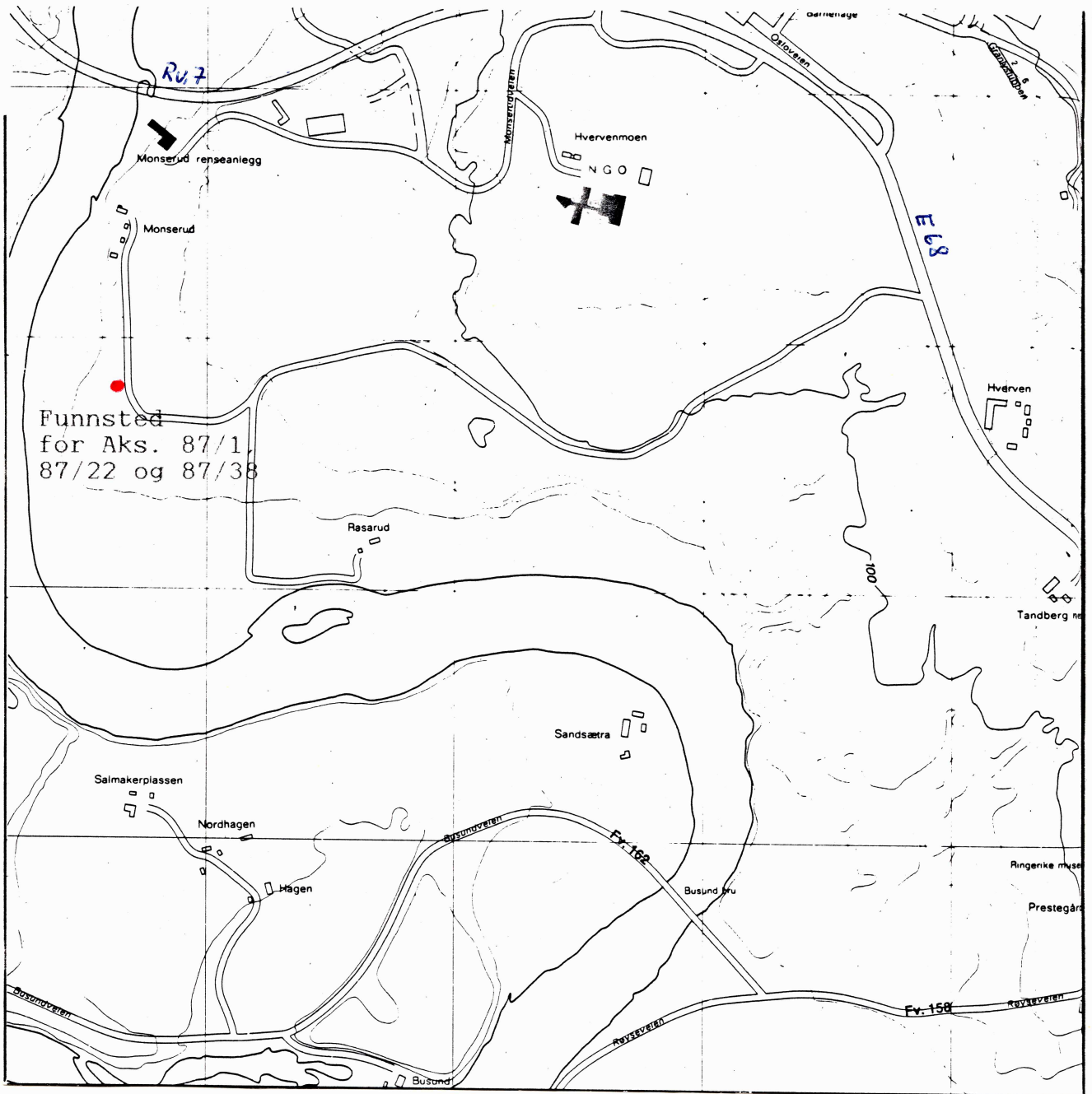
Utgravningen fortsatte så ved at området over barrene ble rensed fram. Det stakk da fram 11 barrer. I massen som lå over var det også en del mindre fragmenter av barrer.

Barrene var i en så dårlig forfatning at jeg valgte å skjære ut en jordblokk støpt inn i gips.

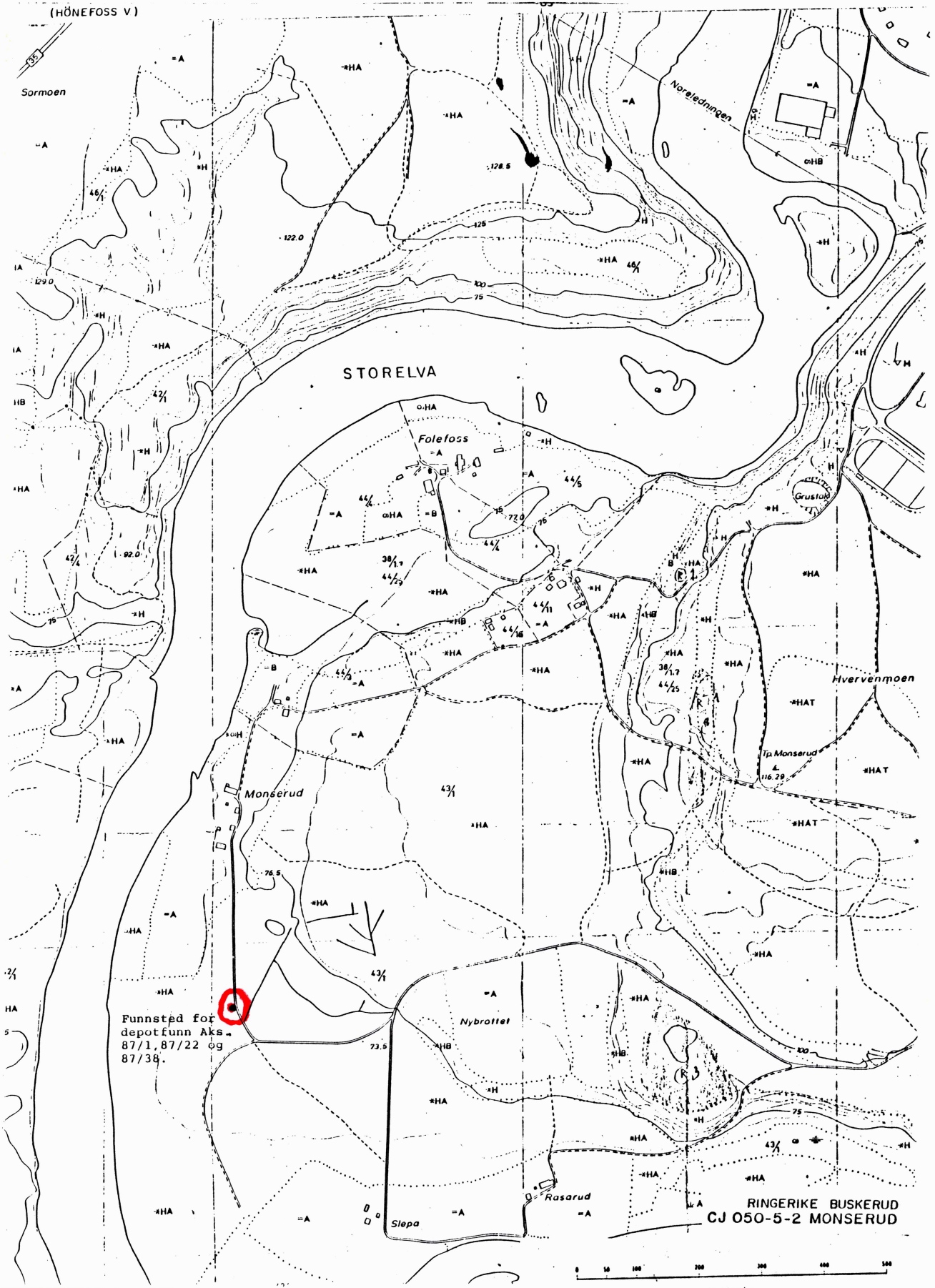
Det ble ikke observert spor etter en nedgravning rundt barrene.

Janell Jacobsen

Gårds/bruksnavn	Hverven	
G.nr./br.nr.	43/1	
Kommune	Ringerike	Fylke Buskerud



Gårds/bruksnavn Hvøerven	
G.nr./br.nr. 43/1	
Kommune	Ringerike
Fylke	Buskerud

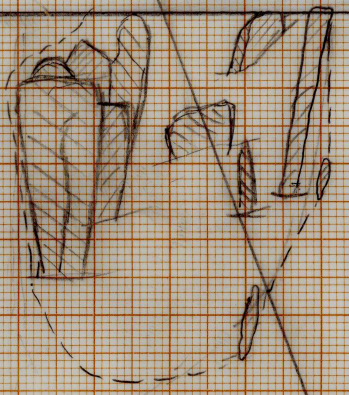


"Veikant"


KJERR EUEI

M 1:5.
HVERVEN gnr. 43/1.
RINGE RICE K. BUSKERUD
Øverste lag med Gærre
furnuset. (AKS. 87/38)
H. Jacobsen.


PROFIL



ÅKER.



M 1:20



PROFIL.

ÅKER.

Grøft.


"Veikant"

Barrer.

KJERR EVEI.

HVERVEN gnr. 43/1.
RINGERIKE k.
BUSKERUD.

FUNNSTED FOR JERNBARRER
AKS. 87/38.
H. Jacobsen.



Klipp i klipparkivet