

Sak			
Dok.nr.	Dato	Dokument (type, tittel)	Merknader
Reguleringsplan for Hvervenmoen vekstområde del av Tanberg Øvre 38/1,7 og Hverven 43/1 Norderhov s & p Ringerike k, Buskerud			
1	160885	Reguleringsplan m/kartbilag fra Ringerike k	Jnr 1750
2		ØK-reg 1966	
3		Innberetning v/H.Braathen 1976 Haug naturdannelse	
4	030985	Innberetning v/P.Hernæs	
4a	Kartbilag	Kartbilag til 4	
5	021985	Brev UO - Ringerike k	-kommunen må søke om frigivelse av kullmiletuftene

# RINGERIKE KOMMUNE

## TEKNISK SEKTOR

Vegsjefen  
Televerket  
Fylkesmannen  
Fylkeskommunen  
Landbruksnemnda  
Norges Geografiske Oppmåling  
Universitetets Oldsaksamling  
Sektorstyret for kirke, kultur og fritid  
Sektorsjefen for helsevern og sosial omsorg  
Helserådet  
Sektorsjefen for undervisning  
Kommuneingeniøren  
Kraft- og el.verksjefen  
C.A. Mohn  
Knut Lindstad.

OLDSAKSAMLINGEN	
J.nr. 001750	10 AUG 85
SAKSB. AEC	ARK.Nr.

Ark.nr.: RVH/GM

Dato: 16. august 1985

### FORSLAG TIL REGULERINGSPLAN FOR HVERVENMCEN VEKSTOMRÅDE

Vedlagt oversendes overnevnte reguleringsforslag med reguleringsbestemmelser til uttalelse. Av hensyn til den videre behandling har en funnet å måtte sette frist til å komme med uttalelse til 16. september 1985.

TEKNISK SEKTOR, Reguleringskontoret



R. V. Herdlevær  
byggnings- og reguleringsjef

for

RINGERIKE BYGNINGSRÅD

i møte den

7. august 1985

Av

11

medlemmer var

9

tilstede (medregnet møtende varamenn).

Saksbehandler: Bygnings- og regulerings-sjef R.V. Herdlevær

SAK 393/85.FORSLAG TIL REGULERINGSPLAN FOR HVERVENMOEN VEKSTOMRÅDE.DOKUMENTER I SAKEN: Kommunestyrets vedtak i sak 98/85 vedr. Næringsanalysen for Ringerike.

Forslag til reguleringsplan for Hvervenmoen Vekstområde datert 1.8.1985 i målestokk 1:2000 med tilhørende bestemmelser.

ORIENTERING:

I forbindelse med sin behandling av næringsanalysen for Ringerike fattet kommunestyret enstemmig vedtak om å regulere et nærmere angitt areal på Hvervenmoen til næringsformål.

Området er forutsatt nyttet til offentlig bebyggelse, lettere industrivirksomhet og kontorbebyggelse.

Forretningsvirksomhet som har direkte tilknytning til den produksjonsvirksomhet som etableres innenfor området vil også kunne etableres.

Det er ellers meningen at arealene skal forbeholdes bedrifter som setter spesielle krav til beliggenhet i forhold til både Hønefoss og Oslo.

Tradisjonell industri og lagervirksomhet skal henvises til kommunens øvrige industrifelter, mens vanlig forretningsvirksomhet skal henvises til Hønefoss sentrum og andre forretningsområder.

Kommunen har forøvrig som intensjon å få til en miljøoppbygging omkring de virksomheter som allerede befinner seg innenfor eller like utenfor området - så som Norges Geografiske Oppmåling, Ringerike Sykehus og Statens Lærerhøgskole i Handel og Kontorfag.

Beliggenhet.

Selve reguleringsområdet ligger like syd for riksveg E 68 og inkluderer eiendommen til Norges Geografiske Oppmåling. Sydgrensen går i forlengelse av denne institusjonens eiendomsgrense.

Adkomst.

Kjøreadkomst foreslås anlagt fra Monserudvegen. Gangveg er foreslått knyttet til eksisterende gangveg ved Monserudvegen. Gangvegen videreføres langs adkomstvegen gjennom området mot øst til forbindelse med påtenkt gangveg langs E 68. Her er også inn-

# MØTEBOK

Side: .....2.....

Sak nr. ....393/85

lagt gangvegkryssing med E 68 like syd for avkjøringen mot Hønefoss.

## Vann og avløp.

Vannforsyning og avløp er ført fram til området. Overvann vil sannsynligvis kunne føres ut til grunnen.

## Arealutnyttelsen.

Det regulerte området dekker i alt ca. 290 dekar. Herav er ca. 119 dekar foreslått utnyttet til offentlig formål (inklusive N.G.O.'s tomt) mens ca. 150 dekar er foreslått til lettere industri og kontorbebyggelse. Det resterende areal utgjøres hovedsakelig av trafikkareal.

Området er forøvrig pratisk talt flatt og bevokst med furuvegetasjon av vekslende alder.

Byggegrunnen er glimrende og alt i alt bør arealet kunne bli et utmerket område for ny virksomhet.

## INNSTILLING:

Bygningsrådet godkjenner forslag til reguleringsplan datert 1.8. 1985 for Hvervenmoen Vekstområde med tilhørende bestemmelser.

Planen legges ut til offentlig ettersyn i 3 uker.

Planen sendes vegsjefen, Televerket, fylkesmannen, fylkeskommunen, landbruksnemnda, Norges Geografiske Oppmåling, Universitets Oldsakssamling, sektorstyret for kirke, kultur og fritid, sektorsjefen for helsevern og sosial omsorg, helserådet, sektorsjefen for undervisning, kommuneingeniøren og kraft- og el.verksjefen til uttalelse.

VEDTAK: Som innstillingen.

Rett utskrift: I. Flatin  
I. Flatin.

REGULERINGSBESTEMMELSER I TILKNYTNING TIL REGULERINGSPLAN FOR  
HVERVENMOEN VEKSTOMRÅDE, RINGERIKE KOMMUNE

§ 1.

Det regulerte området er på planen vist med reguleringsgrense. Bebyggelsen skal plasseres innenfor de angitte byggegrensener.

§ 2.

Arealet innenfor områdets begrensning er regulert til

- A Byggeområder for offentlig bebyggelse.
- B Byggeområder for lett industri og kontorbebyggelse.
- C Trafikkområder.
- D Friområder.

§ 3.

Byggeområde for offentlig bebyggelse

I området skal oppføres bygninger for statlige, fylkeskommunale og kommunale virksomheter med tilhørende anlegg.

§ 4.

Byggeområde for lett industri og kontorbebyggelse.

I området skal oppføres bygninger for lettere industri og kontorbebyggelse.

Bygningsrådet kan der hvor forholdene ligger tilrette for det m.h.t. adkomst og parkering, tillate forretningsvirksomhet som har direkte tilknytning til den enkelte bedrift i området.

§ 5.

Fellesbestemmelser.

- a) Bebyggelsens art og utforming, beplantning, innhegning m.v. skal i hvert tilfelle godkjennes av bygningsrådet. Bygningsrådet kan kreve utarbeidet bebyggelsesplan med høydeoppriss for området i sin helhet eller deler av det før anmeldelsen av et enkelt bygg behandles.
- b) Bebyggelsen kan oppføres i inntil 5 etasjer. Maks. utnyttingsgrad skal være 0,3.
- c) Avkjørsel til offentlig veg skal være oversiktlig og mest mulig trafiksikker.
- d) De regulerte frisiktområder holdes fri for sikthindrende vegetasjon, gjenstander, byggverk m.v. som rager mer enn 0,5 m opp over de tilstøtende vegers nivå.

- e) Inngjerding av tomtene må anmeldes til bygningsrådet, som skal godkjenne gjerders plassering, høyde, konstruksjon og farge.
- f) Hver bedrift skal på egen grunn ha minst 1 biloppstillingsplass pr. 100 m<sup>2</sup> gulvflate eller minst 75 biloppstillingsplasser pr. 100 ansatte - største antall benyttes.  
I tillegg skal bedrifter som også driver forretningsvirksomhet ha minst 1 biloppstillingsplass pr. 50 m<sup>2</sup> gulvflate for kunde-parkering.
- g) I industristrøket tillates ikke oppført boligbygg. Bygningsrådet kan gjøre unntak for vaktmesterleilighet o.l.
- h) Eksisterende vegetasjon i byggeområder bør søkes bevart.

§ 6.

Unntak fra disse reguleringsbestemmelser kan, hvor særlige grunner taler for det, tillates av bygningsrådet innenfor rammen av bygningslovgivningen og bygningsvedtektene for kommunen.

TEKNISK SEKTOR,

Reguleringskontoret den 1. august 1985

Formannskapet,  
her.

RVH/MJ

900

10. juni 1985

#### NÆRINGSANALYSE FOR RINGERIKE.

Næringsanalysen for Ringerike er utarbeidet av Asplan etter oppdrag fra det tidligere generalplanutvalget. Det er gitt økonomisk støtte til utredningen fra Buskerud fylke.

Arbeidet med næringsanalysen ble avsluttet fra Asplans side i januar 1984 og fram til sommeren ble utredningen behandlet i sektorstyrene, det daværende næringsrådet og landbruksnemnda.

./.. Uttalelsene fra disse organer er vedlagt innstillingen.

I møte den 13.8.1984, sak 500, vedtok formannskapet at det skulle arrangeres et temamøte om næringsanalysen i kommunestyret.

Dette ble arrangert den 4.10.1984 og analysen har etter dette vært til behandling/drøfting i de politiske partier.

I tillegg er næringsanalysen presentert i en rekke andre fora bl.a. i Ringerike Handelstandsforening.

Næringsanalysen er distribuert til kommunestyrets medlemmer i forbindelse med temamøtet.

Det er innkommet uttalelse fra Ringerike Arbeiderparti og den felles borgerlige gruppe har gitt beskjed om at de har behandlet utredningen.

Det vil føre for langt å gå særlig detaljert inn på selve utredningen og hver enkelt av de innkomne uttalelser og rådmannen vil derfor begrense sine kommentarer til en del momenter som synes spesielt vesentlige.

Hovedformålene med næringsanalysen har vært følgende:

1. Den skal danne grunnlag for det videre kommuneplanarbeidet (generalplanarbeidet) og således gi anvisninger om arealbehovene innenfor de ulike hovednæringer. Krav til arealenes lokalisering er det også meget viktig å få frem.
2. Den skal gi de kommunale myndigheter et utgangspunkt for sin strategiske planlegging hva angår arbeidsplassutviklingen.
3. Den skal gi dokumentasjon som i sin tur skal gi de overordnede myndigheter forståelse av det planarbeid og de planvedtak som foretas i Ringerike kommune.

Det er grunn til å konstatere at næringsanalysen langt på vei oppfyller disse hovedsiktemålene.

Analysen inneholder et omfattende materiale hva angår de ulike grener av næringslivet og skulle gi et godt grunnlag for det videre arbeid med næringslivssaker.

Jeg støtter forøvrig forslagene om at det legges ut et område for de såkalte nye næringer på Hvervenmoen ved NGO. Jeg vil også anbefale at kommunestyret gir teknisk sektorstyre/bygningsrådet i oppdrag å utarbeide reguleringsplan for området så raskt som mulig, uavhengig det videre arbeid med kommuneplanen.


Det er nemlig grunn til å anta at det vil ta noe tid før det foreligger et ferdig forslag til revidert generalplan.

Arealet ved NGO bør reguleres og tilrettelegges med tanke på en snarlig markedsføring overfor aktuelle bedrifter.

Rådmannen anbefaler formannskapet å innby kommunestyret til å fatte slikt

vedtak:

1. Asplans næringsanalyse av jan 1984 tas til etterretning og legges til grunn for det videre kommuneplanarbeid.
2. De innkomne uttalelser vedlegges næringsanalysen som bidrag til det videre planarbeidet.
3. Det legges ut et areal til næringsvirksomhet ved NGO. Arealet begrenses som vist på det vedlagte kartbilag i målestokk 1 : 10 000.
4. Teknisk sektorstyre/bygningsrådet gis i oppdrag å utarbeide reguleringsplan for arealet så raskt som mulig.

  
Per Øydegård  
rådmann

  
Reidar V. Herdlevær  
bygnings- og reguleringsjef



# Utskrift av møtebok

for RINGERIKE FORMANNSKAP

Møte den 17. og 18. juni 1985

Av 17 medlemmer var 17 til stede (medleget møteble var (medlemmer))

Sak 321: Næringsanalyse for Ringerike.

Rådmannens innstilling, datert 10. juni 1985, ble enstemmig vedtatt som formannskapets innstilling til kommunestyret.

Martin Hølen  
(sign.)

Erik Haraldseth  
(sign.)

Torill Pettersen  
(sign.)

Rett utskrift:

*Th. Alexander*

# Utskrift av møtebok

RINGERIKE KOMMUNE  
Bygr.- og reg. vesent  
-4 JUL 1985  
Inr. 1528 Arkiv

RVF

for Ringerike kommunestyre

i møte den 27. juni 1985

Av 69 medlemmer var 69 tilstede (medregnet møtende varamenn)

Kontorsjef Einar J. Tangen var tilstede.

## SAK 98: NÆRINGSANALYSE FOR RINGERIKE

Representanten Lindstad erklærte seg inhabil og forlot møtet under sakens behandling.

Representanten Oddbjørg Venås (Kr.F.) satte frem følgende forslag som bes oversendt Teknisk etat:

"I forbindelse med forberedende arbeid med legging av vannledning fra Kihlemoen, bes vurdert av Teknisk sektor om man kan legge kloakkledninger i samme grøfter."

Formannskapetets tilråing i møte 17. og 18. juni 1985, sak 321, ble enstemmig vedtatt.

Venås' forslag ble enstemmig vedtatt oversendt Teknisk sektor under forutsetning av at det ikke vil forsinke vannverkssaken.

Martin Hølen  
(sign)

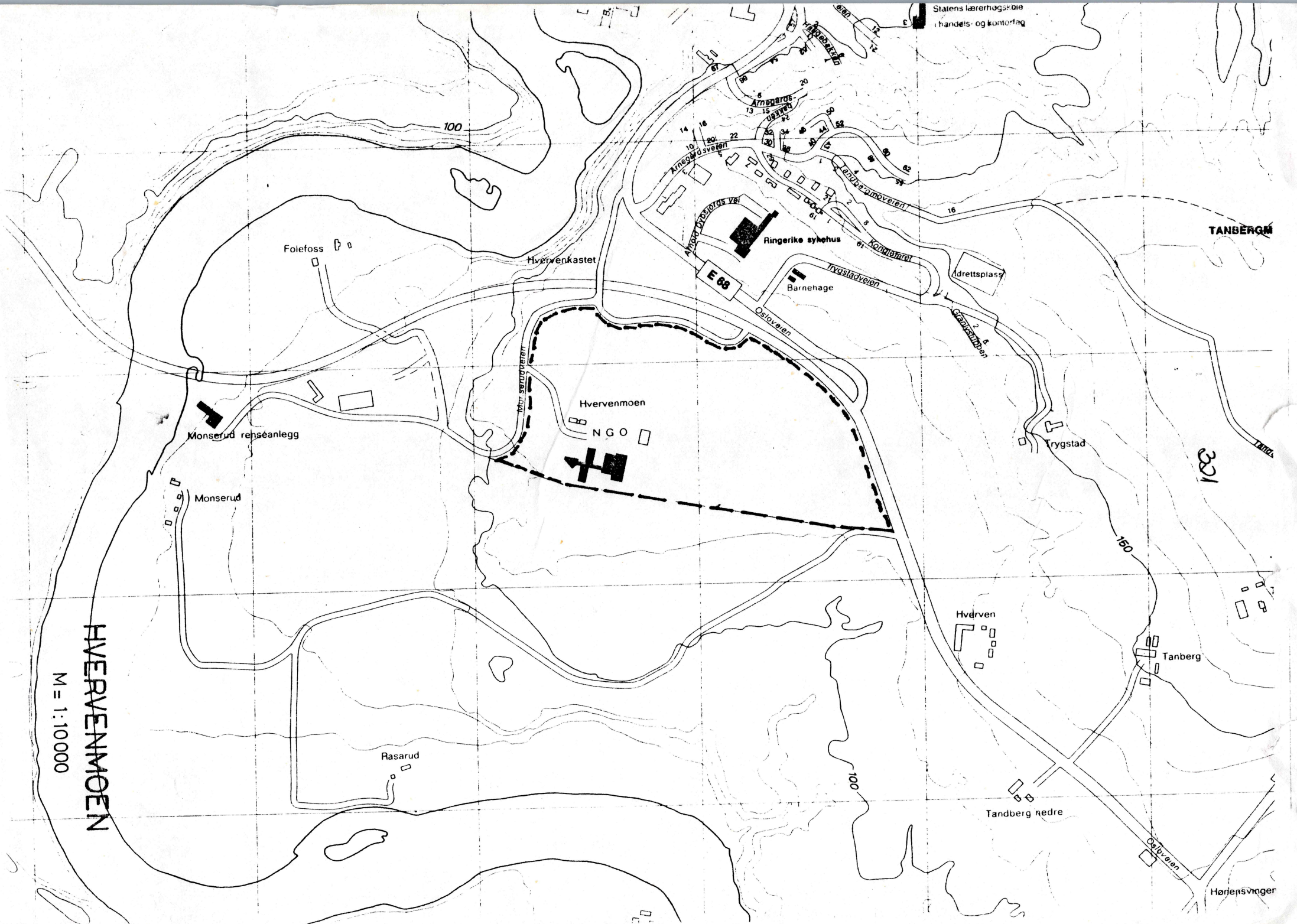
Erik Haraldseth  
(sign)

Svein Roger Eriksen  
(sign)

Rett utskrift:

*Handskrevet*

Statens lærerhøgskole  
i handels- og kontorlag



TANBERGM

321

HVERVENMOEN  
M = 1:10000

Hørensvinger



UNIVERSITETETS  
OLDSAKSAMLING  
FREDERIKS GATE 2 - OSLO 1

ØK-registrering  
1966

Gårds/bruks- navn	HVERVEN
Gårdsnr./Bruksnr.	43/1
Kommune	RINGERIKE
Fylke	BUSKERUD
Sogn	Norderhov
Prestegjeld	Norderhov
Eier/Bruker Adr.	Knut Magnus Lindstad Norderhov 3500 Hønefoss

GRAVFELT

ØK:MONSERUD CJ 050-5-2

Reg. v/R. Jørstad og M. Kløvstad, 28.06.1966.

Nr. R3. Flyfoto F66.426.704  
(" R2. " F65.316.506)

Terrengets art. Flatt skogsterreng. Meget vanskelig oversiktlig  
Utsikt. p.g.a. kraftig vegetasjon, gran, småskog, kratt  
og bregner. Mot SØ, S, SV og V faller terrenget  
bratt av mot Storelven. Moen er den øverste av  
flere terrasser ned mot elven. Fra brinken,  
utsikt i S-lig retning over bygda med Storelven  
og Norderhov kirke. I SØ ser en Gyrihaugen, og  
i S er utsikt mot Krokskogen.

Lokalitetsnavn. Hvervenmoen.

Orientering. Ca 250 m NØ for husene på Rasarud (plass u.  
43/1), ca 150 m N for Storelven, ca 1000 m V  
for husene på gården.

Fornminnets art,  
utstrekning. Gravfelt, N-S ca 200 m, Ø-V ca 150 m,  
NV-SØ ca 225 m.

Beskrivelse. Feltet består av minst 24 rundhauger. 5 av  
haugene i feltets SØ-lige del ligger på rad ca  
8-10 m inn fra brinken mot elva. De øvrige

kring på eiendommen, men ikke noe av flint er  
blitt tatt vare på.

Litteratur.

Ingen.



UNIVERSITETETS  
OLDSAKSAMLING  
FREDERIKS GATE 2 - OSLO 1

ØK-registrering  
1966

*R1. er vel kanskje  
kattun danneren, som R2.*

Gårds/bruks- navn	TANBERG ØVRE AV TANBERG : HVERVEN
Gårdsnr./Bruksnr.	38/1,7 : 43/1
Kommune	RINGERIKE
Fylke	BUSKERUD
Sogn	Norderhov
Prestegjeld	Norderhov
Eier/Bruker Adr.	Carl August Mohn 38/1,7 Tanberg Norderhov 3500 Hønefoss  Petter Lindstad 43/1 Norderhov 3500 Hønefoss

GRAVFELT

*hvitkalk hang i fjellet*

ØK: CJ 050-5-2 MONSERUD

Reg. v/R. Jørstad og T. Fjordholm, 23.06.1966

Kontroll v/E. Skjelsvik, 20.07.1966

Nr. R1. Flyfoto F66.426.704 (F65.316.508)

*10/11-87. G.L.*

Terrengets art. Flat elveterrasse med rank, høyvokst furuskog.  
Utsikt. I S (på 43/1) tett ungskog av bar- og løvtrær.

Orientering. På N- og S-siden av Ø-V-gående skogsvei, ca 750  
m SV for Ringerike sykehus.

Fornminnets art,  
utstrekning. Gravfelt ca 225 m N-S.

Beskrivelse. Feltet består av minst 8 hauger, 5 av haugene  
ligger på skogsveiens N-side på 38/1,7. De 4  
er noe toppet og klart markerte, mens den 5. er  
lav og utflytende, men tydelig i terrenget. De  
3 haugene på skogsveiens S-side og på 43/1,  
ligger i et felt med tett ungskog, derfor lite  
synlige. Den tette vegetasjonen kan muligens  
skjule flere hauger. 2 av feltets hauger er  
langhauger (1 på 38/1,7 og 1 på 43/1), de øvrige  
er rundhauger. Langhaugene orientert ØNØ-VSV  
og NØ-SV. Mål h.h. l ca 30 m, br ca 17 m,  
h ca 1,8 m og l ca 25 m, br ca 12 m, h ca 1,8 m.

*To av haugene N  
for de 4 haugene skog  
veien a steller eller  
under sporene, gress  
net ankomme vil bli  
klare anlegg:*

Samtlige hauger unntatt to på 38/1,7 har kratere, d ca 1,5 m - 6 m, dybde ca 0,25 m - 1 m.

En skogsvei går gjennom feltet og danner grensen mellom Tanberg (38/1,7) og Hverven (43/1).

Haugene N for skogsveien er gress- eller lyngkledde, bevokst med bartrær. Haugene S for skogsveien er tett bevokst med unge bar- og løvtrær. Rundhaugenes mål: d ca 5-20 m, h ca 0,3-1,9 m.

På S-enden av en liten S-formet, nærmest N-S-gående elveterrasse ca 50 m N for feltets N-ligste haug, rundaktig, nokså uregelmessig markert forhøyning, med et par mindre groper i toppen og ved kanten. Tvilsom gravhaug. Gress- og bartrebevokst.

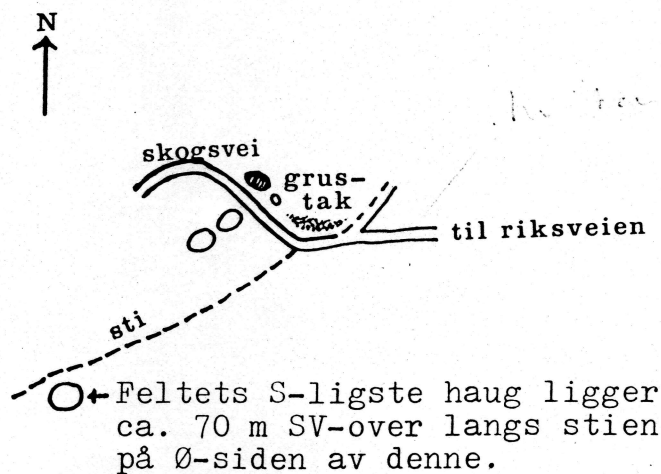
Tvm 7 m, h 0,4 m.

Litteratur.

Reg.tj. top. ark.: Brev av 06.10.1965 til fylkesarkitekten i Buskerud.

Anmerkninger.

1976: Haugen inntil N-siden av skogsveien frigitt og undersøkt. Naturdannelse..



- Haug, d 12 m, h 1 m. Frigitt og undersøkt 1976.

Skogsveien deler mellom Tanbergs og Hvervens skog.





38/1<sup>3</sup>

Innberetning om utgraving av naturlig haug på Hvervenmoen, Tandberg, 38/1, Norderhov s.p.~~44~~, Ringerike, Buskerud.

Årsak til undersökelsen:

Ifölge söknad fra kommuneingeniören i Ringerike om frigivelse av en haug på forminnefelt ~~426,704R1~~ ble dette tillatt slettet etter undersökelse. Grunnen til önsket om sletting var at haugen lå i eneste rimelige trasé for adkomstvei til et nytt kloakkrenseanlegg på Monserud, 43/1.

Tidsrom for og deltakere i undersökelsen:

Arbeidet ble foretatt i tidsrommet 10/5 - 13/5-76 og deltakerne var Ellen-Anne Pedersen, Dagfinn Skree, Arild Gjesvik og Helge Braathen, med sistnevnte som leder.

Terrengbeskrivelse:

Haugen lå på den nest överste av de flate terrassene på Hvervenmoen. Disse terrassene er rester etter tidligere nivåer av Storelvas löp, og terrassene er atskilt av bratte skråninger. Terrassene og skråningenes retning er hovedsaklig N-S. På denne terrassen ligger et antall större og mindre hauger som typemessig er som gravhauger å se til. Vegetasjonen er furuskog med noe graninnblanding. I S er vegetasjonen plantet gran.

Beskrivelse av gravingsobjektet:

Gravingsobjektet var en rund haug, ca. 10 m i diameter, ca. 0,80 m höy, med et 2-1 m vidt, ca. 0,60 m dypt krater sentralt i haugen, med lengderetning N-S. Dertil gikk en grunn forsenkning mot N.

Skal være

Troskstad

qnr 44

VBE

### Arbeidets gang:

Etter en kort fellesbefaring med en representant for kommuneingeniören i Ringerike, ing. Holmen, ble arbeidet påbegynt med utsetting av koordinat-system. Origo ble valgt SV for haugen, med X-akse mot N og Y-akse mot Ö. Fixpkt. ble i mangel av faste terrengformasjoner valgt som et punkt på et grantre NV for haugen, nær foten av den nærmeste, store haugen. Punktet er markert som et kryss i barken nær treets rot. Planen for utgravingen ble lagt opp slik at haugen ble delt i fire kvadranter, og vi ville grave to én meter brede sjakter fra utenfor haugfoten inn til sentrum. Disse sjaktene ble av praktiske årsaker lagt i NV-kvadranten. Haugmidten lå på X11Y11, og profilene ble således lagt langs X11 og Y11. Begge sjaktene ble åpnet samtidig.

Nær haugfoten i N-S-sjakt ble det snart påtruffet et temmelig kraftig kullag, ca. 120 cm i utstrekning N-S og dekkende hele sjaktas bredde. Innblandet i dette var imidlertid endel halvbrente stykker. Sjaktene ble utgravet i mekaniske 10-cm lag. I begge fantes under det øvre humus/strö-laget et omrotet sandlag, og under dette et mørkt humuslag, tilsvarende den tidligere haugoverflaten, fra før utkastingen av gropa i sentrum, under dette humuslaget virket massen steril og ublandet, til tross for endel fargeskiftninger.


I N-S-profilen fantes en ansamling mindre, rundete stein (gjennomsnittlig største mål ca. 8-10 cm). Ansamlingens sentrum i N-S-utstrekning lå på X13,80, og den fortsatte inn i profilen Y11. Grunnet haugens "naturpreg", ble gravingen nå foretatt temmelig raskt. Dypt nede i sentrum av haugen kom det etterhvert fram endel harde siltklumper med planterester (rottrevler) nærmest som avtrykk innimellom. Enda noe dypere (se profiltegning) vis<sup>t</sup> det seg å ligge en stor blokk av samme materiale.

P.g.a. denne og en rekke fargesjatteringer i profilene, fikk jeg to kvartærgeologer til å se på haugen, som da var sjaktgravd ned til en dybde av ca. 160 cm. Geologene, Per Kjærnes og Svein Roar Östmo, fra NGU, Trondheim, mente begge fenomenene kunne forklares naturlig. Siltkonsentrasjonen kunne enten være utrast fra den tidligere elvebredden (överste brink på Hvervenmoen) eller de, kunne være skapt ved setninger i undergrunnen. Det ble derfor gravd enda noe dypere rundt klumpen for om mulig å finne laget den hörte til, og dette ble straks konstatert. Likeledes ble det gjenfunnet lengst N i N-S-sjakta på samme dybde. Til slutt ble det gravd en rekke prøvegropser i retning Ö-V på sletta rundt haugen, og litt opp i skråningen i V, for å finne ut lagfølge mot den tidligere elvebredden. Det viste seg at siltlaget lå høyere, jo nærmere man kom skråningen, mens nederst i skråningen ble det ikke konstatert.

Jeg mener en rimelig forklaring på hvordan haugen (og med den flere i området) er dannet, er at rundt siltklumpen har det dannet seg en strøm-  
hvirvel i ellevannet, hvorved lösmateriale har blitt liggende som en rund haug.

Et par m SÖ for haugen lå en lav, nærmest sirkulær, forhøyning, som vi også la en sjakt gjennom (se plantegning). Denne viste seg også å være naturlig, bestående av sand og silt.

H. Braathen  
Helge Braathen



UNIVERSITETETS  
OLDSAKSAMLING

FREDERIKS GATE 2  
OSLO 1

Gårds/bruksnavn TANBERG : TRØGSTAD	
G.nr./br.nr. 38/1,7 : 44/25	
Kommune Ringerike	Fylke Buskerud
Sogn Norderhov	Prestegjeld Norderhov
Eier/bruker, adr.	
Gjelder:  befaring av reguleringsplan for Hvervenmoen vekstområde, del av HVERVEN.	
Flyfoto	Kartref. CJ 050-5-2
Innber./rapport/reg. ved: Per Hernæs	Dato 3.9.85

Bakgrunn for befaringen var innsendt reguleringsplan fra Ringerike kommune. Befaringen ble foretatt ved undertegnede og stud. philol. Inger Marie Berg-Hansen, fredag 30. august. Terrenget ble gått over til fots.

Terrenget består for størstedelen av en flat sandmo med lysåpen furuskog og lav i undervegetasjonen; svært lett registrert.

Det ble funnet ett kulturminne, nemlig en KULLGROP merket R på vedlagt kartgrunnlag 1:2000. Gropas D=2,5m, dybde ca. 0,7m, omgitt av en svak voll, opptil en meter bred, H=0,1m.

Merk: Kartavmerkningen er ikke relatert til noe fast punkt og terrenget gir svært få holdpunkter. Den må anses som veiledende, og nøyaktig innmåling må foretas ved anledning.

*Per Hernæs*  
Oslo 3.9.85

Dette dokumentet har et for stort format til å kunne skannes i sin helhet.

For innsyn ta kontakt med arkivet ved Kulturhistorisk museum:


[postmottak@khm.uio.no](mailto:postmottak@khm.uio.no)

BL. § 25 REGULERINGSMÅL

1. BYGGEOMRÅDER




Offentlige bygninger




Industri og kontorbebyggelse

3. TRAFIKKOMRÅDER




Kjøreveg



Gangveg

4. FRIOMRÅDER





Turveg


§ 26 ANDRE BESTEMMELSER



Eks. bebygg. som inngår i planen



Byggegrense



PLANENS BEGRENSNING



IND.	ANT.	REV.	GJELDER	DATO	SIGN.
			REGULERINGSPLAN FOR HVERVENMOEN VEKSTOMRÅDE VED HÖNEFOSS	MÅLE- STOKK	TEGN. R.V.H.
				1:2000	TRAC. F.D.
					KFR.
				REG. PL. NR. 181	
			RINGERIKE REGULERINGSVESEN: 1 / 8 - 1985	TEGN. NR.	REV.

OLDSAKSAMLINGEN  
FREDERIKS GATE 2, 0164 OSLO 1  
TELEFON (02) 41 63 00



UNIVERSITY MUSEUM OF  
NATIONAL ANTIQUITIES  
FREDERIKS GATE 2, 0164 OSLO 1

Ringerike kommune,  
Teknisk sektor,  
Osloveien 1,  
3500 Hønefoss.

OSLO, 2. oktober 1985

SAKSBEHANDLER: TH

KOPI

DERES REF.:

VAR REF.: (BES OPPGITT VED SVAR) Jaren 1750/Hønefoss TH/gn

Forslag til Reguleringsplan for Hvervenmoen Vekst-  
område. Ringerike Buskerud, del av Tanberg Øvre  
gnr. 38/1, 7 og Hverven gnr. 43/1.


Vi viser til Deres henvendelse vedrørende ovennevnte planforslag.

Området ble befart 30. august d.å. og det ble funnet en kullmiletuft i planområdet, jfr. kartavmerking.

Da det erfaringsmessig vil være vanskelig å bevare en enkeltliggende kullmiletuft i et industriområde, så er Universitetets Oldsaksamling innstilt på å vurdere å frigi fornminnet etter forutgående undersøkelse. Grunneiger / byggherre må i tilfelle søke Universitetets Oldsaksamling om frigivelse. Dersom søknaden innvilges må tiltakshaver bære kostnadene, jfr. kulturminnelovens bestemmelser § 9 og § 10. Budsjett vil bli fremlagt før en eventuell undersøkelse igangsettes.

Med hilsen

Arne Emil Christensen  
bstyrer

  
Tom H. Haraldsen  
mag. art.

Kopi:Fylkeskonservatoren i Buskerud.