

TANBERG GÅRD

CARL AUGUST MOHN

TLF. 35213

3460 Norderhov, I2/I -1971.

Fornminneinspektøren,
Vikingskipshuset, Bygdø.

Jeg tillater meg å skrive til Dem da jeg hvet at det på min eiendom Tanberg g.nr.38, b.nr.1,2 og7 er registrert en del fornminner-, for om mulig å få en uttalelse om et område som Norges Geografisk Oppmåling ønsker å kjøpe fra meg.

Tomten er tenkt lagt på Tanbergmoen, og det vedlegges et kart ~~xx~~ som viser størelse og plasering.

Jeg har fått en frist til 10/2-71 med å svare N.G.O., og vil være meget taknemlig for å få en uttalelse fra Dem før denne tid.

Kopi av dette brev sendes byggherren som i dette tilfelle er Samferdselsdepartementet, Oslo.

Arbødigst

Carl August Mohn.

, den 14/1-71.

KVM/EV

Herr Carl August Mohn,
Tanberg gård,
3460 Norderhov.

Fornminnefelt - byggeplaner Norges Geografiske Oppmåling, Tanberg-
moen.

En takker for Deres brev av 12. jan. d.å. hvor De redegjør for Norges Geografiske Oppmålings planer om ervervelse av et område på 150 x 200 m (30.000 kvm.) for bebyggelse.

Efter brevet å dømme synes området å ligge mellom to større fornminnefelt, noe nærmere det ene, det nordligste. Det er utført registrering av fornminner i Norderhov, og disse er kommet inn på det økonomiske kartverk, og en henviser til dette.

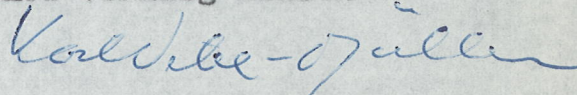
Fornminnene er av en slik karakter at det vil være meget uheldig om det kom til bygging på det omtalte område.

En vil ikke umiddelbart anbefale arealet (30 000 kvm.) fritt for bygging på det området som tenkes ervervet.

En kan på området meget vel ha det en kaller graver under flat mark og andre i dag ikke synlige fornminner. I tillegg til dette kommer at bevaringen av fornminner også tar hensyn til det landskap disse ligger i. Større byggevirksomhet på det omtalte sted vil kutte forbindelsen mellom de to mektige fornminnefelt. Kan en bevare hele denne toppen av Tanbergmoen, vil meget være vunnet. En vil henstille til Dem og byggherren å finne en annen tomt. Skulle utgraving komme på tale, skjer denne på byggherrens regning efter Fornminnelovens § 6.

For det distrikt dette ligger i, er det Universitetets Oldsaksamling som gir den formelle tillatelse til bygging på fornminnefelt. Byggherren må isåfall i god tid før bygging henvende seg dit iflg. Lov om fornminner § 5.

Med vennlig hilsen



Karl Vibe-Müller

SM/VM.

Det Kgl. kirke- og undervisningsdepartement
Kulturkontoret
Oslo - Dep.

Norges Geografiske Oppmålings planer om nybygg på
Tanbergmoen, Tanberg øvre, Norderhov, Buskerud.

Fornminneinspektør Karl Vibe-Müller har til Universitetets Oldsaksamling gitt rapport om en befaringsak, hvor det foruten grunneieren også deltok representanter for Samferdselsdepartementet, Norges Geografiske Oppmåling og De arkeologiske museers registreringstjeneste.

Planene går ut på å erverve 30 mål av Tanbergmoen for et nybygg på ca. 30 000 m² som blant annet skal inneholde en høyblokk på 6 - 8 etasjer. Den projekterte byggetomt ligger dominerende til på toppen av et høydedrag i sentret av Norderhavs gamle kulturlandskap, et stykke nord for Norderhov kirke. Det planlagte høybygg vil rake opp i landskapet og ses vidt omkring.

Nybygget vil imidlertid også direkte berøre fornminner. På lokaliteten Stavhella på Tanbergmoen, ovenfor bebyggelsen på Tanberg øvre, ligger det i et skogholt i utkanten av dyrket mark et velbevart gravfelt på en 25 hauger med diameter fra 7 til 18 m. Feltet som stammer fra tiden ca. 600 - 1000 e.Kr., er klassifisert som høyt prioritert fortidsminne. (Innstilling fra utvalget for sikring av høyt prioriterte fornminner, oppnevnt av Norsk Kulturråd s. 34, nr. 46.) Det ligger også et mindre gravfelt i nærheten. Begge disse gravfeltene vil bli berørt av byggeplanene.

Gjennomførelsen av Norges Geografiske Oppmålings byggeplaner vil på avgjørende måte endre et gammelt kulturlandskaps karakter og føre til utslettelse av fornminner som er gitt høyeste prioritering. Universitetets Oldsaksamling vil derfor anmode departementet om overfor Samferdsdeparterementet å utvirke at planene for nybygget så snart råd er blir oversendt oss til uttalelse. Oldsaksamlingen ser det som meget viktig at denne institusjon kommer inn i planleggingsarbeider av denne art på et så tidlig tidspunkt som mulig.

Oslo, 27.januar 1971.

Sverre Marstrander
bestyrer

Dette dokumentet har et for stort format til å kunne skannes i sin helhet.

For innsyn ta kontakt med arkivet ved Kulturhistorisk museum:

postmottak@khm.uio.no

185,5



IND.	ANT.	REV.	GJELDER	DATO	SIGN.
TANBERGMOEN FORSLAG TIL TOMT FOR N.G.O.				TEGN. RVH	
				TRAC. NON	
				KFR. RVH	
				TEGN.NR.: 41	
RINGERIKE REGULERINGSVESEN: 511 - 1971				TEGN.NR.	REV.
VEDTATT I RINGERIKE KOMMUNESTYRE:				/ - 19	

Sak

N.G.O. Byggeplaner på Tandberg
Norderhov Buskerud

Dok. nr.

Datum

Dokumentets art

Merknader

FORNMINNEINSPEKTØREN

HUK AVENY 35
BYGDØY, OSLO 2 den 9. febr. 1971.
TLF.: 55 38 05

KVM/EV

Universitetets Oldsaksamling,
Frederiks gate 2,
Oslo 1.

Ad Norges Geografiske Oppmålings byggeplaner på Tanbergmoen.

./.
Vedlagt oversendes skriv av 30/1-1971 fra høyesteretts-advokat Carl Dunker til Norges Naturvernforbund med kopi til meg til orientering.

Med hilsen

Karl Vibe-Müller
Karl Vibe-Müller

CARL DUNKER

HØYESTERETTSADVOKAT

F. W. HEIMBECK

ADVOKAT

MEDLEMMER AV DEN NORSKE ADVOKATFORENING

GRENSEN 15 - OSLO 1
TELEFON (02) 33 49 95
BANKGIRO NR. 6022.05.08784

OSLO 30.1.1971

CD/KEE

Norges Naturvernforbund
Post Boks 8268
Hammersborg
Oslo

Ad: Tomt for Norges Geografiske Oppmåling - Tanberg gård
Borgerhov, Ringerike.

Jeg viser til dagens telefonkonferanse og tillater meg å be om Naturvernforbundets uttalelse vedrørende ønskeligheten fra naturvernsynspunkt av å bygge Norges Geografiske Oppmålings nybygg på Tanbergmoen på Ringerike.

Som nevnt har formidlingsinspektøren vurdert saken, og jeg sender til orientering fotokopi av hans brev av 14. ds. til eiendommens eier, gårdbruker Carl August Mohn.

Jeg representerer Mohn, som meget sterkt vil motsette seg at NGO bygger på den foreslåtte tomt, som vil bli på ca. 30 mål. Man vet ikke noe sikkert om bebyggelsen, men ifølge de opplysninger som er gitt i forbindelse med grunnundersøkelsen heter det:

"Ferdig utbygget vil NGO's nybygg kunne komme til å omfatte ca. 20.000 m² gulvflate antagelig omtrent likt fordelt på henholdsvis en to etasjers del og et høybygg på 6-8 etasjer."

Grunneieren vil blandt annet hevde at et sådant bygg vil virke sterkt skjæmmende på de skjeldent vakre naturomgivelser.

En befaring kan finne sted når som helst, og jeg ber Dem ta kontakt med meg og jeg vil igjen underrette herr Mohn som vil påvise området.

Da jeg har en frist til 10.2. d.å. med å sende mine be-

merknings til Samferdselsdepartementet, ville jeg
være taknemlig om saken kunne behandles så snart som
mulig.

Skulle De ønske ytterligere opplysninger, ber jeg Dem
ta kontakt med meg.

Kopi av nærværende brev er sendt Samferdselsdepartementet
og forminneinspektøren.

Arbødigst

Universitetets Oldsaksamling
Frederiks gt. 2

OSLO 1

27.1.71

1252 Ku 71 SJ:GS

12.2.71

RINGERIKE KOMMUNE - TOMT FOR NORGES GEOGRAFISKE OPPMÅLING

./.

Under henvisning til møte i Kirke- og undervisnings-
departementet 3.d.m. følger vedlagt til uttalelse foto-
statkopi av Kommunal- og arbeidsdepartementets brev av
5.d.m. Da saken haster, tør man be om Deres uttalelse
snarest mulig.

Etter fullmakt

Gunnar Lundschien

Steffen Johansen

Avsender

Sjefsark. Skaslien, Kommunaldepartementet

Mottaker

Professor Marstrander,
Universitetets Oldsakssamling, Fredriksgt. 2

Deres ref. og dato

Vår ref. og dato

Svar eller retur innen (dato)


1. februar 1971

 Til
uttalelse Til
behandling Til
orientering Til
utlån Retur av
dokumenter

Vedrørende møte hos byråsjef Lundschien, 3. februar
kl. 14.30.

Vedlagte kart fra Ringerike kommune viser hvordan
tomt for NGO kan tenkes innpasset i forhold til
disponeringen av Tandbergmoen for øvrig.

Med hilsen



Børre Skaslien

A.L.N.









Fellesblankett nr. 5. — Rekvireres fra Statens trykksakekspedisjon.


Baksiden er tilpasset vinduskonvolutt.

Dette dokumentet har et for stort format til å kunne skannes i sin helhet.

For innsyn ta kontakt med arkivet ved Kulturhistorisk museum:

postmottak@khm.uio.no

-  Landbruksområde.
-  Spesialområde. Fornminnepark.
-  Institusjoner.
-  Boliger.
-  Motorvei. E 68 RV 7
-  Riksvei 241, Innfartsvei.
-  Samlevei.
-  Gangveier.



IND.	ANT.	REV.	GJELDER	DATE	SIGN.
				TEGN. A. R.	
				TRAC. A. R.	
				KFR. R.V.H.	
				DISP. PL. NR.	
				18	
				TEGN. NR.	REV.
				01	
					PL.
				1	- 19

TANBERGOMRÅDET

Forslag til
Disposisjonsplan

MÅLE -
STOKK
1:5000

RINGERIKE REGULERINGSVESEN: 2111 - 1971

VEDTATT I RINGERIKE KOMMUNESTYRE:

TEGN. NR.
01

REV.

PL.

0189 - 1.2.71

KOMM. DEP. TET.



DET KONGELIGE KOMMUNAL- OG ARBEIDSDEPARTEMENT

KONTORADRESSE: PILESTREDET 33 — TELEFON 20 22 70

POSTADRESSE: POSTBOKS 8112, OSLO-DEP. OSLO 1

Kirke- og undervisnings-
departementet

OSLO DEP

Deres ref.

Vår ref. (bes oppgitt ved svar)

Dato

187/71 Pl. BSk/Bs

5. februar 1971

RINGERIKE KOMMUNE - TOMT FOR NORGES GEOGRAFISKE OPPMÅLING

Det vises til møte hos byråsjef Lunschien i Kirke- og undervisningsdepartementet 3. ds.

En ber om departementets uttalelse vedrørende en eventuell plassering av nybygg for N.G.O. på Tandbergmoen ved Hønefoss ut fra de fornminneinteresser som kan tenkes berørt.

En henviser til tidligere oversendt disposisjonsplan fra Ringerike reguleringsvesen datert 21. januar 1971. En gjør oppmerksom på at disposisjonsplanen er et forslag som viser hvordan arealdisponering, vegsystem, fornminnepark med gangstier etc. kan tenkes arrangert i forhold til den foreslåtte tomt for NGO. Disposisjonsplanen er ikke formelt behandlet i kommunens politiske organer, men kommunestyret har tidligere gått inn for valget av den aktuelle tomt for NGO.

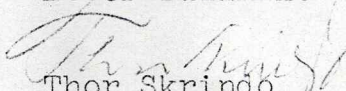
På grunn av geotekniske forhold m.v. er det ikke mulig med en omplassering av tomten i dette området, men en viss justering av tomtegrensene kan eventuelt foretas.

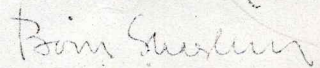
Den foreslåtte tomt er på ca. 30 da. Dette er en rikelig dimensjonering i forhold til det aktuelle byggebehov. Så vidt en forstår vil det nærmeste gravhaugfeltet ikke på noe punkt komme mindre enn 100 m fra de bygningsmessige anlegg.

Forslaget til disposisjonsplan er tegnet på grunnlagskart i målestokk 1:5000 (1 cm på kartet svarer til 50 m i terrenget). De registrerte fornminner er symbolisert med ring rundt vedkommende kartsymbol (R). Utstrekningen av gravhaugfeltene er for nordre og søndre felts vedkommende større enn det areal ringen dekker.

En ber om at saken blir behandlet mest mulig omgående.

Etter fullmakt


Thor Skringo


Børre Skaslien

SM/VM.

Det Kgl. kirke- og undervisningsdepartement
Kulturavdelingen
Oslo - Dep.
Oslo l.

Ringerike kommune - Tomt for Norges Geografiske Oppmåling.

Ref.: 1252 Ku 71 SJ:GS.

Jeg kjenner det område hvor nybygget for Norges Geografiske Oppmåling tenkes plassert fra flere befaringer av de gravfelter som finnes der. Blant disse er Stavhella-feltet, som hører med til de høyt prioriterte fornminner (jfr. innstilling fra Norsk Kulturråds utvalg for sikring av høyt prioriterte fornminner, s. 34, nr. 46). Det teller en 25 gravhauger med diam. fra 7 til 18 m, antagelig fra tiden 600 - 1000 e.Kr. Høydedraget med gravfeltene ligger dominerende til med vid utsikt over de frodige Ringeriksbygdene. Hele dette området bærer preg av å være et gammelt kulturlandskap som etter Oldsaksamlingens mening burde få ligge urørt. Det må på det bestemteste advares mot å plassere et bygg av de dimensjoner det her er tale om i disse omgivelser og i umiddelbar nærhet av et høyt prioritert fornminne. Det vil helt forandre stedets karakter.

Jeg vil i denne sammenheng peke på at Norges Geografiske Oppmålings tomt på en meget uheldig måte skjærer seg inn i det område som er avsatt som fornminneområde, og at tomten blir liggende som en enklave i det areal som er avsatt som fornminne- og jordbruksområde.

Både ut fra arkeologiske synspunkter og ut fra de hensyn som i stadig sterkere grad gjør seg gjeldende overfor bevaring av verdifulle landskapsmiljøer, vil jeg på vegne av Universitetets Oldsaksamling protestere mot en gjennomføring av planene for Norges Geografiske Oppmålings nybygg på Tanbergmoen.

Oslo, 19.februar 1971.

Sverre Marstrander

NORGES
NATURVERNFORBUND

AKERSGT. 63^{IV} TLF. 3379 32 - 335257
ADR. POSTBOKS 8268, HAMMERSBORG, OSLO 1
BANKGIRO 6001.05.70835 - POSTGIRO 9460

Tav. Auk
Oslo, 24. februar 1971
TM/lm

Det Kgl. Kirke- og undervisningsdepartement,
Oslo-Dep,
Oslo 1.

NGO's planlagte administrasjonsbygg på Tanbergmoen, Ringerike.

Det vises til departementets brev av 12. februar d.å., ref. 1252 Ku 71 SJ:GS samt møte i Kirke- og undervisningsdepartementet den 3. februar.

På grunnlag av nevnte møte, befaring, kontakt med eier og hans advokat, Ringerike kommune og eksperter innen arkeologi, er Norges Naturvernforbund kommet til at planene om reising av NGO's administrasjonsbygg på Tanbergmoen bestemt må frarådes.

Dette standpunkt er tatt ut fra kulturhistoriske og landskapsmessige hensyn, samt hensynet til dyrket/dyrkbar mark.

Kulturhistoriske hensyn.

Etter forslag fra Norsk Kulturråd ble det i oktober 1965 oppnevnt et "Utvalg for sikring av høyt prioriterte fornminner". I utvalgets mandat heter det bl.a. at "Listen bør bare omfatte monumenter som også etter internasjonal målestokk er på høyeste plan".

Gravfeltet Stavhella på Øvre Tanberg er utpekt som et slikt kulturhistorisk minnesmerke.

Selv om dette område ikke direkte vil bli berørt av byggeplanene, er det åpenbart at gravfeltets spesielle miljø vil bli sterkt skadelidende. Hertil kommer at et annet verdifullt, men mindre felt har sin beliggenhet i umiddelbar nærhet av den valgte tomt.

Et stort byggverk plassert i nærheten av disse meget verdifulle kulturhistoriske monumenter vil etter forbundets mening forandre stedets karakter og må betegnes som en disposisjon preget av ringeakt for vår kulturarv.

Landskapsmessige hensyn.

Etter hva vi har brakt i erfaring, omfatter planene bl.a. reising av en sentralblokk på 6 - 8 etasjer og hele byggverket er tenkt plassert nær sentrum av toppen på Tanbergmoen.

Dette er det høyeste geografiske punkt i vid omkrets - herfra har man storslagen utsikt over et frodig og vakkert kulturlandskap - et landskap preget av harmoni og rolig linjeføring. Et høybygg på denne kollen vil utvilsomt bryte denne harmoni og virke svært provoserende og dominerende i landskapsbildet.

Fra en landskapsmessig synsvinkel må tomtevalget følgelig sies å være meget uheldig. Dette syn forsterkes ved at man på selve Tanbergmoen fornemmer det miljømessig harmoniske samspill mellom kulturlandskap og fornminneområder.

Hensynet til dyrket/dyrkbar mark.

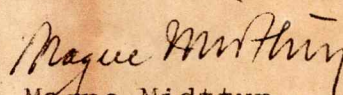
Under vår samtale med eieren ble det opplyst at han hadde utarbeidet planer for oppdyrking av hele det areal som nå tenkes båndlagt, ca. 30 dekar. Disse planer er godkjent av Buskerud Landbruksselskap.

Ut fra en ren naturvern betraktning, som bl.a. inkluderer en fornuftig ressursdisponering, har Norges Naturvernforbund inntatt det prinsipielle standpunkt at dyrket/dyrkbar mark bør vernes med tanke på matproduksjon. En plassering av NGO's administrasjonsbygg på den aktuelle tomt vil i praksis bety at man for all fremtid har berøvet disse arealer deres produksjonsmuligheter. Vårt grunnsyn tilsier derfor at planene også av denne grunn bør avvises.

Konklusjon.

På grunnlag av de spesielle og store kulturhistoriske og landskapsmessige verdier som Tanbergmoen eier og på grunn av det prinsippielt uforsvarlige forhold at dyrkbar mark frarøves sine produksjonsmuligheter, vil Norges Naturvernforbund med dette bestemt fraråde at de aktuelle planer kommer til utførelse.

Med vennlig hilsen
NORGES NATURVERNFORBUND


Magne Midttun
gen.sekr.


Thor Midteng
konsulent

Gjenpart sendt:

Professor Sverre Marstrander, Universitetets oldsaksamling, Oslo,
Fornminneinspektør Karl Vibe-Müller, Oslo,
Prof. dr. Anders Hagen, Universitetet i Bergen,
Høyesterettsadvokat Carl Dunker, Oslo.

NORGE S N A T U R V E R N F O R B U N D



AKERSGT. 63 IV - OSLO 1 - TLF. 337932 - 335257 - BANKGIRO 6001/05/70835 - POSTGIRO 9460

Oversendes:

Prof. Marskander

- etter avtale
- med takk for lånet
- i henhold til brev/tlf.
- til orientering
- til godkjennelse
- til fri avbenyttelse
- til underskrift
- til gjennomsyn
- til behandling
- kan beholdes
- ønskes i retur, haster
- bes ekspedert
- kommentar utbes

Jeg med takk for
høflig og samarbeids-
ens interessent og viktig
sak.

Med vennlig hilsen

Thor Thidemann

Dato:

25/2-74.

DET KONGELIGE KIRKE- OG UNDERVISNINGSDEPARTEMENT

KONTOR: AKERSGT. 42 - TLF. 11 90 90 - RIKSTELEFONER OG FJERNVALG TLF. 02 41 79 00

POSTADRESSE: OSLO-DEP, OSLO 1

Universitetets Oldsaksamling
Frederiks gate 2

OSLO 1

Deres ref.

19.2.71

Vår ref. (bes oppgitt ved svar)

2031 Ku 71 SJ:RJ


Dato

5.3.71


RINGERIKE KOMMUNE
TOMT FOR NORGES GEOGRAFISKE OPPMÅLING

./.
Til orientering følger vedlagt gjenpart av vårt brev
av i dag til Kommunal- og arbeidsdepartementet.

Etter fullmakt



Gunnar Lundschien



Steffen Johansen

Kommunal- og arbeidsdepartementet
Oslo dep.

OSLO 1

187/71 Pl.BSk/Bs 2031 Ku 71 SJ:RJ
5.2.71

5.3.71

RINGERIKE KOMMUNE
TOMT FOR NORGES GEOGRAFISKE OPPMÅLING

Man har lagt saken fram for Universitetets Oldsak-
samling og Norges Naturvernforbund som har avgitt
uttalelser i brev av henholdsvis 19. og 24. februar
d.å. slik vedlagte kopier viser.

Kirke- og undervisningsdepartementet viser til det som
er anført om betydningen av å bevare som kulturlandskap
det område der man har planer om å føre opp nybygg for
Norges Geografiske Oppmåling. I samsvar med dette ber
man om at det søkes fram til en annen plassering av
Norges Geografiske Oppmålings nybygg.

Saken er herfra også forelagt Statens naturvernråd hvis
uttalelse i tilfelle vil bli ettersendt.

Etter fullmakt

E. Skadsem

Gunnar Lundschien

Stav hella.

Gårdens navn: Tanberg øvre

g.nr. 38 og 44 br.nr. 1, 2, 7 og 25
Gårdens eier: Carl August Mohr

postadr: Vorderhov
Gårdens bruker: do.

postadr.: do.
s., p., fylke: Vorderhov s. 2 p.
Tuskerud

Fornminnets art: Gravfelt.
Reg. v/: Tone Fjordholm/R. Jorstad
Dato: 17/6-66.
Kontroll v/: E. Skjoldvik
Dato:

Nr.: R₃

F66. 426. 702
Flyfoto (F. 65. 376. 506)
OK: R.K. 050-57 W. Sella

Spesialkart:

Undersøkt v/:

Fotos:

S. og SV-brunten samt flaten av

Terrengets art. Utsikt: høyfliggende N-S-gående
sandmo.

Glassen blandingsskog,
hovedsaklig stor bjørk.

Flott utsikt over Røyse.

Storelva og Tyrifjorden i S og V.

Lokalitetsnavn: Stavhella

Orienteringsoppgaver: Den vestlige del

av feltet ligger ca 100 m ØNØ

for husa på Tanberg øvre (J8/1,7)

den østlige ca 135 m NV for riksvei 241

Fornminnets art og utstrekning: Gravfelt:

NØ-SV: ca 140 m

NV-SØ: ca 60 m

Beskrivelse: Feltet består av ~~25~~ ^{minst}

25 rindhauger. Alle er klart
markerte og ser ut til å være
steinblandede. De fleste er
flate på toppen.

I feltets SV-lige del ligger en
praktfull rindhaug, d. ca 18 m,
h. ca 1,7 m. I toppflatens

SØ-lige kant et stort bjørketre,

likeledes ett ved foten av

haugen i ØNØ. Det er spor

etter graving i toppen og i

haugens S-lige side.

Haugen er kjent under navnet
"Prinschaugen". Ca 50 m ØNØ

(forts.)

Tanberg övre, 38/1, 2

Flyfoto: 426. 702 Nr.: R3

p.: Nordrethov fylke: Tuskerød

for denne do. rindhaug, d. ca.

15 m, h. ca 1,8 m. Flat på toppen,

hvor det er et avlangt krater,

ca 3,5 x 2 x 0,7 m. Stort grantrø

i hængens NØ-side, likeledes i

NNV. Ca 18 m NV for denne

do. rindhaug, d. ca 18 m, h.

ca 1,3 m. Flat og vid, bevokset

med stor bjørk og asp. Liten grop

i hængens S-side.

Ca 10 m NNV for "Prinschængen"

stor grop, trolig utgravd rind-

haug, d. ca 15 m, dybde ca 1,4 m.

En del rindkamp og brüddstun

i bunnen. Bjørketrøer rundt

kanten av gropa.

Ca 11 m V for Prinschængen

sterkt utgravd rindhaug,

d. ca 15 m, h. ca 1,3 m.

T N er en del av hængen

bevøst. Her vokser noen store

bjørketrøer. Større og mindre

rindkamps spredt rundt på

det utgravde område.

forts.

BLAD OM!

Tanberg övre, 38 / 1, 7.

I feltets NØ-lige del er det 4 groper, d. 4-5 m, dybde 1 m, hvor det vokser mindre bar- og løvtrær. Disse er trolig ikke utgravede hauger, da det ikke fins spor etter ^{opp}gravd jord eller stein i nærheten.

Haugene er mellom 8 og 18 m i d., og 0,5-1,8 m høye. De fleste har tydelig spor etter graving, de har enten krater i toppen eller er helt utgravede. ^{Worsk} Noen er muligens Dette praktfulle feltet må bevares for ettertiden. Bør fotografers.

X Haugene i feltets N-kant innbil den dyrkede markeshet er delvis utgravet på N-siden. 1

Tradisjon: Haugene på Tanberg
sies å ha samband med et
slag mellom kong Veine på
Veien og kong Tan på Tan-
berg.

Tidligere funn på gården: B. 277, C. 598,
C. 12310, C. 17877,
C. 22495 a-b, C. 29076 a-b,
C. 29077 a-c, C. 30200,
NF 142, 143 (?)

Litteratur: NF 760.

J. Vibe: Biskeruds amt s. 191.
S. Grieg: M. O. top. ark. not.
25/IX 1929.

Anmerkninger: Se skisse over
Stavhella, 1966.

Norderhovfeltet
feltet kjøpt M.V.
~~Utsatt~~

Gårdens navn: Tanberg övre

g.nr. 38 og 44 br.nr. 1, 27 og 28
Gårdens eier: Carl August Mohr

postadr: Tanberg, Norderhov
Gårdens bruker: do.

postadr.: do.
s., p., fylke: Norderhov s. & p.,
Büskevud.

Fornminnets art: Gravfelt, ~~Fornminnet~~
Reg. v/ : Tone Fjordholm / R. Jorstad
Dato: 20/6-60.
Kontroll v/ :
Dato:

Nr.: R4

F66. 426. 702
Flyfoto: (F.65 316 506)
OK 050-5-1 i tillegg

Spesialkart:

Undersøkt v/:

Fotos:

Terrengets art. Utsikt: N-lige del av feltet flatt skogslende, svakt hellende mot S. Lyngbüna med barskog. S-lige del snauhogget kraftgate (Nore) med begrner og ung barskog.

Lokalitetsnavn:

Orienteringsoppgaver: ca 750 m ~~SSO~~ NV for hüsene på Tanberg övre (38/1,2), vesentlig mellom Noremast 233 og 234.

Fornminnets art og utstrekning: Gravfelt, ~~bestikkard~~, ca 240 m VNV-~~NV~~, ca 60 m ØSØ-VSV

Beskrivelse: Feltet består av minst 22 hauger, av disse 9 større og 13 mindre

- A. De store haugene ligger på en svakt bøiet linje orientert NNV-SSØ i feltets N-lige del. Den S-ligste av disse (nr. 9) ligger ca 50 m ØSØ for Noremast nr. 234. De store haugene er alle runde og klart markerte. Samtlige har spor etter roting og graving. Haug lengst i N (nr. 1) er på a si rasert pga. et sandtak som støter til feltet i NV.

(forts.)

Tanberg øvre, 1, 2

Flyfoto: F.65.376.506 Nr.:

X₃ R4

p.: Nordrehov fylke: Truskerud

Haugene er beveget med barskog, lyng, gras og bregner. De har d. 15-20 m, h. 1,2 - 1,5 m.

Avstand mellom haugene 1-2 m.

Uinntakelser: Haug nr 8 ligger ca 7 m SØ for haug nr. 7, og haug nr. 9 ca 19 m SØ for haug nr. 8.

- B. De små haugene er også runde og klart markerte. De ligger S for de store og for det meste parallelt. og kant i kant med disse. Den viktigste unntakelse: Liten haug nr. ②, som ligger ca 30 m S for stor haug nr. 1, og ca 25 m SV for liten haug nr. ①.

De fleste av disse ser ut til å være rotet i. Haugene er beveget med bregner og kratt, og er derfor lite oversiktelige. D. 6-11 m, h. 0,6 - 1 m.

Tradisjon: _____

Tidligere funn på gården: B. 277, C. 598,
C. 12310, C. 17877,
C. 22495 a-b, C. 29076 a-b
C. 29077 a-c, C. 30200,
NF 142, 143 (?)

Litteratur:

M. O. top. ark. Innb. sept
1965 av Karl Vibe-uller.

Anmerkninger:

~~Feltet bør besettes
på en såkaldt da vegetasjon
er mindre kraftig.~~

Gårdens navn: Tanberg nordre

g.nr. 38 og 44 br.nr. E 1, 7 og 25
Gårdens eier: Carl August Mohr

postadr: Norderhov
Gårdens bruker: do.

postadr.: do.

s., p., fylke: Norderhov s. & p.,
Tuskerud

Fornminnets art: Gammel juu, fredet.
Reg. v/: Tone Fjordholm / R. Jørstad.

Dato: 27/6 - 66.

Kontroll v/:

Dato:

Nr.: R₇

Flyfoto:

F 66. 426. 702
F. 65. J 16. 506
OK: CR 050-5-1 Kistella

Spesialkart:

Undersøkt v/:

Fotos:

Terrengets art. Utsikt: Flat grasbevokst
sandmo.

Lokalitetsnavn: Galgefjörna.

Orienteringsoppgaver:

ca 30 m SSV for Nore-mart
no. 235, ca 12 m N for
hovedbygningen på Lunden (38/29)

Fornminnets art og utstrekning:

Beskrivelse: Stor, praktfull leir. Det
sies at det er spor etter galgef-
feste

Tradisjon: Skal være brukt
som ettersted.

Tidligere funn på gården: T. 277, C. 598,
C. 12370, C. 17877,
C. 22495 a-b, C. 29076a-b
C. 29077 a-c, C. 30200,
NF 142, 143 (?)

Litteratur:

H. O. Christophersen:
"Vei og varde" (Gyldendal 1969)
s. 48.

Anmerkninger: ~~Am~~

Send litteratur + tilhørende sliser
til språkbeholdningen.

Kulue løkke

Gårdens navn:

Tanberg, øvre

g.nr. 38 og 44

br.nr. ~~42~~ 1, 7 og 25

Gårdens eier:

CARL AUGUST MOHN

postadr:

Tanberg, Norderhov

Gårdens bruker:

samme

postadr.:

s., p., fylke:

Norderhov s & pgd, Buskerud

Fornminnets art:

Grauhaug

Reg. v/:

R. Jørstad & T. Fjorden lmn

Dato:

20/6 - 1966

Kontroll v/:

N. Skjerve

Dato:

20/7 - 66

Nr.:

R 2
(R 5)

Flyfoto

F66. 426. 702
(F65 316.506)
AK: C/C 050-5-1 de Sella

Spesialkart:

Undersøkt v/:

Fotos:

Terrengets art. Utsikt: Øverst på kantene ^{høyflegge} av ^{grus og} litt
SV-hellende ~~gardslette~~ ^{grus og} m/sprede
bar- og leirtrær. Utsyn mot SV og
S over Røgn og Tyrifjorden.

Lokalitetsnavn: "Kalveløtta"

Orienteringsoppgaver: ca. 280 m NNV for
våringstuset på ^{Tvedtveire} ~~gården~~, ca. 6 m
SØ for F65 316.506 x 3 3).

Fornminnets art og utstrekning:

Beskrivelse:

Kart markert
steinblandet banghaug orientert
NØ-SV. Stort krater midt i
haugen, d. ca. 5 m, dybde ca.
1,25 - 2,25 m. Mot NØ og V
er gravid sjakter ut fra krateret.
Sjakteren mot NØ er av nyere
dato, br. ca. 0,75 m, dybde 0,5 m.
Sjakteren mot V ser noe eldre
ut, br. ca. 1,25 m, dybde 0,2 m.
Ved haugens NV- og Ø-sider ligger en
del mindre rundkamp. De
stammer ikke fra haugen, men
fra et jorde i nærheten. Haugens
N- og NØ-side samt krateret er

(forts.)

Flyfoto: F65 316.506 Nr.: R 5
p.: Norderhov fylke: Raukskerud

tett beveget med unge bartrær.
For øvrig grasbeidd med noen
mindre bartrær. L. ca. 22 m,
br. ca. 15 m, h. ca. 2 m

ca. 2,5 m ø for haugen flat
noe uregelmessig markert beund-
aktlig forspyring. Uvort. snes og
bartræbeveget.
Tiln 15 m, h. 0.5 m.

I tillegg til dem som forsvinner
Haugen noe til dem og har
muligens sammenheng med
fordvellingene og grøfene F. 65. 316.506 x 3

BLAD OM!

Tarlingman
Karl ledtind til water
Alefandel 5/2

~~Stad~~ - Naturschutzgebiet - mit Wald
Aller

Höchstwert 1964.

laut Messung im Jahr an Stelle des

M. S. G. mit demselben Wert
wäre

erhöhter? - Bodenwert, etc.

Wert 30000 m². = 7000 m³.

Umbohlen - hier an 2 Stellen
el. Messung

Stellen - alle 2 Stellen
für Wald

M. S. G. Grundstücke