

Sak

Tandberg (Trogstad Grustak)

Ringerike, Buskerud

Dok. nr.

Dato

Dokument (type, tittel)

Merknader

I N N B E R E T N I N G

om befaring på Tandberg gnr. 38, Norderhov,
Buskerud.

Den 22/3-1972 hadde bygningsrådet i Ringerike kommune tillyst befaring i grustaket på Tandbergmoen (Trögstad Grustak).

Befaringen var kommet i stand fordi endel oppsittere i området hadde klaget skriftlig over grustaket, i klagen var også gravhaugene nevnt - (se innberetning av 26/4-68 fra Vibe-Müller og 6/5-68 fra Marstrander-Sjøvold).

Grunneieren og det firma som tar ut grus er fullt oppmerksom på haugene, og det vil ikke bli drevet ut mer grus i retning mot gravfeltet. For sikkerhets skyld avtalte jeg med herr Lien, som leier grustaket, at jeg senere på våren skulle sette opp en begrensingslinje mot gravfeltet.

Oslo, 26. mars 1972.


Arne Emil Christensen jr.

Dette dokumentet har et for stort format til å kunne skannes i sin helhet.

For innsyn ta kontakt med arkivet ved Kulturhistorisk museum:

postmottak@khm.uio.no

N



Dato 4-7-68	Konstr./Tegnet I.S. E.N. K.F.	Tracet K.H. K.F.	Målestokk 1:200	HÆRENS INGENIØRSKOLÉ	
Kontroll K.S.	Stand.kontroll	Godkjent MK	Ekvidist 0.5 m	Hvalsmoen - Hval st.	
Gravhaugfelt på Tandbergmoen.				Erstatning for:	Erstattet av:
				Arkiv nr. 90/68	
Ringerike.					
Henvisning		Beregning	Enhet/Gruppe		

RINGERIKE KOMMUNE

REGULERINGSSJEFEN Rådhuset - Hønefoss, telefon *23111

Universitetets Oldsaksamling
Frederikstadgt. 2

R. K. jnr.

Ark

OHO/GM

OSLO 1

TRØGSTAD GRUSTAK

Vedlagt oversendes bygningsrådets vedtak i sak 520/72.

Vi forutsetter at Deres institusjon, med hjemmel i lov om fornminne, påser at de registrerte gravhauger sikres mot ødeleggelser.

Ringerike reguleringsvesen, 14. juni 1972


R.V. Herdlevær
reguleringssjef


Ole Haakon Opperud
jordskifte kandidat

for

RINGERIKE BYGNINGSRÅD

i møte den

7.6.1972

Av 5 medlemmer var 5 tilstede (medregnet møtende varamenn).

Saksbehandler: jordskiftekan. O.H. Opperud 040.

Sak 520/72TRØGSTAD GRUSTAKUtskrift sendes:

C.A. Mohn, Tandberg gård, 3460 NORDERHOV
 Brødr. Lien, Storgt. 7, 3500 HØNEFOSS
 Kommuneingeniøren i Ringerike, her
 Universitetets Oldsaksamling, Frederiksgt. 2, OSLO 1
 Herr rådmannen i Ringerike, her
 Beboerne på Arnegård, v/W. Skjørten

DOKUMENTER I SAKEN:

1. Beboere på Arnegård, skriv datert 12.10.71
2. Friluftsnemnda, sak 31/71
3. Rådmannen, skriv datert 30.11.71
4. Reguleringsjefen, skriv datert 23.3.72
5. - " - " " 28.3.72
6. C.A. Mohn, skriv vedlagt kart, datert 5.4.72
7. Kommuneingeniøren, skriv datert 3.5.72, mottatt 24.5.72

Beboerne i området Tandbergmoen - Arnegård har ved skriv datert 12.10.71 henstilt til kommunen å stoppe alt uttak av grus øyeblikkelig. I skrivet er det blandt annet påpekt at gravhauger står i fare for å bli rasert, grustaket nærmer seg veien over Tandbergmoen, området er uforsvarlig inngjerdet og at de tilgrensende arealer er et av de mest besøkte friluftsområder på Ringerike. Videre nevnes at grustaket etter hvert har utviklet seg til et skjemmende sår i landskapet.

Friluftsnemnda har påpekt den tilfældighet som synes å råde når det gjelder drift av grustak. Det etterlyses klare bestemmelser om terrengbehandling både før og etter grusuttak. Friluftsnemnda ber om at spørsmålet om retningslinjer for drift m.v. av grustak blir utarbeidet av rette vedkommende.

Rådmannen har oversendt saken til bygningsrådet for behandling.

Bygningsrådet foretok befaring i grustaket den 22.3.72, hvor følgende var representert: grunneieren, brødr. Lien, kommuneingeniøren, Universitetets Oldsaksamling og herr Skjørten og fru Jensen fra beboerne.

for

RINGERIKE BYGNINGSRÅD

i møte den

7.6.1972

Av

5

medlemmer var

5

tilstede (medregnet møtende varamenn).

Saksbehandler: jordskiftekan. O.H. Opperud

Grunneieren og kommuneingeniøren har i skriv henholdsvis 5.4.72 og 3.5.72 redegjort for de videre planer om grusuttak. Grunneieren har på kart 1:1000 inntegnet de planer for ytterligere uttak som foreligger, men gjør oppmerksom på at realisering av planene avhenger av massens beskaffenhet og etterspørsel, samt eventuelle restriksjoner reguleringsmyndighetene vil komme med.

Kommuneingeniøren antar at kommunens grusforekomst vil holde til 3-4 års drift. Etter den tid vil grustaket bli nedlagt og det foreligger ingen planer for gjenfylling.

Saksbehandler vil bemerke at forholdene ved Trøgstad grustak berører mange interessefelt. Landskapsvirkningen av grustaket sett ifra riksvegen blir forholdsvis godt skjult av furuskog. Denne virkningen blir ikke forverret ved den planlagte utvidelsen.

Fra veien over Tandbergmoen og det omliggende arealer fortoner grustaket seg som et krater av store dimensjoner. Ytterligere grusuttak etter de planlagte utvidelser vil ytterligere forsterke denne virkningen. Spesielt synes det uheldig at arealet mellom gravhaugene og Tandbergmoveien fjernes. Ingen av de registrerte gravhauger synes ødelagt, men grustaket synes å ha kommet faretruende nær tett i betraktning den steile skråningen. Inngjerdingen er uforsvarlig, da dette, der gjerde finnes, består av sauegjerde i en meters høyde. Langs den nordlige delen av grustaket finnes det dessuten meget farlige uthengende raskanter.

Bygningsrådet kan på kort sikt bare i liten grad gripe inn i forholdene i grustaket. I første rekke gjelder dette forsvarlig inngjerding og utjevning av rasskråninger. Pålegg som gjelder vern av gravhaugene forutsettes ivaretatt av Universitetets Oldsaksamling.

På lengre sikt kan det gjennom reguleringsplan fastlegges grustakets utstrekning og gjennom reguleringsbestemmelser gi nærmere pålegg om måter grusuttaket skal skje på. Imidlertid bør det tas standpunkt til hva grustaksområdet skal benyttes til når grusuttaket er avsluttet, før slik reguleringsplan utarbeides. Området ligger like i nærheten av Ringerike sykehus og boligområdet på Arnegård. Det kan derfor være aktuelt og utnytte grustaksområdet til den videre utbygging av sykehuset eller opparbeide et bruksmessig friområde for boligbebyggelsen, eventuelt en kombinasjon av disse. I Sverige er det flere vellykkede resultater av gamle grustak som er utnyttet til ballplasser, akebakker, hoppbakker, slalåmbakker, anlegg av friluftsbad m.v.

for

RINGERIKE BYGNINGSRÅD

sak 520/72

i møte den

7.6.1972

Av

5

medlemmer var

5

tilstede (medregnet møtende varamenn).

Saksbehandler: jordskifte kandidat Ole H. Opperud

Når det gjelder retningslinjer for drift av grustak generelt i kommunen, har reguleringssjefen tatt dette opp med Kommunaldepartementet og en avventer reaksjon herfra før saken blir tatt opp i bygningsrådet.

INNSTILLING:

Bygningsrådet pålegger eieren av Trøgstad grustak å gjennomføre følgende arbeider:

1. I de skråninger der grusuttaket er avsluttet skal toppen av skråningen (raskantene) avrundes slik at hele nedenforliggende rasskråning er synlig ovenfra. Dersom senere masseutglidninger lager nye overhengende raskanter, skal disse øyeblikkelig avrundes som nevnt.
2. På toppen av raaskråningen langs Tandbergmoveien langs nord-vestskråningen ned til kote 145 og langs østskråningen ned til kote 175, skal det settes opp et flettverksgjerde med minimum $1\frac{1}{2}$ meters høyde.
I tillegg skal gjerdet ha innbøyde stolper i overkant, der det festes minst tre horisontale tråder.
Gjerdet skal settes opp så nær den avrundede raskanten som mulig, slik at interessen for klatring over gjerdet reduseres. På de steder der det er behov for åpninger for kjøring med maskiner, skal det oppsettes porter av samme høyde som gjerdet, og disse portene skal holdes forsvarlig låst.
3. Langs de øvrige grustaksskråningene skal det oppsettes minimums 1 meter høyt sauegjerde.

Disse arbeider skal være gjennomført innen 1. sept. 1972.

Bygningsrådets vedtak er fattet med hjemmel i bygningslovens § 100. Vedtaket kan påklages til fylkesmannen. Klagen sendes via bygningsrådet. Fristen for klage er 3 uker fra den dag melding om bygningsrådets vedtak er mottatt av den som vil klage (se bygningslovens § 17 nr. 1, forvaltningslovens kap. VI og rundskriv av 24.8.70 fra Kommunal- og arbeidsdepartementet).

for RINGERIKE BYGNINGSRÅD

Sak 520/72

i møte den 7.6.1972

Av 5 medlemmer var 5 tilstede (medregnet møtende varamenn).


Saksbehandler: jordskifte kandidat O.H. Opperud


Bygningsrådet foreslår for formannskapet at det utarbeides reguleringsplan for området Trøgstad grustak. Ved utarbeidelsen av planen tas det hensyn til den videre utbygging av Ringerike sykehus og vurderes mulighetene for anlegg av et bruksmessig friområde i grustaket eller deler av dette. Den eksakte avgrensning av planområdet avklares under arbeidets gang.

VEDTAK:

Som innstillingen.

RINGERIKE BYGNINGSRÅD


John Holten
formann


R.V. Herdlevær
reguleringssjef

RINGERIKE KOMMUNE

REGULERINGSSJEFEN Rådhuset - Hønefoss, telefon *23111

Herr C.A. Mohn, Tandberg gård, 3460 NORDERHOV
Brødr. Lien, Storgt. 7, 3500 HØNEFOSS
Kommuneingeniøren i Ringerike, her R. K. jnr. Ark
Universitetets oldsaksamling, Frederiksgt. 2, OSLO 1
Beboerne på Arnegård, v/herr Skjørten, Arnegårdsvn. 52, her RVH/GM
Fru Gudrun Jenssen, Arnegårdsvn. 52, 3500 HØNEFOSS.
Ringerike Historielag, v/form. Trond Bergsund, Rute 2010, 3500 HØNEFOSS

TRØGSTAD GRUSTAK

Idet en viser til innkalling til møte angående overnevnte sak, datert 19. juli d.å., beklager en å måtte meddele at det p.g.a. ferie ikke lar seg gjøre å arrangere møtet til fastsatt dato.

Møtet er derfor berammet til 17. august 1972 kl. 15.00.

Møtested: Formannskapssalen, Rådhuset.

Ringerike reguleringsvesen, 3. august 1972


R.V. Herdlevær
reguleringssjef

RINGERIKE KOMMUNE

REGULERINGSSJEFEN Rådhuset - Hønefoss, telefon *23111

Herr C.A. Mohn, Tandberg gård, 3460 Norderhov.
Brødr. Lien, Storgt. 7, her. R. K. jnr. Ark
Kommuneingeniøren i Ringerike, her.
Universitetets oldsakssamling, Fredriksgt. 2, Oslo 1.
Beboerne på Arnegård v/herr W. Skjørten.

TRØGSTAD GRUSTAK.

Under henvisning til vedtak i bygningsrådet den 6.7.72,
sak 669/72, innkalles De herved til møte i formannskapssalen,
Rådhuset, torsdag 10. august 1972 kl. 15.00.

./.. Utskrift av sak 669/72 følger vedlagt.

Ringerike reguleringsvesen, 19. juli 1972.

For reguleringsjefen

Ole Haakon Opperud

Ole Haakon Opperud
Jordskiftekanidat

for RINGERIKE BYGNINGSRÅD

i møte den 6.7.1972

Av 5 medlemmer var 5 tilstede (medregnet møtende varamenn).

Saksbehandler: jordskifte kandidat Ole H. Opperd

Sak 669/72TRØGSTAD GRUSTAKUtskrift sendes:

herr C.A. Mohn, 3460 NORDERHOV

DOKUMENTER I SAKEN:Bygningsrådssak 520/72
C.A. Mohn's skriv av 1.7.1972

Bygningsrådet fattet i sak 520/72 vedtak om at eieren av Trøgstad grustak skulle gjennomføre nærmere spesifisert sikringsarbeider innen 1. september 1972.

Grunneieren har i skriv datert 1.7.72 bedt om forlengelse av klagefristen inntil det er avholdt et møte mellom sakens interessenter. Han har videre i telefonsamtale den 5.7. d.å. fremholdt at det gjennom et slikt møte kan komme frem til mer praktiske løsninger, som likevel er tilstrekkelig betryggende. Det ble også fremholdt at ønsket om et slikt møte ikke var foreslått for å trenere saken.

Saksbehandler vil bemerke at en ny bygningsrådsbehandling vil utsette gjennomføringen av sikringsarbeidene, men at disse likevel burde kunne utføres i løpet av høsten. På den annen side synes det upraktisk å la saken gjennomgå en langvarig klagebehandling, dersom et møte mellom de sakens interessenter kan fremskaffe en forsvarlig og praktisk løsning.

INNSTILLING:

Bygningsrådet vil ta spørsmålet om de pålagte sikringsarbeider opp til ny behandling, når det er avholdt et møte mellom sakens interessenter. Bygningsrådet tar sikte på å innkalle til et slikt møte i august måned d.å.

VEDTAK:

Som innstillingen.

RINGERIKE BYGNINGSRÅD

for

RINGERIKE BYGNINGSRÅD

i møte den

5. oktober 1972

Av

5

medlemmer var

5

tilstede (medregnet møtende varamenn).

Saksbehandler: jordskifte kandidat O.H. Opperud *O.H.O.*Sak 971/72TRØGSTAD GRUSTAKUtskrift sendes:

C.A. Mohn, Tandberg gård, 3460 NORDERHOV

Brødr. Lien, Storgt. 7, 3500 HØNEFOSS

Kommuneingeniøren i Ringerike, her

v Universitetets Oldsaksamling, Frederiks gt. 2, OSLO 1

Beboerne på Arnegård, v/W. Skjørten

Fr. Gudrun Jenssen, Arnegårdsvn. 52, 3500 HØNEFOSS

Dokumenter i saken:

1. Bygningsrådssak 520/72
2. " " 669/72
3. Referat fra møte den 17.8.72
4. Skriv fra C.A. Mohn, Brødr. Lien og komm.ing., dat. 22.8.72
5. Reguleringsvesenets skriv, datert 26.9.72
6. Tegn.nr. 109, datert Ringerike reguleringsvesen, 5.10.72.

VEDTAK:

Bygningsrådet pålegger leierne av Trøgstad grustak, kommuneingeniøren i Ringerike og Brødr. Lien å gjennomføre følgende arbeider:

1. I de skråninger der grustaket er avsluttet skal toppen av skråningen (raskantene) avrundes slik at hele nedenforliggende rasskråning er synlig ovenfra. Dersom senere masseutglidninger lager nye overhengende raskanter, skal disse øyeblikkelig avrundes som nevnt.
2. Ved grustaket skal oppsettes et gjerde etter den linje som vist på tegn.nr. 109, datert Ringerike reguleringsvesen den 5.10.72.

På grunn av den store ferdsel langs området finner bygningsrådet å måtte pålegge en gjerdetype som gir størst mulig sikkerhet mot overklatring. Gjerdet skal derfor være flettverksgjerde med minimum $1\frac{1}{2}$ meters høyde, som i tillegg skal ha innbøyde stolper i overkant der det festes tre horisontale tråder.

På de steder det er behov for åpninger for kjøring med maskiner,

skal det oppsettes porter av samme høyde som gjerdet, og disse skal holdes forsvarlig låst.

Disse arbeider skal være gjennomført innen 1. desember 1972.

Bygningsrådet vil presisere at plasseringen av gjerdet ikke innebærer at bygningsrådet har akseptert noen utvidelse av grustaket mot gjerdelinjen. Bygningsrådet vil derimot henstille til leierne å begrense uttaket av grus mest mulig inntil den fremtidige bruk av området er nærmere klarlagt.

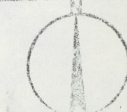
Bygningsrådets vedtak er fattet med hjemmel i bygningslovens § 100. Vedtaket kan påklages til fylkesmannen. Klagen sendes via bygningsrådet. Fristen for klage er 3 uker fra den dag melding om bygningsrådets vedtak er mottatt av den som vil klage (se bygningslovens § 17 nr. 1, forvaltningslovens kap. VI og rundskriv av 24.8.70 fra Kommunal- og arbeidsdepartementet).

RINGERIKE BYGNINGSRÅD

John Holten
John Holten
formann

R.V. Herdlevær
R.V. Herdlevær
reguleringssjef



Gjerdelinje.		 TEGN NR.: 109
TRYGSTAD GRUSTAK.		
RINGERIKE KOMMUNE Reguleringsvesenet		Date: 5-10-72 Tegh: O.H.Opperud Trac: F.I.Danielsen Kfr: R.V.Herdlevær Målestokk: 1:1000

I N N B E R E T N I N G

om befaring i Trøgstad Grustak (Tandberg),
eier: Karl August Mohn,
Norderhov, Buskerud.

Undertegnede var på befaring 10.juli sammen med representanter for kommunen, friluftsråd og Audun Stølen fra Norsk Institutt for By- og Regionplanlegging, som hadde tillyst befaringen. NIBR har fått oppdrag av Ringerike kommune å utarbeide en reguleringsplan for området.

Det var spørsmål om en eller to av haugene kunne graves i forbindelse med en brekking av kantene for å unngå ras. Jeg hevdet at man av hensyn til helheten i feltet heller burde fylle ut, og dette ble akseptert i prinsippet.

Oslo, 10.juli 1973.

Arne Emil Christensen jr.

11. juli 1973.

ABC/VM

Brødrene Liens Gravemaskinforretning
3500 Hønefoss.

Gravhauger ved Trøgstad Grustak.

Ved befaring 10. d. s. ble det bemerkt at kanten av grustaket ved gravhaugene er meget steil, slik at det er fare for ras som kan skade gravhaugene. Med hjemmel i Lov om Fernminne § 1 må vi nedlegge forbud mot all videre gravning i det området som er markert med rød skravering på vedlagte kartutsnitt.

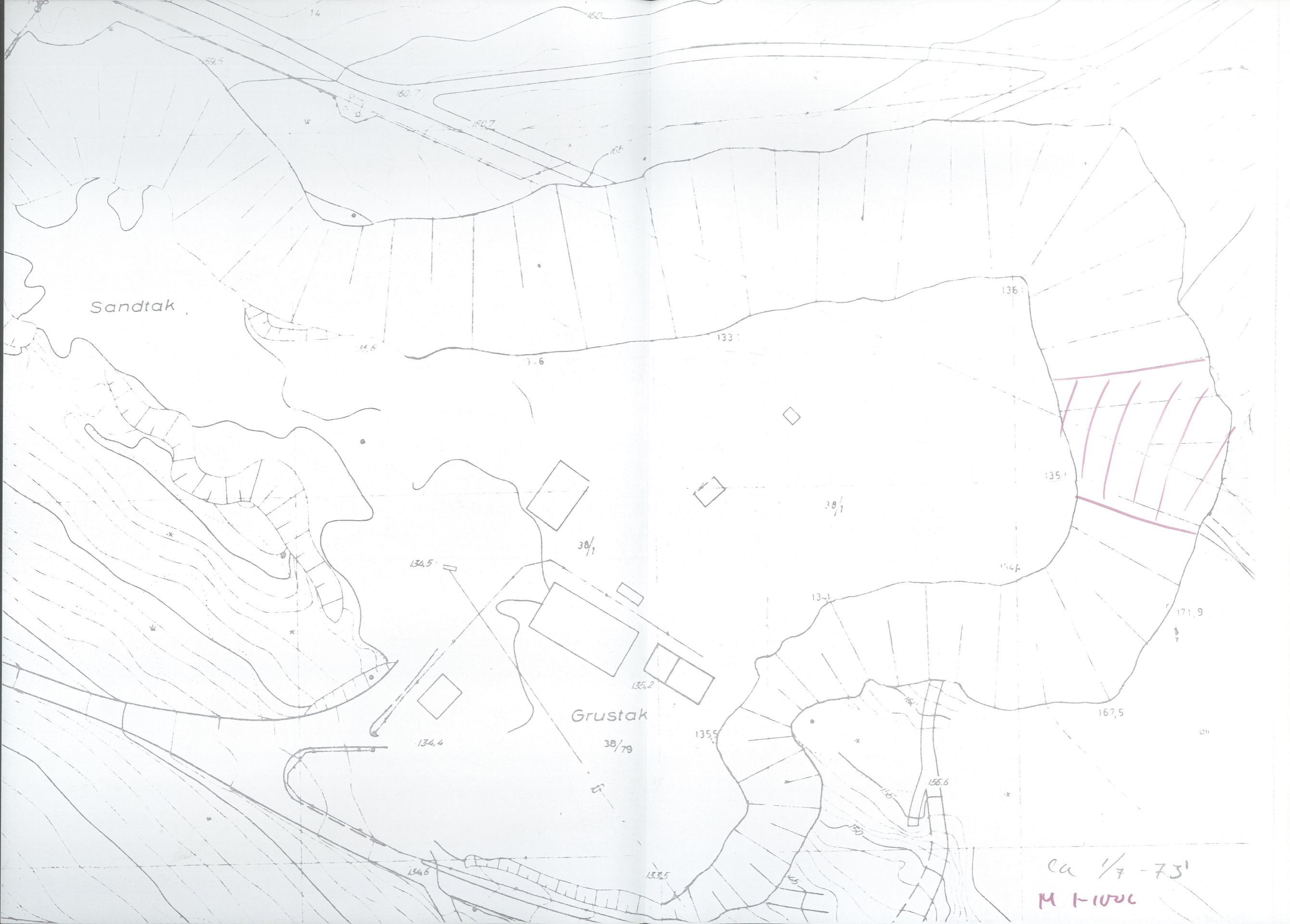
./.

./.

Sverre Marstrander

Arne Emil Christensen jr.

Rek.



Sandtak

Grustak

ca 1/7 - 73'
M 1-1000

I N N B E R E T N I N G

om befaring i Trygstad grustak,
Tandberg øvre, gnr.38/1, 7 og 44/25,
Norderhov s. & pgd., Ringerike k.,
Buskerud.

Undertegnede var 28/8-1974 på befaring ved fornminnefeltet ved Trygstad grustak/Tandbergmoen (F 66 426 702 R4), foranlediget av reguleringsplan for grustaket (plan av 29/5-1974). Den vestligste av haugene, (utgravd av Karl Vibe-Müller i 60-åra) er nå delvis rast ned i grustaket, slik at halvparten står igjen som toppen av en loddrett vegg. Ved neste utrasing vil resten forsvinne og trolig halvparten av neste storhaug. Det høres stadig lyd av grus som triller nedover skråningen. På reguleringsplanens kartmateriale finnes bare inntegnet 10 hauger, mens feltet i virkeligheten består av minst 19 hauger foruten den delvis nedraste. De som ikke er avmerket på plankartene ligger imidlertid ikke i den umiddelbare faresonen.

I tillegg til feltet på toppen av åsen finnes det minst to haugrester i skoglia mellom feltet og Sellanrå. Disse ligger innenfor planens reguleringsgrense. En nøyere undersøkelse i området vil muligens kunne avsløre flere hauger.

Oslo, 6.september 1974.

Helge Braathen

Taubeig.

3/8-76.

Aulegget består av en normert firkantet
voll, ^{15x15} ~~8x10~~ m. Vollen er ~~outrent~~
i ytre mål. Vollen er outrent fire meter
bred og inntil halvannen meter høy.
~~Utsiden~~ ^{Utsiden} ~~den~~ går en grøft. På utriden
er vollen omgitt av en grøft som er inntil
halvannen meter dypere enn leudet sculering
- bunnen av grøften ligger sine steder
bortimot to og en halv meter under toppen
av vollen. Grøften er i terrenghogde ~~4~~ fire-fem
meter bred, inntatt mot Syd hvor den
utriden sy til en ti meter bred sculering. ~~Utsiden~~
Utsiden grøften ligger igjen en ^{meter høy} ~~8~~ voll,
som på nord- og sydsiden er 8-10 meter
bred, ^{i terrengnivå} på østsiden bare tre meter, og på vestsiden
helt borte. Hele aulegget får på denne
måten nærmest en rektangulær
grunnplan, ~~med utstrekning~~ 60 meter
langt Nord-sør og betri meter bredt Ost-vest.
~~Det var på forhånd~~ Aulegget fortalte sy
på forhånd ganske gøtefullt. ~~Hva er det~~ ~~Det var~~
~~like~~ ~~at~~ Både funksjon og alder var ^{helt} ukjent, men
de to mest plausible forslagene synes å være
enten ødelagt gravhang eller rester av et

-betet middelalder - forarsanlegg. For det første fikk det at anlegget ligger like nord for to ganske ~~uutviklede~~ ^{avdelte} gravhauger. Anleggets ganske regelmessige, rektangulære form synes allikevel å tale mer for den andre muligheten.

I håp om å kunne nærme en forståelse av anlegget, tok vi i juli ¹⁹⁷³ opp en 14 meter lang sjakt gjennom den østlige delen, ~~og~~ fra ~~den~~ senbrunn til utenfor øvre voll. Sjakten ble gravet til et lite stykke ned i den store sandjorden.

~~Det viste seg~~ ~~at~~ studium av sjaktes profil () synes å godtgjøre at vollen er anlagt av masser oppgravet fra grøften, ~~og~~ over et ^{et} vatjordlag. Jorden har altså vært deplut før vollen ble anlagt. Grøften var i arenes løp blitt delvis opentuft av vedraste eller ~~ifølge~~ ^{ifølge} masser. Oppen som nå har den hatt en 80 cm bred, flat bunn, 1,8 m under nåtidens marknivå, og sider med ca 40° skråning.

I den indre vollen fantes ^{ull} eller vi kunne stolper eller staurer, som stakk ^{30-40 cm} ned i det ganske vatjordlaget og et ^{lite} stykke opp i vollens fyllmasser. De sto med 20-30 cm mellomrom i en rekke på tvers av vollen (se profilbry.). I et

Funn 2, 4, 9 bli angjorende. 3

par av stolpelullene var det fremdeles
bevart prerester,

Det synes etter dette klart, at aren edelagt
gravang er dette ikke. Aulegget er oppstøtt ved at
grofben er gravet, og velleue lagt opp på begge
sider.

Av betydning for folkningen av aulegget
er de funn som ble gjort i sjakten.

Aulegget kan ikke være yngre enn de funn som
ble gjort i og umiddelbart under den grovstøven
som dekket velleue og grofben. De ~~var~~ besto
av aren ~~flær~~ av grovt flærkorn, av
trolig vindblåste flærer. ().

Taunburg.



stivdals moten: bilden for dokore. av taubea om kartell.

Luce Hiusch kan sett i. mil. arkiver, lite resultat.
Ina Backen Flockman kan m. fredninga i gjore

Riksarkivet, be om hjelp. Offiserer? (Ubrukelig)
Plausje over militær ordning finnes. Hvor beste ætte til.

Militært feltlys, 1700-t? Skanse, midlertidig? Stoe pod. krig?

DK Viken har godt materiale, i rot.

Wappe m. Sjetsgården Taunberg på RA. Regusdager?

Når ble ekserserplassen opprettet?

Forsvarets krigshistoriske avd. kan vite noe.

Typetegninga til feltlys?

Åase Sjøvold vet noe om keramikken.

The Corning Glass Yearbook, tidlig årg.: Flaskologi.

Luce Hiusch:




Hermineset. Kjenner ikke til

~~Kapt.~~ Major Solberg. T 4103 90 333070, 6311.


NGO iakt på gamle kart

Rarkivet: Eugebstad.

Solberg. Ukjent. Kaudje. Ekserserplass. Brukstil ikke kjent.
N.G.O.?



5



Innberetning om befaring i Trygstad grustak av
Tandberg Øvre, gnr. 38/1,7 og 44/25, Norderhov
s. & p., Ringerike k., Buskerud.

Den 3. mai 1979 meldte stud. Harald Jacobsen om skade på gravhauger i Trygstad grustak og overleverte 4 fargebilder.

Jeg så på skadene 8. mai og fikk så med meg jordskiftekanidat Opperud fra Ringerike Reguleringsvesen til fornyet befaring.

I rekken med store hauger øverst på feltet er det kjørt med beltekjøretøy mellom 2 hauger, som begge er litt skadd. Opperud mente dette var skjedd da Brødrene Lien, som driver grustaket, brakk ned toppkanter høsten 1978 for å unngå ras.

I skråningen ned mot plassen Sellanrå var det tatt en "skalk" av en gravhaug. Det er antakelig denne som er nevnt i Helge Braathens innberetning av 6. september 1974.

Denne haugen står ikke på ØK, og er heller ikke lagt inn på noen av reguleringskartene, så vidt jeg kan se.

Opperud mente at skaden sikkert var skjedd i forbindelse med den landskapsrestaurering som foregår i grustaket. Dette nedlegges, alle kanter skrås, og bunnen skal brukes til idrettsplass. Arbeidet utføres av ingeniørvåpenet, som øvelsesoppdrag.

Skadene på gravhaugene kan nokså lett repareres, og må regnes som et hendelig uhell, siden haugen ikke var merket av på kartene. For å få full sikring, skal jeg sette opp stiller sammen med ingeniør Tobiassen fra kommuneingeniørkontoret, som har daglig ledelse av arbeidet.

Oslo, 10. mai 1979

Arne Emil Christensen

Innberetning om befaring på

Trøgstad Grustak, u. Tandberg, Norderhov s. og p.,
Ringerike k., Buskerud.

Den 15.5.79 var jeg i grustaket sammen med Tobiassen fra Ringerike kommunale ingeniørvesen. Mannskaper fra Hvalsmoen var da i fullt arbeid med landskapsrestaurering i grustaket. Tobiassen og jeg satte opp merkestikker for å markere sikringssonene mot gravhaugene i NØ-enden av grustaket, her ble dels satt opp et gjerde for å forhindre kjøring mellom haugene, dels markering av 5 m.s sone.

Ved den skadede gravhaugen lenger sør satte vi opp markeringsstikker for 5 m.s sone, - det ble også avtalt at Tobiassen skulle få en av de militære maskiner til å legge på litt masse der hvor gravhaugen er skadet, og fjerne et par store røtter som ligger løse i haugfoten. Finrestaurering og fjerning av litt rusk og nedfallskvist på noen av haugene vil jeg ta ved et senere besøk på stedet.

20. juni 1979

Arne Emil Christensen



Tanberg Moen

Salonen

Telthusa

Moplads vestre

Moplads mitre

Moplads övre

Trogstad

Tanberg
övre

Tanberg
nedre

Hverven

Stora Långholmen

C H R



Kallemoen

Tanberg Moen

Salonen

Telthous

Moplads vestre

Moplads mitre

Moplads øst

Trogstad

Tanberg

øvre

Hverven

Tanberg
nedre

Musikantenes navn:

Ralph Scobie

Helge Sørheim

Kristian Keller

Terje Norsted

Einar Østmo

Arne Emil Christensen

Svein Wiik

Wilhelm Lange

Mette Sørheim

Fergene til Høvikodden går fra utstikker C ved Rådhuset onsdag

9. juni kl. 18,30.

Kristian, Kan du meddele de øvrige
Musikanten?

M.