



UNIVERSITETETS  
OLDSAKSAMLING  
FREDERIKS GATE 2 - OSLO 1

ØK-registrering  
1966

Gårds/bruks- navn	HESSELBERG - I MATR. HESLEBERG
Gårdsnr./Bruksnr.	37/1
Kommune	RINGERIKE
Fylke	BUSKERUD
Sogn	Norderhov
Prestegjeld	Norderhov
Eier/Bruker Adr.	Ole Anton Hafnor Astrid Hafnor 3506 Røyse

I GRAVHAUG

ØK: Lisletta  
CK 050-5-1

Reg. v/R. Jørstad, M. Kløvstad, 01.07.1966.

Kontroll v/E. Skjelsvik, 19.07.1966.

Nr. R3 Flyfoto F.67.481.H16, (F.65.316.406).

Terrengets art. Kupert skogsterreng med lauvskog og noe gran i  
Utsikt. Ø-kanten av toppen av N-S-gående skogkledd ås-  
rygg. Mellom trærne skimtes i Ø jordene på  
Hesselberg 37/1; men utsikten ville vært meget  
vid mot Ø, NØ og SØ hvis skogen ikke stengte.

Orientering. Ca. 200 m NV for husene på Skogstad, 37/77 og  
ca. 225 m SSØ for villaen på 37/80.

Beskrivelse. Rundhaug, klart markert, meget regelmessig for-  
met. Består av sand med småstein. I haugens N-  
halvpart stort krater, ca. 7 m vidt og ca. 1,8  
m dypt. I S-halvpart to mindre kratere, det Ø-  
ligste av disse ca. 3 m vidt og ca. 1,25 m  
dypt, det V-ligste ca. 2 m vidt og ca. 0,7 m  
dypt. Flere grevlinghi i haugen.  
Bevokst med ospetrær og noen grantrær.  
D ca. 18 m, h ca. 2,5 m.  
Haugen oppfattes som gravhaug, men den kan  
kanskje være noe tvilsom som fornminne.

Litteratur. NF 142: I begynnelsen av 1700-tallet flere gravhauger. Den registrerte haugen kan være en av disse.

II SAMLING GRAVHAUGER - NEPPE FORNMINNE (ØK: CL 050-5-3)

Reg. v/T. Schrøder, 26.06.1968.

Nr. X2 Flyfoto F.67.481.P16.

Terrengets art. Småkupert lende. Granskog. Mot Ø utsikt til  
Utsikt. Stubdalsveien.

Orientering. Ca. 150 m SV for det sydligste hjørnet på  
våningshuset til Persløkka (14/3), ca. 20 m  
V for der veien fra Persbråten kommer inn på  
Stubdalsveien. Ca. 15 m N for Stubdalsveien.

Fornminnets art,  
utstrekning. Samling hauger, ca. 45 m NV-SØ, ca. 10 m i NØ-  
SV.

Beskrivelse. 1. Klart markert lang røys, av bruddstein, del-

vis overtorvet, noen stein ligger løse i overflaten. Urørt. Bevokst med trær og lyng.

Mål: 10 m Ø-V, 7 m N-S, h ca. 1,5 m.

Ca. 10 m NV for 1:

2. Ditto lang røys, materiale som 1, løse stein på toppen. I SV-lige del fordykning.

Bevokst med bartrær og lyng.

Mål: 10 m NØ-SV, 8 m NV-SØ, h ca. 1 m.

Litteratur. Ingen.

III SAMLING HUSTUFTER - NEPPE FORNMINNE

(ØK: CL 050-5-3)

Reg. v/T. Schrøder, 27.06.1968.

Nr. X3 Flyfoto F.67.481.P16.

Terrengets art. NV-hellende, småkupert lende. Plantefelt. I S stiger terrenget bratt. I NV utsikt mot Bjørnstad.

Lokalitetsnavn. Jammerkloa/Jammerdal.

Orientering. Ca. 160 m SV for det sted der veien til Persløkka (14/3) kommer inn på Stubdalsveien.

Fornminnets art, utstrekning. Samling hustufter, ca. 35 m N-S, 20 m Ø-V.

Beskrivelse. Lengst i S:

1. Rektangulær hustuft. Består av forholdsvis stor stein, som i S er rast utover en brink. I midten et krater. antagelig kjeller, ca. 3 m N-S, og med åpning mot V. Ca. 0,5 m dypt.

Tuftens mål: 6 m N-S, 5 m Ø-V.

Rundt kantene er det plantet skog.

12 m NØ for tuft 1's Ø-lige hjørne:

2. Nærmest kvadratisk steinlegning av flate stein. Klart markert.

Mål: Ca. 0,8 x 0,8 m.

Ca. 25 m N for tuft 1:

3. Nærmest kvadratisk hustuft. Hjørnene markert med store rundkamp, i det østre hjørne er det 2 store og flere små steiner.

Mål: ca. 4 x 4 m.

Tradisjon.      "Jammerdal" skal være en boplass fra "finnetiden", og de eldste skal huske at det har vært husrester her.  
Har hørt under Hesselberg. Andreas Pjaaka på 13/1, husker at det sto hus her for 70 år siden.

Litteratur.      Ingen.

IV SAMLING HUSTUFTER - NEPPE FORNMINNE

(ØK: CL 050-5-3)

Reg. v/T. Schrøder, 27.06.1968.

Nr. X4 Flyfoto F.67.481.P16.

Terrengets art.      Tett barskog, i V skimtes Gaupeskarveien.  
Utsikt.

Lokalitetsnavn.      Kabinettet.

Orientering.      Ca. 30 m Ø for Gaupeskarveien, 60 m S for Stubdalsveien.

Fornminnets art,  
utstrekning.      Samling hustuffer, ca. 30 m N-S, 25 m Ø-V.

Beskrivelse.      1. Kvadratisk hustuft, klart markert med mur av flat, kantete stein. I midten en kjeller, ca. 2,5 x 2,5 x 0,75 m. Det vokser flere grantrær på selve muren.

Mål: ca. 4 x 4 m, orientert N-S, Ø-V.

Ca. 10 m Ø for det S-ligste hjørne:

2. Hesteskoformet tuft. Klart markert. Bygget

av forholdsvis små, for det meste runde stein. Mosegrodd. Åpningen mot Ø. Ø-veggen utrast. V-veggen står, br 1,25 m, h 1,5 m.

Tuftens st. mål: ca. 4,5 m NØ-SV.

Ca. 12 m NV for N-hjørnet til tuft 1:

3. Kvadratisk rydningsrøys, klart markert, bygd av bruddstein og rundkamp. I kanten vokser trær. Mål: ca. 3 x 3 m, h 1 m.

Ca. 6 m S for 3:

4. Rydningsrøys, klart markert. Materiale som 3. Bevokst med bl.a. ville stikkelsbærbusker. Mål: ca. 3 m NV-SØ, 2 m NØ-SV, h 0,75 m.

Tradisjon. "Kabinettet" skal ha vært husmannsplass under Hesselberg.

Litteratur. Ingen.

V RYDNINGSRØYS - IKKE FORNMINNE

(ØK: CL 050-5-3)

Reg. v/T. Schrøder, 28.06.1968.

Nr. X5 Flyfoto F.67.481.P16.

Terrengets art. Granskog på lyngbunn.

Orientering. Ca. 20 m N for krysset Gaupeskarveien/Stubdalsveien, ca. 350 m V for haugen F.67.481.P16 X1 på 14/1.

Beskrivelse. Langaktig rydningsrøys. Klart markert, består av stein av varierende størrelse. Bevokst med lyng, mose. I det sydlige hjørne, et grantre. Mål: ca. 6 m N-S, ca. 4 m Ø-V, h ca. 0,75 m.

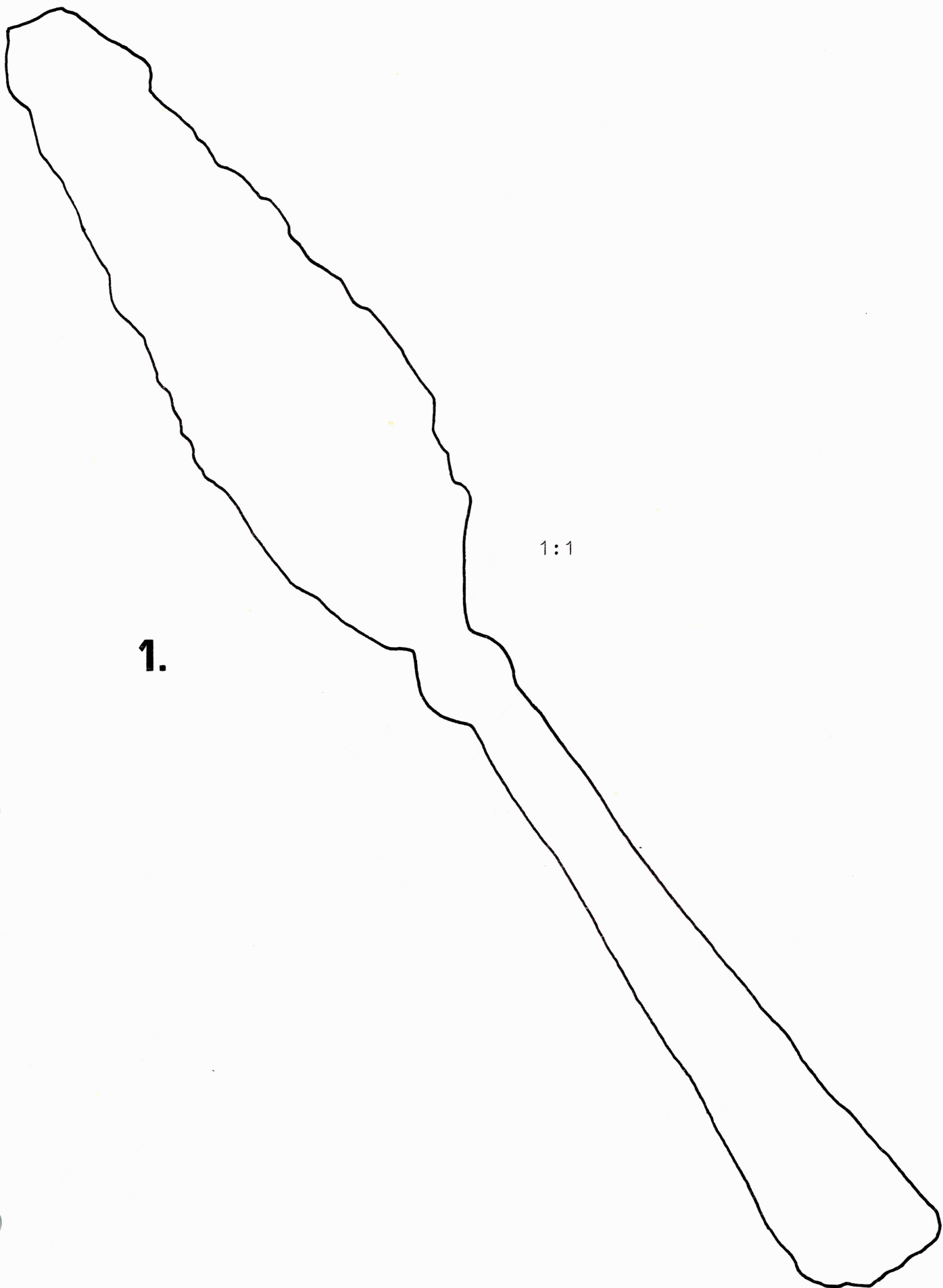
Litteratur. Ingen.

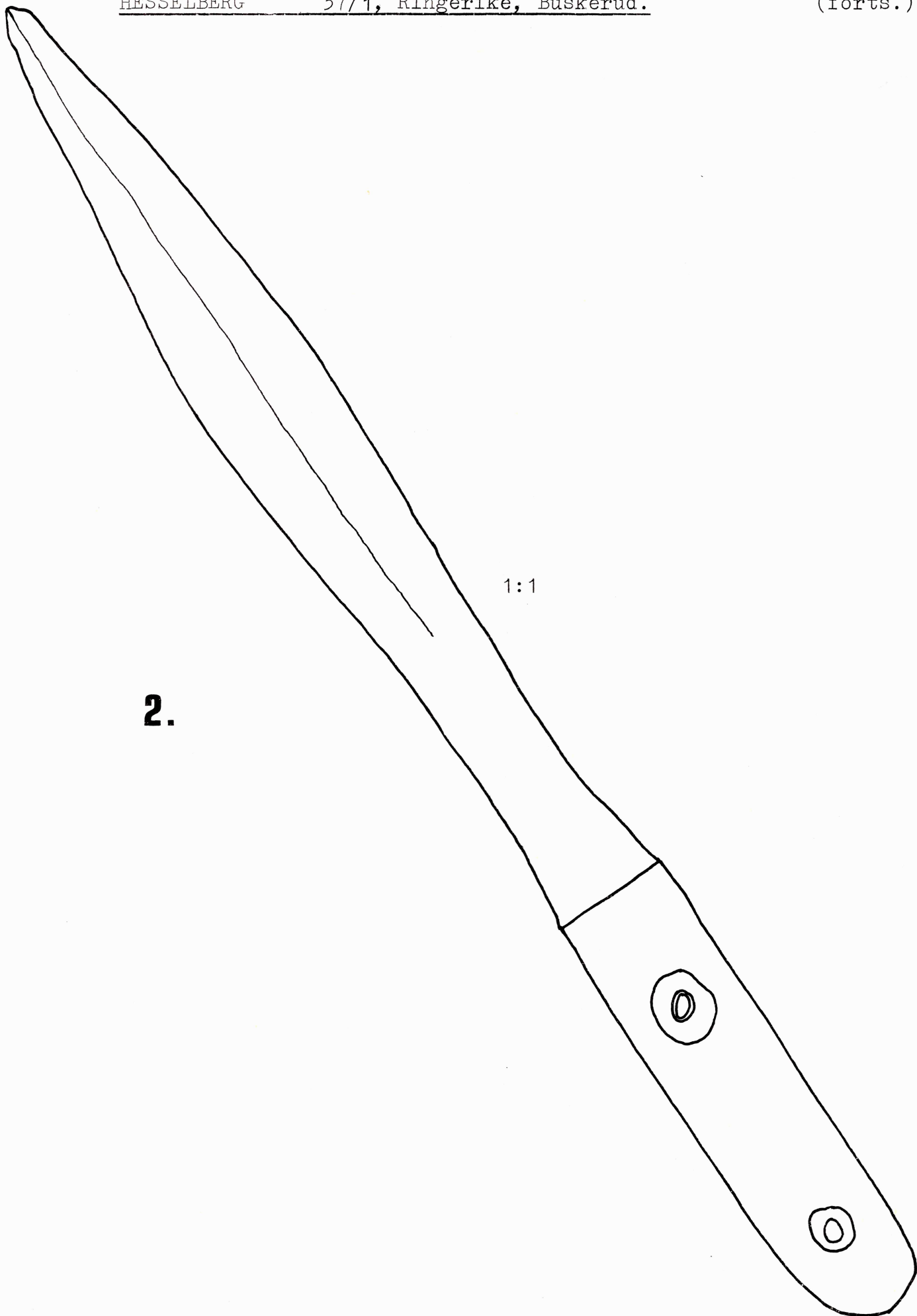
VI FUNN - YJA OG UVISS TID

Reg. v/R. Jørstad og M. Kløvstad, 01.07.1966.

Beskrivelse.        2 spydspisser av jern, funnet på jordet NØ  
for gravfeltet F.66.426.702 R3 på Stavhella  
på 38/1,2. Oppbevares på gården. Se skisser.  
På samme jorde er tidligere funnet spydspisser,  
som er innlevert til museum (Oldsaksamlingen?).

Litteratur.        Ingen

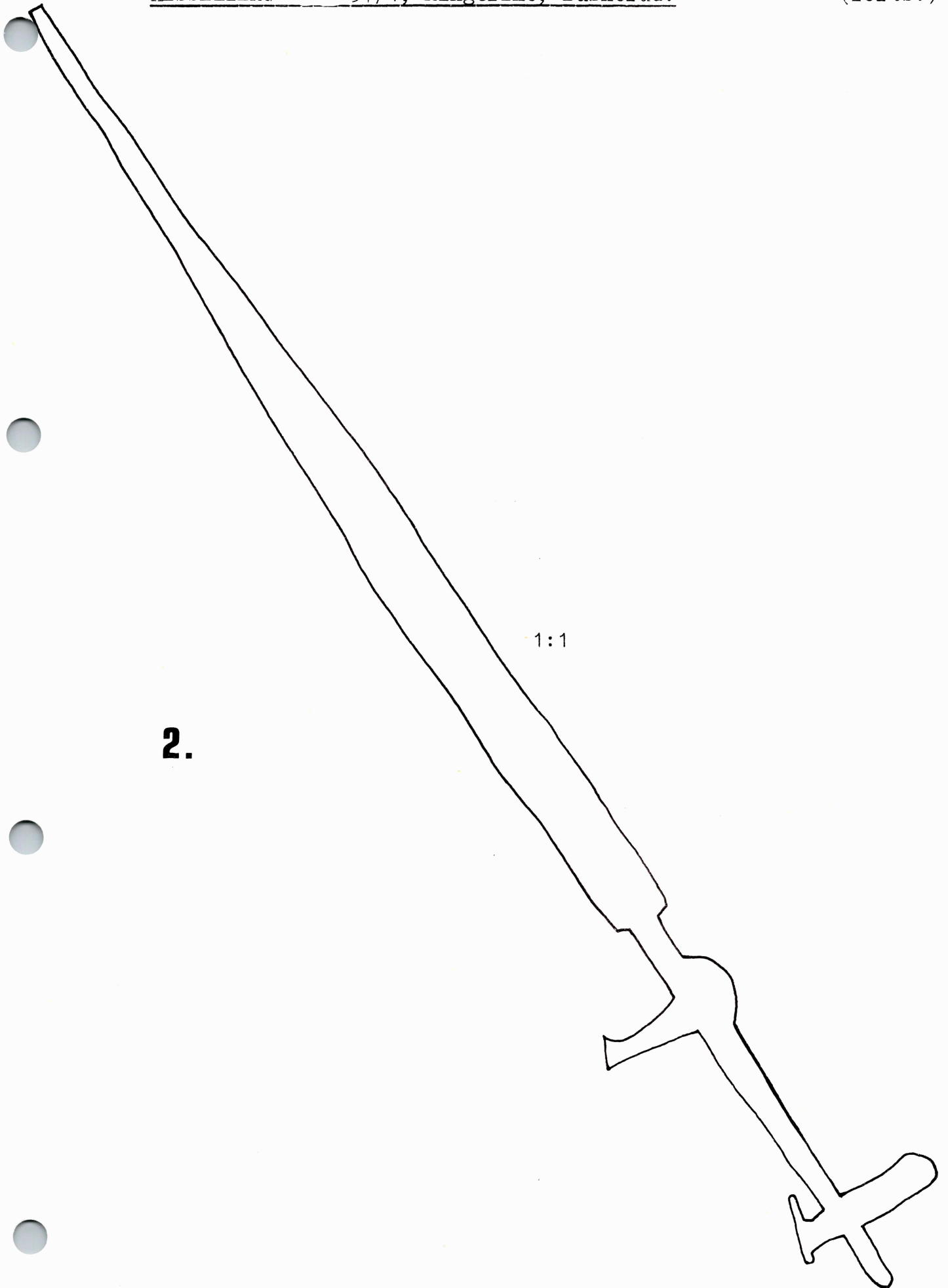




1:1

**2.**





1:1

**2.**