



UNIVERSITETETS
OLDSAKSAMLING

FREDERIKS GATE 2
OSLO 1

Gårds/bruksnavn VAKER VESTRE, LI og STASENGEN av VAKER	
G.nr./br.nr. 31/8	
Kommune RINGERIKE	Fylke BUSKERUD
Sogn NORDERHOV	Prestegjeld NORDERHOV
Eier/bruker, adr.	
Gjelder: BEFARING AV OMRÅDE MED KULLFLEKKER I ÅKER- MARK.	
Flyfoto	Kartref. ØK.: CK 050-5-1
Innber./rapport/reg. ved: HARALD JACOBSEN	Dato 17.11.83

Den 09.11.83 fikk Oldsaksamlingen melding fra museumsbestyrer Peter Tannberg v/Ringerike museum om at han hadde funnet noen kullflekker i åkeren på Li som han mente kunne være kokegroper.

Sammen med stud.mag.art.Birgitte Skar Christensen og museumsbestyrer Peter Tannberg foretok jeg en befarings av stedet den 16.11.83.

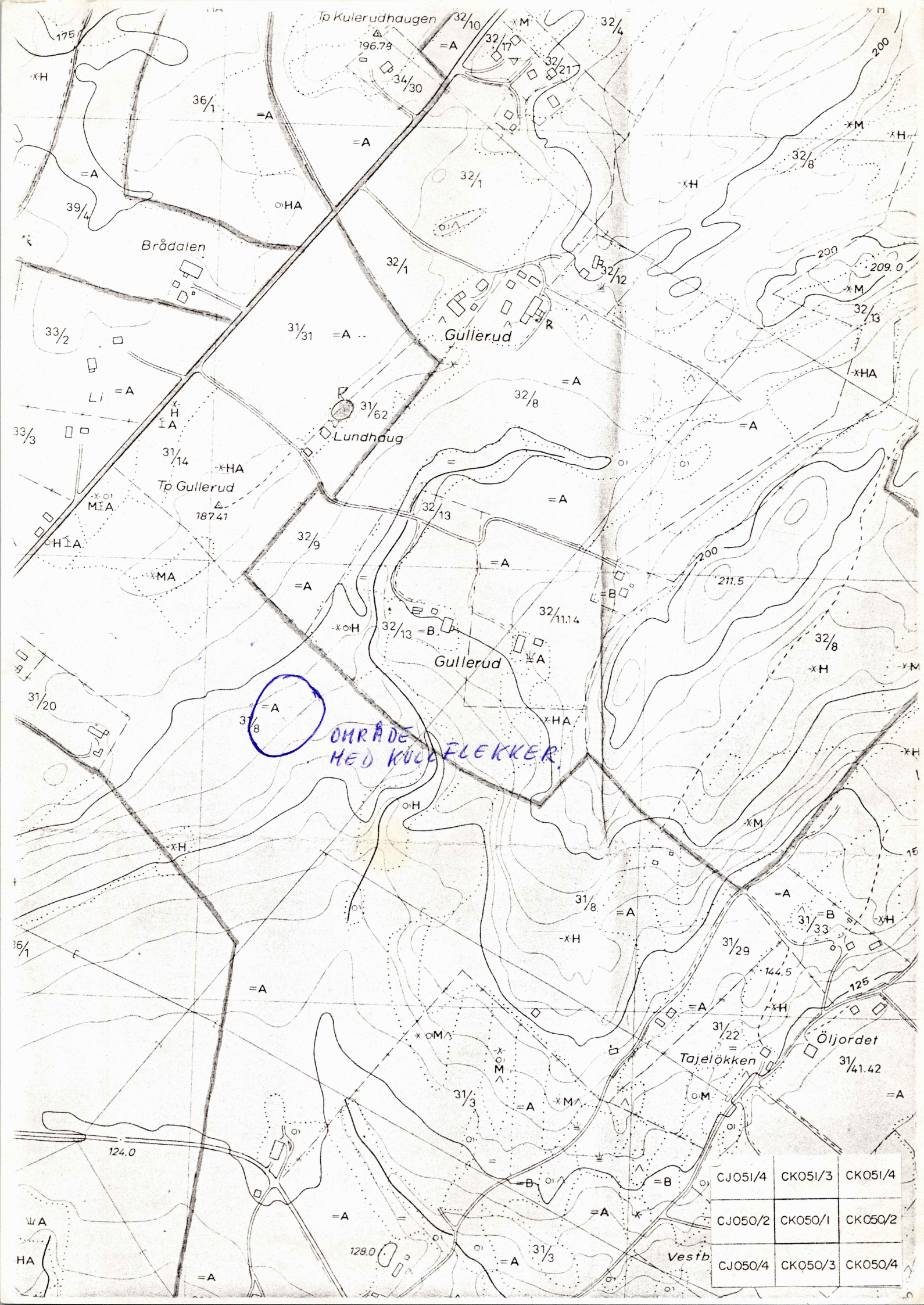
Lokaliteten ligger ca.300 til 375 m sydøst for riksvei 241 i svakt syd-skrånende terreng.Avstanden fra Lundehaug gnr.31/62 er ca. 275-350 m mot syd.

På grunn av nysnø var det ikke mulig å gjenfinne kullflekkene.I følge Tannberg dreier det seg om minst 6 runde flekker med diameter på 1,5 til 2m.I noen av dem var det brent stein.Lokaliteten ble funnet like etter at åkeren var høstpløyd.

Tannberg lovet å varsle U.O. våren 1984 når snøen er borte,og før bonden har begynt våronna, med tanke på en ny befarings.

Oslo 17.11.83

Harald Jacobsen
Harald Jacobsen



OMRÅDE
MED KULLFLEKKER

CJ051/4	CK051/3	CK051/4
CJ050/2	CK050/1	CK050/2
CJ050/4	CK050/3	CK050/4



UNIVERSITETETS
OLDSAKSAMLING

FREDERIKS GATE 2
OSLO 1

Gårdsbruksnavn VAKER VESTRE, LI og STASENGEN av VAKER	
G.nr./br.nr. 31/8	
Kommune RINGERIKE	Fylke BUSKERUD
Sogn NORDERHOV	Prestegjeld NORDERHOV
Eier/bruker, adr.	
Gjelder: BEFARING AV OMRÅDE MED KULLFLEKKER I ÅKER- MARK.	
Flyfoto	Kartref. ØK.: CK 050-5-1
Innber./rapport/reg. ved: HARALD JACOBSEN	Dato 17.11.83

teji skroes

Den 09.11.83 fikk Oldsaksamlingen melding fra museumsbestyrer Peter Tannberg v/Ringerike museum om at han hadde funnet noen kullflekker i åkeren på Li som han mente kunne være kokegroper.

Sammen med stud.mag.art.Birgitte Skar Christensen og museumsbestyrer Peter Tannberg foretok jeg en befaring av stedet den 16.11.83.

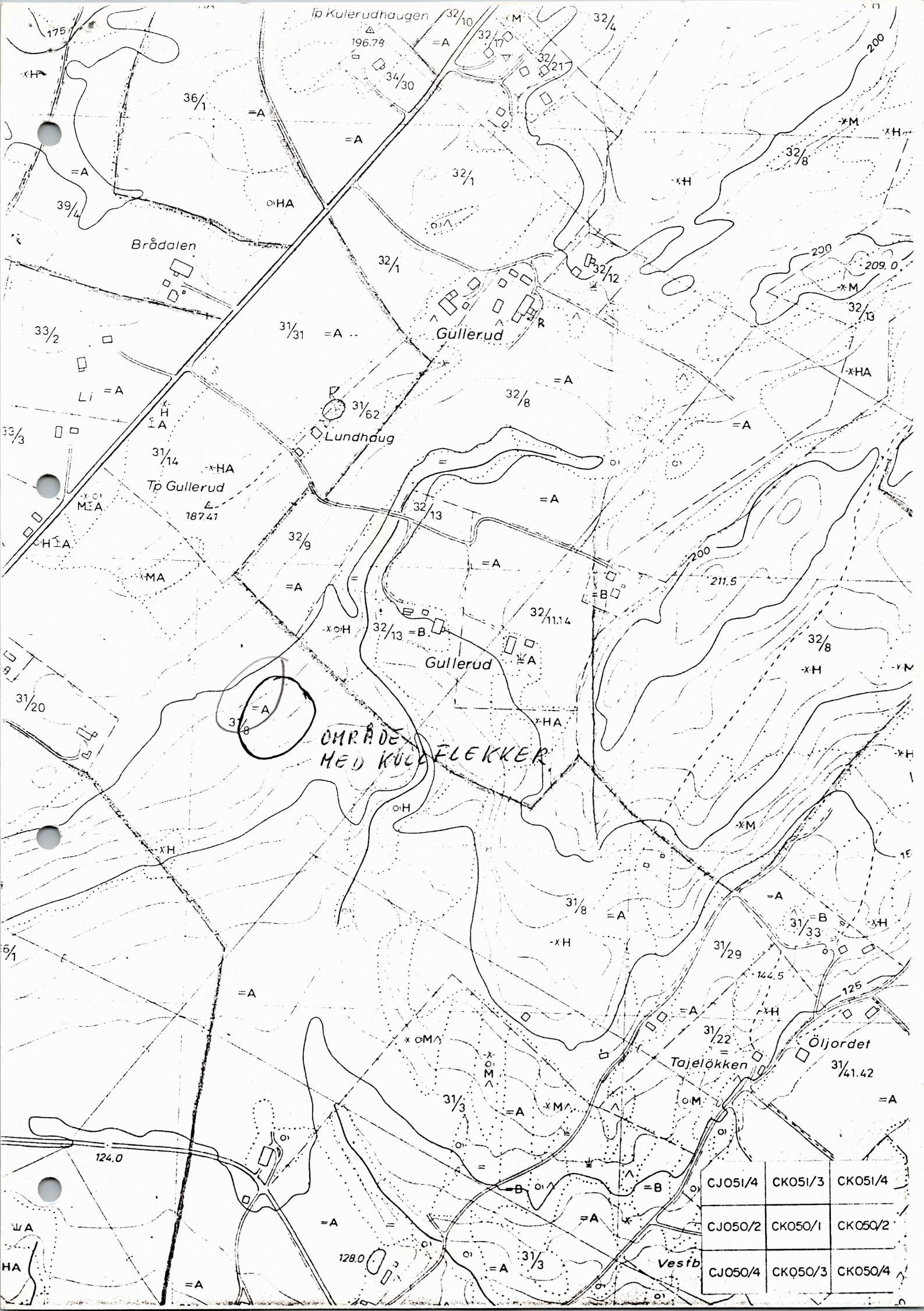
Lokaliteten ligger ca.300 til 375 m sydøst for riksvei 241 i svakt sydskrånende terreng.Avstanden fra Lundehaug gnr.31/62 er ca. 275-350 m mot syd.

På grunn av nysnø var det ikke mulig å gjenfinne kullflekkene.I følge Tannberg dreier det seg om minst 6 runde flekker med diameter på 1,5 til 2m.I noen av dem var det brent stein.Lokaliteten ble funnet like etter at åkeren var høstpløyd.

Tannberg lovet å varsle U.O. våren 1984 når snøen er borte,og før bonden har begynt våronna, med tanke på en ny befaring.

Oslo 17.11.83

Harald Jacobsen
Harld Jacobsen



OMRÅDE
MED KULLFLEKKER

CJ051/4	CK051/3	CK051/4
CJ050/2	CK050/1	CK050/2
CJ050/4	CK050/3	CK050/4

Bruks- og gårdsnavn:

Vaken Vestre, Li og Stasen
av Vaken i gamle

Gnr/brnr., eier, postadr.: 23/4

Bruker, postadr.:

s, p, k, fylke Norderhov s.p. Ringerike k. Buskerud

Fornminnets art: Samling fornminner

Reg. v/: G. Lier 26/11-84

Dato

Kontroll v/:

Dato:

Nr: ²⁵ 23

Flyfoto: F67 481 I16

ØK

Kartref. M 711:

Spesialkart

Undersøkt v/:

Fotos:

Terrengets art. Utsikt:

Dyktet mark, hellende
mot SØ. Utsyn mot
Steinsfjæden

Lokalitetsnavn:

Orienteringsoppgaver:

Fornminnets art og utstrekning:

Beskrivelse:

Samling fornminner

1. 7-8 "kullflekker"

d. 0,5 - 0,7. Flekkene

form vanskelig å avsløre

gjennom plogging, men

fortlig runde. Flekkene

var samlet innenfor et
område på ca 1/2 mål.

De to største hadde tyde-

lig trekk, kopper en

påse ble tatt med.

Alle flekkene inneholdt

tydelig skjoldbrent stein.

2. Under letingen etter

kullflekkene ble også

plukket opp noe flint

1 flint avlag med retusj

og de avslag uten behandling, samt
hit av keramikk og keramikk av nyere dato.

Tradisjon:

Litteratur: O.O. Top. ark.
inb. ved H. Jacobsen
17.11.83.

Tidligere funn på bnr:

Foto:

Anmerkninger:



UNIVERSITETETS
OLDSAKSAMLING
FREDERIKS GATE 2 - OSLO 1

ØK-registrering
1984

Gårds/bruks- navn	VAKER VESTRE, LI OG STASENGEN AV VAKER
Gårdsnr./Bruksnr.	31/8
Kommune	RINGERIKE
Fylke	BUSKERUD
Sogn	Norderhov
Prestegjeld	Norderhov
Eier/Bruker Adr.	Halvor Arne Hval Vaker 3500 Hønefoss

FUNNSTED

(ØK: CK 050-5-1)


Reg.v/G. Liestøl 26.11.1984

Nr X5 Flyfoto F67.481.I16

- Terrengets art. Dyrket mark hellende mot SØ. Utsyn mot
Utsikt. Steinsfjorden i SØ.
- Orientering. Ca 200 m SV for våningshuset på Gullerud 32/13,
ca 200 m NØ for våningshuset på Vaker 31/20.
- Beskrivelse. Over en flate på ca 0,5 da er det iaktatt
7-8 utpløyde
kullkonsentrasjoner, rundaktige med d 0,5-0,7 m.
Alle "kullflekkene" inneholdt skjørbrent stein.
Mulig kokegroper.
Ved befaring ble det plukket opp 1 hvitbrent
flintstk. med retusj, 2 flintavslag, 1 kvartav-
slag, 1 stk glassert keramikk (ma eller nyere
tid) og 1 stk av krittpipe.
Det ble samlet inn litt kull fra den største
konsentrasjonen.
Aksesjonsnr 86/7. Levert avdelingskonservator
20.01.1986.
- Litteratur. UO top.ark.: Innb. ved H. Jacobsen 17.11.1983

KAT.

86/7



UNIVERSITETETS
OLDSAKSAMLING
FREDERIKS GATE 2 - OSLO 1

Øk-registrering
1984

Sjehke
GAB

Gårds/bruks- navn	VAKER VESTRE, LI OG STASENGEN AV VAKER
Gårdsnr./Bruksnr.	31/8
Kommune	RINGERIKE
Fylke	BUSKERUD
Sogn	Norderhov
Prestegjeld	Norderhov
Eier/Bruker Adr.	Halvor Arne Hval Vaker 3500 Hønefoss

(ØK: CK 050-5-1)

FUNNSTED

Reg. v/ G. Liestøl 26.11.1984

Nr. X 5 Flyfoto F67, 481, I 16

Terrangets art. Dyret mark kullende mot SØ. Utsyn
Utsikt. mot Steinsfjorden i SØ.

Orientering Ca. 200 m SV for våningshuset på
Gullerud, 32/13, ca 200 m NØ for
våningshuset på Vaker 31/20

Beskrivelse. Over en flate på ca 0,5 da
er det iaktatt 7-8 utplysede
kullkonsentrasjoner, rundaktige med
d. 0,5-0,7 m. Alle ~~flater~~ "kullflekkene"
inneholdt skjumbrent stein
Mulig kokegrøper.

Ved befaringen ble det plukket opp
1. hvittbrent flintstyk. med retusj, 2 flint-

avslag, 1 kvartsavslag, 1 stk. glassert keramikk

(m.a. eller nyere tid) og 1 stk av krittpipe.

Det ble samlet inn vitt kull fra den største konsentrasjonen
Aksesjons nr. 86/7. Levert avdelingskonservator 20. 01. 1986

Litteratur. U. o. top. ark. Innb. ved H. Jacobsen
17. 11. 1983.