



UNIVERSITETETS  
OLDSAKSAMLING

FREDERIKS GATE 2  
OSLO 1

Gårds/bruksnavn Skagnes og Smedrud av Skagnes, Aset og Dammen av Lunde	
G.nr./br.nr. 290/2,5. 291/1. 302/8,9.	
Kommune Ringebu	Fylke Buskerud
Sogn 290/1. 290/2,5 og 291/1: Vikar. 302/8,9 Nes	Prestegjeld Ådal
Eier/bruker, adr.	
Gjelder:  Registrering av steinalderlokaliteter. Aks.nr. 82/88.	
Flyfoto	Kartref. ØK: CH 059-5-2 Bjonevatnet CH 059-5-4 Smerud
Innber./rapport/reg. ved: Harald Jacobsen	Dato 30.07.82

I forbindelse med en del turer i området rundt Vestre Bjonevatnet har jeg tatt en del prøvestikk. Vestre Bjonevatnet er et skogsvann mellom Sperillen og Randsfjorden. Vatnet ligger 229 m.o.h. og renner ut i Sperillen ca. 1 mil øst for Nes. Rundt vatnet ligger det en del småbruk og en god del ny hyttebebyggelse. Vegetasjon består hovedsakelig av blandingskog mellom gran og furu.

Vatnet er regulert, og høyeste vannstand er ca. 0,75 m over gammel vannflate. I området rundt vatnet bygges det stadig nye skogsbilveier.

Sommeren 1982 er det gjort følgende registreringer:

Reg.nr. 1. = C.36282 a-b.

Gård: Åset

Gnr./bnr.: 291/1

Eier:

Objektets art: STEINALDERLOKALITET

Kart ref.: ØK: Bjonevika CH 059-5-2

Målestokk: 1:5000

UTM: 621 665

**Orienteringsoppgave:** Lokalteten ligger på en liten tange på øst-siden av vatnet. Kraftlinja som går over vatnet fra Dammen har mastefeste midt på lokaliteten.

**Beskrivelse:**

Lokaliteten er tidligere registrert. I forbindelse med oppsetting av masten er deler av området blitt kraftig omrotet og i denne massen vaskes det år om annet fram flint og brente bein.

I år ble det plukket opp 9 flintavslag, 2 stk. brent flint, 2 avslag med bergkrystall, 4 avslag av kvartsitt. Ca. 10 gr. brente bein, som er sendt til Zoologisk museum i Bergen til bestemmelse.

Aks. nr. 82/88 = C36282

Reg.nr. 2. = C.36283 a-b

Gård: Dammen av Lunde

Gnr./bnr. 302/8,9

Eier:

Objektets art: STEINALDERLOKALITET

Kart ref.: ØK: Bjonevika CH 059-5-2

Målestokk: 1:5000

UTM: 614 663

**Orienteringsoppgave:** Lokalteten ligger mellom den nye veien og vatnet. Avstanden til den største demningen

ved utløpsoset er 75 m østnordøst.

Beskrivelse:

Lokaliteten ligger i en liten vik like øst for utløpsoset. Området er bevokst med gress og en del små busker. Fra veien og ned til vatnet går det en liten sti.

Det ble tatt ett prøvestikk ca. midt i stien. Under torva og utfellingslaget kom jeg ned på et sort kullholdig lag ca. 3-5 cm tykt. I dette laget ble det funnet et avslag av bergkrystall og et lite avslag av flint. Under dette laget kom det steril gul sand. I strandkanten ble det plukket opp et flintavslag med retusj og et skiferstykke med hull.

Aks. nr. 82/88

Reg.nr. 3. C36284 a-b

Gård: Åset

Gnr./bnr. 291/1

Eier:

Objektets art: Funn av FLINTAVSLAG i utvaskingssonen.

Kart ref.: ØK: Bjonevika CH 059-5-2

Målestokk: 1:5000

UTM: 613 663

Orienteringsoppgave: Avslagene ble plukket opp i strandsonen like syd for utløpsoset. Avstanden fra pumpehuset på den minste demningen er 30 m sørsørøst.

Beskrivelse:

Fra utløpsoset har det før reguleringen gått en slak tange mot sør. Denne tangen er nå delt i to ved at det er sprengt ut et nytt avløp for vannet. Avslagene ble plukket opp i strandsonen der den lille tangen dreier



svakt av mot syd til en liten vik.  
Det ble ikke tatt prøvestikk i området.  
Aks. nr. 82/88

Reg.nr. 4. = C36285 a - b.

Gård: Skagnes og Smedrud av Skagnes  
Gnr./bnr. 290/2,5

Eier:

Objektets art: STEINALDERLOKALITET

Kart ref.: ØK: Smerud CH 059-5-4

Målestokk: 1:5000

UTM: 624 675

Orienteringsoppgave: Se kart

Beskrivelse: Lokaliteten ligger på en smal tange som stikker ut i det smaleste partiet av vatnet.

Tangen består av grunnfjell med et tynt morenedekke. På den ytterste delen av tangen og i strandsonen er det fjell i dagen. Vegetasjonen består av furu, bjerk og einer.

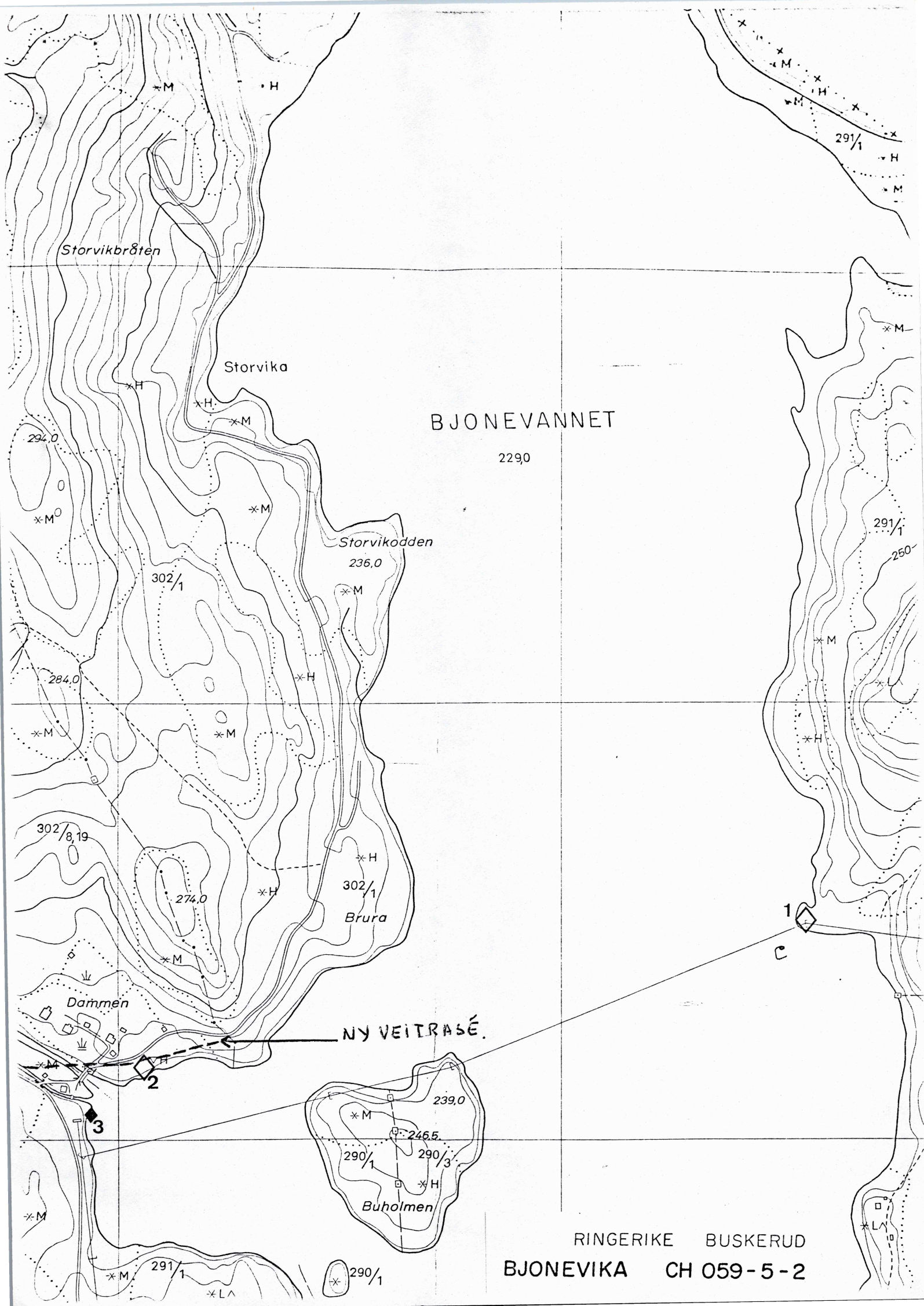
Det ble tatt tre prøvestikk på tangen, i to av dem kom det et tynt kullholdig lag under torva og utfellingslaget. I det tredje stikket som ligger 25 m rett inn for enden av tangen og midt på ga profilen følgende lagfølge:

1. Torv/humus: ca. 4 cm.
2. Utfellingslag i ca. 6-8 cm.
3. Kulturlag, ca. 2-6 cm. Brun/svart med en god del kullbiter og knyttnevestor stein.
4. Steril gul sand.

I lag 3 ble det funnet en slipt bergartsøks og et lite brent flintavslag.

Lokaliteten er helt utørt av tekniske inngrep.

*Harald Jacobsen*  
Harald Jacobsen  
30.07.82.



BJONEVANNET

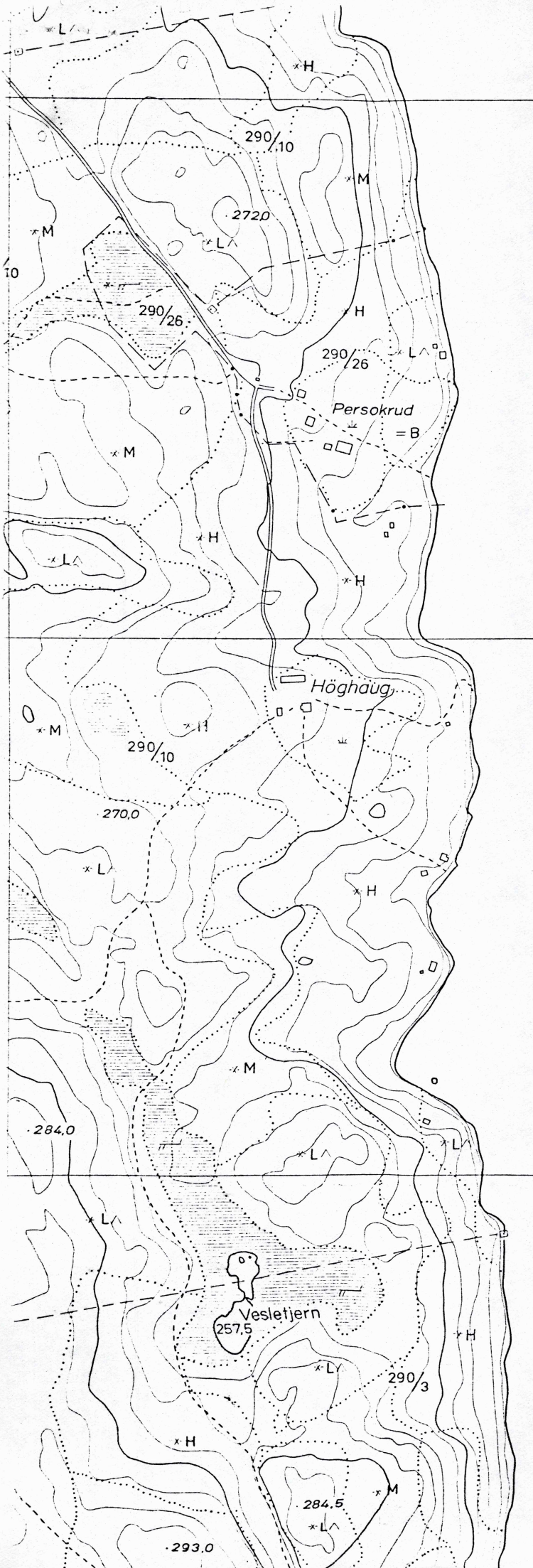
2290

NY VEITRASÉ.

RINGERIKE BUSKERUD

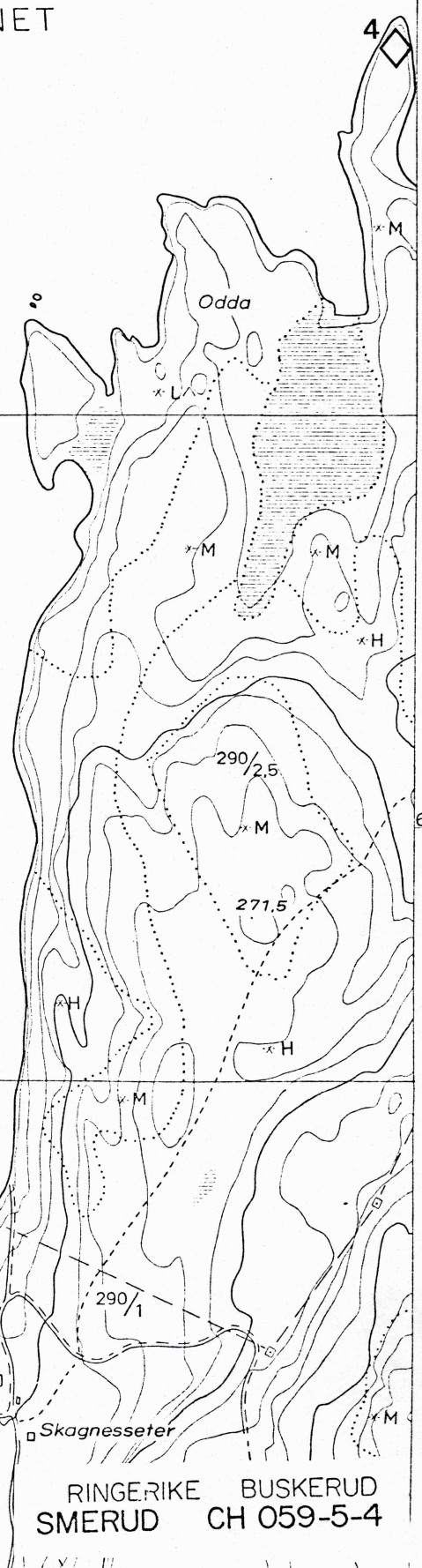
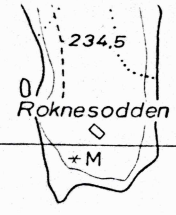
BJONEVIKA CH 059-5-2





B J O N E V A N N E T

229.0



67  
(SNET I RÖYSA)