

Sak			
Dok.nr.	Dato	Dokument (type, tittel)	Merknader
Gang / sykkeleni Gomsrud bekken - Kirkegården Byplan 166 Kongberg Buskerud			
1	25/7-86	Brev Kongberg K - U.O.	
2		Req. bedømmelser	
3-4		Kart-bilag til 1-2	
5	31/7-86	Brev U.O. - Kongberg K	



1

J.nr.
Ark.nr.

Vår ref. SN/ek

3601 KONGSBERG, 25.07.86
Postboks 113

Styre, råd og utvalg m.v.

OLDSAKSAMLINGEN	
J.nr. 001047	30.08.86
SAKSB. AEC	ARK.Nr.

Vedr. gang- og sykkelveg fra Gomsrubbekken til Kirke-
gården, byplan 166.

Kongsberg Formannskap har i møte 11.02.86 fattet vedtak
om at det planlegges gang- og sykkelveg langs fylkesvegen
fra Gomsrubbekken til Kirkegården.

Til den fremlagte planen er å bemerke:

Gang- og sykkelvegen er planlagt etter vel kjente prin-
sipp, ca. 3,0m rabatt, 3,0m bred veg og plass for
grøfter - skjæring og fylling.

Ved Industriveien er planlagt gangbro. Det er her noe
dårlig frisikt for kryssende, og med tiden vil trafikken
øke på fylkesvegen med den følge at det kan bli et farlig
kryssingspunkt for gående og syklende. Derfor mener reg.-
vesenet det er riktig å ta med gangbroen i planen. Broen
behøver ikke bygges i første omgang. Boligen ved kryssings-
punktet må med tiden fjernes. Den andre boligen som må
fjernes vil bli revet om kort tid da det er gitt bygge-
tillatelse for ny bolig mot at den gamle rives.

For øvrig vises til selve planen med reguleringsbestemmelser.
Deres kommentarer til planen ønskes snarest og helst innen
30.08.86.

Kongsberg reguleringsvesen

Roar Throndsen

Roar Throndsen

Selmer Nygård

Selmer Nygård

Vedlegg:

- skriv
- reg.plan

REGULERINGSBESTEMMELSER I TILKNYTNING TIL REGULERINGS-
PLAN FOR GANG- OG SYKKELVEG FRA GOMSRUDBEKKEN TIL
KIRKEGÅRDEN, BYPLAN 166.

§ 1.

Det regulerte området er vist med reguleringsgrense.

§ 2.

Vegens bredde skal være 3,0m, hertil kommer grunn for skjæring/fylling og midtrabatt med fylkesvegen.

§ 3.

Det tillates ikke beplantning i frisiktsonene for enkelt- eller fellesavkjøring.

§ 4.

Oppsetting av gjerde langs vegen skal godkjennes av bygningsrådet.

§ 5.

Det er etter reguleringsbestemmelsenes ikrafttreden ikke tillatt ved private servitutter å etablere forhold som står i strid med disse bestemmelser.

§ 6.

Når særlige grunner taler for det kan bygningsrådet gjøre mindre endringer i planforslaget og reguleringsbestemmelsene innenfor plan- og bygningsloven av 14. juni 1986.

Kongsberg reguleringsvesen, 24.07.86.

Dette dokumentet har et for stort format til å kunne skannes i sin helhet.

For innsyn ta kontakt med arkivet ved Kulturhistorisk museum:

postmottak@khm.uio.no

M.V.



S BEGRENSNING






GRENSE FOR
REGULERINGSFORMÅL

BYGGEGRENSE


TOMTEGRENSE

FRISIKTLINJE


SENERLINJE REGULERT VEG


-  FORRETNINGER, KONTOR M.V.
-  INDUSTRI
-  OFFENTLIGE BYGNINGER
-  ALMENNYTTIG FORMÅL
- 

2. LANDBRUKSOMRÅDER


 JORDBRUK

3. TRAFIKKOMRÅDER


 KJØREVEG


 GANGVEG, FORTAU

4. FRIOMRÅDER


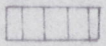
 PARK, TURVEG, LEIK

5. FAREOMRÅDER


 FLOMFARLIG AREAL




6. SPESIALOMRÅDER





§ 26 ANDRE BESTEMMELSER


 FELLES AVKJØRSEL / PARKERINGSPLASS

 GANGVEG

 LEIKEOMRÅDE


 OMRISS AV PLANLAGTE BYGG

 OMRISS AV EKSISTERENDE BYGG SOM INNGÅR I PLANEN

 VANN



MÅLESTOKK



REGULERINGSPLAN FOR:

KONGSBERG KOMMUNE

GANG- OG SYKKELVEG FRA GOMSRUDBEKKEN
TIL KIRKEGÅRDEN, BYPLAN 166

TEGNING NR.

J-2-25

REVISJONER

DATO

SIGN.

15.4.86

S.N.

SAKSBEHANDLING IFLG BYGNINGSLOVEN

DA TO

BYGNINGSRÅDETS REGULERINGSRÅDETS VEDTAK

UTLEGGING TIL OFFENTLIG ETTERSYN I TIDSRUMMET

KOMMUNESTYRETS VEDTAK

STADFESTET AV

PLANLEGGER

KARTBLAD

SAKSBEH.

KONGSBERG REGULERINGSVESEN

Dette dokumentet har et for stort format til å kunne skannes i sin helhet.

For innsyn ta kontakt med arkivet ved Kulturhistorisk museum:

postmottak@khm.uio.no






M.V.

4


S BEGRENSNING

FOR



REGULERINGSFORMÅL

-  FORRETNINGER, KONTOR M.V.
-  INDUSTRI
-  OFFENTLIGE BYGNINGER
-  ALMENNYTTIG FORMÅL
- 


2. LANDBRUKSOMRÅDER

-  JORDBRUK



3. TRAFIKKOMRÅDER

-  KJØREVEG
-  GANGVEG, FORTAU



4. FRIOMRÅDER

-  PARK, TURVEG, LEIK




5. FAREOMRÅDER





-  FLOMFARLIG AREAL
- 




6. SPESIALOMRÅDER


- 
- 

§ 26 ANDRE BESTEMMELSER


-  FELLES AVKJØRSEL / PARKERINGSPLASS
-  GANGVEG
-  LEIKEOMRADE

-  BYGGEGRENSE
-  TOMTEGRENSE
-  FRISIKTLINJE
-  SENTERLINJE REGULERT VEG

-  OMRISS AV PLANLAGTE BYGG
-  OMRISS AV EKSISTERENDE BYGG SOM INNGÅR I PLANEN
-  VANN



MALESTOKK



REGULERINGSPLAN FOR:

KONGSBERG KOMMUNE

GANG-OG SYKKELVEG FRA GOMSRUDBEKKEN TIL
KIRKEGÅRDEN, BYPLAN 166

TEGNING NR.

REVISJONER

DATO

SIGN.

15.4.86

SN.

SAKSBEHANDLING IFLG BYGNINGSLOVEN

DATO

BYGNINGSRÅDETS REGULERINGSRÅDETS VEDTAK

UTLEGGING TIL OFFENTLIG ETTERSYN I TIDSRUMMET

KOMMUNESTYRETS VEDTAK

STADFESTET AV

PLANLEGGER

KARTBLAD

SAKSBEH

KONGSBERG REGULERINGSVESEN

UNIVERSITETET I OSLO

OLDSAKSAMLINGEN
FREDERIKS GATE 2, 0164 OSLO 1
TELEFON (02) 41 63 00



UNIVERSITY MUSEUM OF
NATIONAL ANTIQUITIES
FREDERIKS GATE 2, 0164 OSLO 1

S

KOPI

Kongsberg kommune,
Tekniske etaters kontor,
3601 KONGSBERG.

OSLO, 31. juli 1986.

SAKSBEHANDLER:

DERES REF.: SN/ek

VAR REF.: (BES OPPGITT VED SVAR) 1647/86 AEC/GI.

GANG- SYKKELVEG FRA GOMSRUDBEKKEN TIL KIRKEGÅRDEN.
BYPLAN 166, DERES BREV AV 25/7.86.

Universitetets Oldsaksamling kjenner ikke til fornminner innen planområdet, og vi har derfor ingen anmerkninger til planen.

Vi må imidlertid ta det forbehold at det kan finnes ukjente fornminner innenfor området, f.eks. boplasser under flat mark eller graver uten synlig overflatemarkering. Skulle noe slikt dukke opp under anleggsarbeidene, må arbeidet straks stanses midlertidig og Oldsaksamlingen varsles.

Beste hilsen

Arne Emil Christensen
bestyrer