

GOL

Sak			
Gang- og sykkelveg fra idrettsveien til Bikjen, Byplan 165 Kongsberg k, Buskerud			
Dok.nr.	Dato	Dokument (type, tittel)	Merknader
1	121285	Brev Kongsberg reguleringsvesen - U0 Reguleringsbestemmelser Kart	Jnr 2684

KONGSBERG KOMMUNE  
REGULERINGSVESENET

J.nr. 1424/85

A.nr. 504

SN/AE

OLDSAKSAMLINGEN	
J.nr. 002684	19 DEC. 85
SAKSB. AEC	ARK.Nr.

Til styrer, råd og utvalg.

VEDR. GANG- OG SYKKELVEG FRA IDRETTSVEIEN TIL BIKJEN, BYPLAN 165.

Gang- og sykkelveg fra Idrettsveien til Bikjen er regulert etter vanlig kjente prinsipper, 3,0 m gangveg og ca. 3,0 m rabatt mellom vegene, hertil kommer grunn for grøter, skjæring og fylling.

Gangvegen er lagt på vestsiden av RV-8 da mesteparten av bebyggelsen er på denne siden og er ca. 1800 m lang.

Fra avkjøringen til Skavangerskogen og ca. 400 l.m. nordover er RV-8 forskjøvet østover, for å få plass til gang- og sykkelvegen. Dette er gjort i forståelse med Buskerud Vegvesen.

Gang- og sykkelvegen er i første omgang bare regulert fram til Bikjen, da Buskerud Vegvesen mener at den ikke kan bygges lengere i første omgang.

Videreføring fram til vegkrysset RV-8/RV-37 vil komme som egen plan senere.

Gang- og sykkelvegen vil trolig bli bygget sommeren 1987.

Deres kommentarer til planen ønskes snarest og senest innen 14.2.86.

Kongsberg reguleringsvesen, 12.12.85



Roar Throndsen



Selmer Nygård

Vedlegg: skriv, kart.

KONGSBERG KOMMUNE  
REGULERINGSVESENET

J.nr. 1423/85  
A.nr. 504  
SN/AE

REGULERINGSBESTEMMELSER I TILKNYTNING TIL REGULERINGSPLAN FOR GANG-  
OG SYKKELVEG FRA IDRETTSVEIEN TIL BIKJEN, BYPLAN 165.

§ 1.

Det regulerte område er vist med reguleringsgrense.

§ 2.

Vegens bredde skal være 3,0 m, hertil kommer grunn for skjæring/  
fylling og midtrabatt med riksveg.

§ 3.

Det tillates ikke beplantning i frisiktsonene for enkelt- eller  
fellesavkjøring.

§ 4.

Oppsetting av gjerde langs vegen skal godkjennes av bygningsrådet.

§ 5.

Det er etter reguleringsbestemmelsenes ikrafttreden ikke tillatt  
ved private servitutter å etablere forhold som står i strid med  
disse bestemmelser.

§ 6.

Når særlige grunner taler for det kan bygningsrådet gjøre mindre  
endringer i planforslaget og reguleringsbestemmelsene innenfor  
bygningsloven av 18. juni 1965.

Kongsberg reguleringsvesen, 27.11.85

Dette dokumentet har et for stort format til å kunne skannes i sin helhet.








For innsyn ta kontakt med arkivet ved Kulturhistorisk museum:

[postmottak@khm.uio.no](mailto:postmottak@khm.uio.no)


# TEGNFORKLAR

BL. § 25. REGULERING



## 1. BYGGEOMRÅDER

-  BOLIGER
-  BOLIGER = U 0.15-0.4
-  FORRETNINGER, KONTOR M.V.
-  INDUSTRI
-  OFFENTLIGE BYGNINGER
-  ALMENNYTTIG FORMÅL
- 


## 2. LANDBRUKSOMRÅDER

-  JORDBRUK



## 3. TRAFIKKOMRÅDER

-  KJØREVEG
-  GANGVEG, FORTAU



## 4. FRIOMRÅDER

-  PARK, TURVEG, LEIK




## 5. FAREOMRÅDER






-  FLOMFARLIG AREAL
- 




## 6. SPESIALOMRÅDER

- 
- 

## § 26 ANDRE BESTEMMELSER

-  FELLES AVKJØRSEL / PARKERINGSPLASS
-  GANGVEG
-  LEIKEOMRÅDE

-  GRENSE FOR REGULERINGSFORMÅL
-  BYGGEGRENSE
-  TOMTEGRENSE
-  FRISIKTLINJE
-  SENTERLINJE REGULERT VEG

-  OMRISS AV PLANLAGTE BYGG
-  OMRISS AV EKSISTERENDE BYGG SOM INNGÅR I PLANEN
-  VANN



REGULERINGSPLAN FOR:

**KONGSBERG KOMMUNE**

Gang-og sykkelveg fra Idrettsv. til  
Bikjen bypl. 165

TEGNING NR.

REVISJONER

DATO

SIGN.

27.11.85

S.N.

SAKSBEHANDLING IFLG BYGNINGSLOVEN

DA' O

BYGNINGSRÅDETS REGULERINGSRÅDETS VEDTAK

UTLEGGING TIL OFFENTLIG ETTERSYN I TIDSROMMET

KOMMUNESTYRETS VEDTAK

STADFESTET AV

PLANLEGGER

KARTBLAD

SAKSBEH.

KONGSBERG REGULERINGSVESEN

Dette dokumentet har et for stort format til å kunne skannes i sin helhet.







For innsyn ta kontakt med arkivet ved Kulturhistorisk museum:

[postmottak@khm.uio.no](mailto:postmottak@khm.uio.no)


TEGNFORKLARING

§ 25 REGULERINGSS



1. BYGGEOMRÅDER

-  BOLIGER
-  BOLIGER - U 0.15 - 0.4
-  FORRETNINGER, KONTOR M.V.
-  INDUSTRI
-  OFFENTLIGE BYGNINGER
-  ALMENNYTTIG FORMÅL


2. LANDBRUKSOMRÅDER

-  JORDBRUK



3. TRAFIKKOMRÅDER

-  KJØREVEG
-  GANGVEG, FORTAU



4. FRIOMRÅDER

-  PARK, TURVEG, LEIK




5. FAREOMRÅDER






-  FLOMFARLIG AREAL
- 




6. SPESIALOMRÅDER


- 
- 

§ 26 ANDRE BESTEMMELSER

-  FELLES AVKJØRSEL / PARKERINGSPLASS
-  GANGVEG
-  LEIKEOMRÅDE

-  GRENSE FOR REGULERINGSMÅL
-  BYGGEGRENSE
-  TOMTEGRENSE
-  FRISIKTLINJE
-  SENTERLINJE REGULERT VEG

-  OMRISS AV PLANLAGTE BYGG
-  OMRISS AV EKSISTERENDE BYGG SOM INNGÅR I PLANEN
-  VANN



REGULERINGSPLAN FOR:

**KONGSBERG KOMMUNE**

Gang-og sykkelveg fra Idrettsv. til  
Bikjen bypl. 165

TEGNING NR.

REVISJONER

DATO

SIGN.

27.11.85

S N.

SAKSBEHANDLING IFLG BYGNINGSLOVEN

DA'IO

BYGNINGSRÅDETS REGULERINGSRÅDETS VEDTAK

UTLEGGING TIL OFFENTLIG ETTERSYN I TIDSROMMET

KOMMUNESTYRETS VEDTAK

STADFESTET AV

PLANLEGGER

KARTBLAD

SAKSBEH

KONGSBERG REGULERINGSVESEN

Dette dokumentet har et for stort format til å kunne skannes i sin helhet.

For innsyn ta kontakt med arkivet ved Kulturhistorisk museum:

[postmottak@khm.uio.no](mailto:postmottak@khm.uio.no)

# TEGNFORKL

## BL. § 25. REGULERING

### 1. BYGGEOMRÅDER

- BOLIGER
- BOLIGER
- FORRETNINGER, KONTOR M.V.
- INDUSTRI
- OFFENTLIGE BYGNINGER
- ALMENNYTTIG FORMÅL
- 

### 2. LANDBRUKSOMRÅDER

- JORDBRUK

### 3. TRAFIKKOMRÅDER

- KJØREVEG
- GANGVEG, FORTAU

### 4. FRIOMRÅDER

- PARK, TURVEG, LEIK

### 5. FAREOMRÅDER

- FLOMFARLIG AREAL
- 

### 6. SPESIALOMRÅDER

- 
- 

### § 26 ANDRE BESTEMMELSER

- FELLES AVKJØRSEL / PARKERINGSPLASS
- GANGVEG
- LEIKEOMRÅDE

### REGULERINGSFORMAL

- BYGGEGRENSE
- TOMTEGRENSE
- FRISIKTLINJE
- SENTERLINJE, REGULERT VEG

- OMRIS AV PLANLAGTE BYGG
- OMRIS AV EKSISTERENDE BYGG SOM INNGÅR I PLANEN
- VANN



MALESTOKK

10 0m 60m

REGULERINGSPLAN FOR:

**KONGSBERG KOMMUNE**

Gang- og sykkelveg fra Idrettsv. til  
Bikjen bypl. 165

TEGNING NR

REVISJONER

DATO

SIGN

27.11.85

S.N.

SAKSBEHANDLING IFLG BYGNINGSLOVEN

DATO

BYGNINGSRÅDETS REGULERINGSRÅDETS VEDTAK

UTLEGGING TIL OFFENTLIG ETTERSYN I TIDSROMMET

KOMMUNESTYRETS VEDTAK

STADFESTET AV

PLANLEGGER

KARTBLAD

SAKSBEH

KONGSBERG REGULERINGSVESEN