

Sak

FORSLAG TIL REGULERINGSPLAN FOR SKYTEBANE I HOSTVEDT'BYPLAN 159,
HOSTVEDT, GNR.71, KONGSBERG KOMMUNE, BUSKERUD.

Dok.nr.	Dato	Dokument (type, tittel)	Merknader
1	21.02.85	Brev fra Kongsberg kommune til U.O.	
2	19.03.85	Brev fra U.O. til Kongsberg kommune.	
3	06.11.86	Brev fra Kongsberg kommune til U.O.	
4	08.01.87	Brev fra U.O. til Kongsberg kommune	
5	17.02.87	Brev fra Kongsberg kommune til U.O.	



Kongsberg Kommune
TEKNISKE ETATERS
KONTOR
Tlf. (03) *73 12 45

OLDSAKSÅMLINGEN	
J.Nr. 000459	20 FEB. 85
SAKSB. 48C	ARK.Nr.

①

J. nr. 173/85
Ark nr. 504

Vår ref. RT/AE

3601 KONGSBERG, 21.2.85
Postboks 113

Fylkeskonsertatoren i Buskerud, Konnerudgate 7, 3000 Drammen
Universitetets Oldsaksamling, Fredriksgate 2, 0164 Oslo 1

Vedlagt følger reg.plan for skytebane i Hostvedt for skytterbane i Hostvedt for skytterlaget "Blinken" i Kongsberg kommune for gjennomsyn.

Vi anmoder om rask behandling.

Kongsberg reguleringsvesen


Roar Thronsen







Vedlegg.

Dette dokumentet har et for stort format til å kunne skannes i sin helhet.



For innsyn ta kontakt med arkivet ved Kulturhistorisk museum:

postmottak@khm.uio.no




2

-  HYTTER
-  FORRETNINGER, KONTORER, M.V.
-  INDUSTRI
-  OFFENTLIGE BYGNINGER
-  ALMENNYTTIG FORMÅL
- 



2. LANDBRUKSOMRÅDER

-  JORDBRUK/ SKOGBRUK
- 



3. TRAFIKKOMRÅDER (OFFENTLIG)

-  KJØREVEG
-  GANG-OG SYKKELVEG / FORTAU
- 




4. FRIOMRÅDER


-  PARK, TURVEG, LEKEPÅSS
-  IDRETT


5. FAREOMRÅDER

-  RAS/FLOM
-  SIKKERHETSZONE FOR SKYTEBANE








6. SPESIALOMRÅDER


-  BEVARING
-  CAMPINGPÅSS
-  SKYTEBANE


 FELLES LEKEOMRÅDE




STREKSYMBOLER M.V.

-  PLANENS BEGRENSNING
-  GRENSE FOR REGULERINGSFORMÅL
-  BYGGEGRENSE
-  TOMTEGRENSE
-  EKSISTERENDE EIENDOMSGRENSE SOM OPPHEVES
-  FRISIKTLINJE
-  SENTERLINJE REGULERT VEG


 OMRISS AV PLANLAGTE BYGG

 OMRISS AV EKSISTERENDE BYGG SOM INNGÅR I PLANEN

 VANN



MÅLESTOKK ca 1:1000 5 m. coter



64/6

KONGSBERG KOMMUNE

Reguleringsplan for skytebane,
Hostvedt. Byplan 159

TEGNING NR.

H-1-11

REVISJONER

DATO SIGN.

5.7.84

SAKSBEHANDLING IFLG. BYGNINGSLOVEN

DATO

BYGNINGSRÅDETS REGULERINGSRÅDETS VEDTAK

UTLEGGING TIL OFFENTLIG ETTERSYN I TIDSROMMET

KOMMUNESTYRETS VEDTAK

STADFESTET AV

PLANLEGGER

KARTBLAD

SAKSBEH.

KONGSBERG REGULERINGSVESEN



OLDSAKSAMLINGEN
FREDERIKS GATE 2, 0164 OSLO 1
TELEFON (02) 41 63 00



UNIVERSITY MUSEUM OF
NATIONAL ANTIQUITIES
FREDERIKS GATE 2, 0164 OSLO 1

Kongsberg kommune
Tekniske etaters kontor
Postboks 113
3601 KONGSBERG

OSLO, 19. mars 1985

SAKSBEHANDLER:

DERES REF.: Jnr.173/85 Ark.nr.504

VAR REF.: (BES OPPGITT VED SVAR)

Jnr.459/85 AEC/EA

REGULERINGSPLAN FOR SKYTEBANE I HOSTVET

Idet vi viser til Deres forsendelse av 21. februar 1985, vil vi få meddele at Universitetets Oldsaksamling ikke kjenner til fornminner i planområdet. Vi har derfor ingen innvendinger mot at arbeidet kommer til utførelse.

Dersom det imidlertid skulle dukke fram fornminner i anleggsfasen, må arbeidet straks stanses, og Oldsaksamlingen varsles.

Vennlig hilsen

Arne Emil Christensen
Førstekonservator



Kongsberg kommune
TEKNISKE ETATERS KONTOR
Tlf. (03) *73 12 45

OLSAKSAMLINGEN	
J.nr. 002441	10 NOV.86
SAKS. PON	ARK.Nr.

3

J.nr. 1277/86
Ark.nr. 504

Vår ref. RT/AE

3601 KONGSBERG, 6.11.86
Postboks 113

Vegsjefen i Buskerud, Tollbugata 2, 3000 Drammen
Universitetets Oldsaksamling, Fredriks gate 2, 0164 Oslo 1
Fylkeslandbruksstyret i Buskerud, Haugesgate 89, 3000 Drammen
Kultursjefen i Buskerud, Haugesgate 89, 3000 Drammen
Fylkesfriluftsnemnda i Buskerud, Haugesgate 89, 3000 Drammen
Fylkeskonservatoren i Buskerud, Konnerudgaten 7, 3000 Drammen
Televerket, Ø. Strandgaten 7, 3000 Drammen
Forsvarets Distriktsing. Viken, Akershus festening, 0150 Oslo 1
Buskerud Energiverk, Stasjonsgata 2, 3000 Drammen

REGULERINGSPLAN FOR SKYTEBANE I HOSTVEDT, BYPLAN 159.

Til orientering oversendes dokumentene i forb. med egengodkjenning av ovennevnte plan.

Kongsberg reguleringsvesen

Roar Throndsen
sign.

Vedlegg.



KONGSBERG KOMMUNE
Postboks 115
3601 Kongsberg
Tlf. (03) *73 12 45

1

J.nr. 3440/86
A.nr. 504
Ra/ajf

1262/86

05. 11. 86

504(159)

Reguleringssjefen

Her

REGULERINGSPLAN FOR SKYTEBANE I HOSTVEDT - BYPLAN 159.

Bystyret vedtok i møte 15. ds., sak 59, ovennevnte forslag til reguleringsplan for egengodkjenning. Vedlagt følger utskrift av saksframlegget. ./.

Reguleringsplanen bes kunngjort på vanlig måte og fylkesmannen og fylket ^{Rasmussen} bes underrettet om stadfestingen med nødvendige bilag.

Kongsberg, 29. oktober 1986

For rådmannen

Finn Rasmussen

J. nr. 2775/86

Ark. nr. 504

Ra/bb

Kongsberg formannskap.

FORSLAG TIL REGULERINGSPLAN FOR SKYTEBANE I HOSTVEDT - BYPLAN 159.

Reguleringssjefen skriver i brev av 25. august d.å.:

"I juli 1982 innkom søknad fra skytterlaget "Blinken" i Hostvedt om etablering av ny skytebane et stykke ovenfor den eksisterende skytebanen. Den eksisterende skytebanen lå vanskelig til, og hadde tildels farlige skytsretninger.

Skytterlaget fant et bane-emne med god bakdekning, og i rimelig avstand fra bebyggelse. Fra nabo, Trygve Stenbekk, som bor i avstand ca. 200 m fra ny bane, innkom protester. Skytestøyprøver ble avholdt og målt av arbeidstilsynet. Forurensningsfare ble vurdert av byveterinær/helseråd.

Resultatet ble at man kunne godkjenne støynivået, og at eventuelle konsekvenser for naboers vannforsyning måtte bli skytterlagets sak å ta ansvar for, slik at naboer ikke ble skadelidende.

Det ble satt krav om støyskjerming ved hjelp av halmballer.

Saken ble behandlet i bygningsrådet i første fase. Vedtaket ble anket til fylkesmannen, som fant det nødvendig at saken ble vurdert i reguleringssammenheng (juli 1983).

Reguleringsvesenet utarbeidet så en reguleringsplan og la den fram i møte i reguleringsrådet 21.8.84. Den ble godkjent for høring og offentlig ettersyn.

Høringen ga ikke vesentlige innvendinger til planen, men etter det offentlige ettersynet innkom det protest fra advokat Nøkleby, Gard og Strømsjordet p.v.a. Trygve Stenbekk,

som viste til nye støyberegninger ved kons. Lund & Aass. Tidligere hadde firma Multiconsult også vurdert støyproblemet. Disse 2 beregningene differerer noe, men helt eksakte data er alltid vanskelig å frembringe. Statens forurensningstilsyn vil til slutt vurdere beregningene utfra metoder som er brukt.

Et annet alternativ for skytebane ble foreslått av Stenbekks advokat, men skytterlaget fant det meget vanskelig å etablere skytebane på det stedet (Landegga).

Reguleringsrådet avviste protesten i møtet 19.2.85 og godkjente planen. Etter dette er det kun foretatt tegningstekniske endringer etter avtale med fylkesmannens plan/næringskontor.

Saken bes behandlet i formannskap/bystyre."

Reguleringsbestemmelsene har denne ordlyd:

§ 1

Regulert skytebane med sikringssone er vist med reguleringsgrense. Innenfor de avsatte sikkerhetssoner skal ikke mennesker oppholde seg under skyting. Skyting skal varsles med lett synlige skilter mens skyting pågår.

§ 2

Miljøverndepartementets retgningslinjer for etablering av skytebanen legges til grunn for anlegget.

§ 3

Støyvoll anlegges som vist på reguleringsplanen. Vegetasjon rundt skytebanen skal bevares. Nyplantinger skal settes inn der hogst har foregått.

§ 4

Det er etter reguleringsbestemmelsernes ikrafttreden ikke tillatt ved privat servitutt å etablere forhold som er i strid med disse bestemmelsene.

§ 5

Når særlige grunner foreligger kan bygningsrådet gjøre unntak fra disse bestemmelser innenfor rammen av bygningslovgivningen.

Statens Forurensningstilsyn har ved brev 29.4.86 gitt Blinken skytterlag tillatelse til å skyte på skytebane på gnr. 60 bnr. 2 i Kongsberg. Tillatelsen gjelder for 100-meter bane/elgbane med 10 skiver og for våpentyper med lydemisjonsnivå som er lavere enn eller tilsvarende nivået til cal. 22. Det er ikke gitt tillatelse til å skyte på leirduebane.

Rådmannen kan etter de opplysninger som foreligger ikke se det er grunn for kommunen til å motsette seg at det foreliggende forslag til reguleringsplan blir godkjent. Det er ikke kommet innsigelser til planforslaget fra statlige eller fylkeskommunale myndigheter. Planen kan dermed egengodkjennes.

Planforslaget er behandlet i henhold til bygningsloven av 1965. Den 1. juli 1986 trådte ny plan- og bygningslov av 14. juni 1985 i kraft, men iflg. overgangsbestemmelsene kan forslag til reguleringsplaner utlagt til offentlig ettersyn før lovens ikrafttreden ferdigbehandles etter den gamle bygningsloven.


Dokumentene følger saken i egen mappe.

Formannskapet bes overfor bystyret å avgi slik

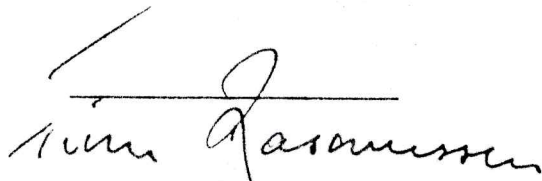
i n n s t i l l i n g :

Forsalg til reguleringsplan for skytebane i Hostvedt, byplan 159, datert 5.7.84 vedtas for egengodkjenning.

Kongsberg, 11 september 1986



Arne Jordbræk



Finn Rasmussen

Blinken Skytterlag
v/Haavard Finnerud
3640 SKOLLENBORG

Ri
nama

29 APR. 1986

3938/84 HBB/TW
430/49-84

TILLATELSE TIL NY SKYTEBANE PÅ YTRE SANDSVÆR I KONGSBERG KOMMUNE

Det vises til Deres søknad av 29.3.84.

I medhold av lov om vern mot forurensninger og om avfall av 13. mars 1981 nr. 6, § 11, gir Statens forurensningstilsyn (SFT) herved Blinken Skytterlag tillatelse til skyting på skytebane på gnr. 60, bnr. 2, i Kongsberg kommune, Buskerud fylke.

Tillatelsens ramme.

1. Tillatelsen gjelder fra dags dato
2. Tillatelsen omfatter følgende anlegg og våpentyper:
 - 100 m-bane/elgbane m. 10 skiver
 - våpentyper med lydemisjonsnivå som er lavere enn eller tilsvarende nivået til cal 22.

./.. De generelle vilkårene framgår av vedlegg til dette brevet.

Begrunnelse.

Søknaden er kunngjort på vanlig måte.

Buskerud Fylkeskommune, fylkesmannen i Buskerud, Kongsberg helseråd og Kongsberg kommune har ikke innvendinger mot at skytterlaget får tillatelse til skyting på banen.

En nabo, Trygve Stenbek, har protestert mot skytebanen, først og fremst på grunn av høye støynivåer ved den nærmeste bebyggelsen.

J.nr. <u>1624</u>
02.MAI1986
KONGSBERG KOMMUNE
RÅDMANNEN <u>845.</u>
A.nr. _____

Det er gjennomført to beregninger av støynivåene, én på oppdrag fra skytterlaget og én på oppdrag fra Trygve Stenbek. Beregningene som de to konsulentfirmaene har gjennomført for 100 m-banen/elgbanen avviker noe fra hverandre. Når det gjelder punkt 1, Stenbekk, skyldes dette først og fremst avvik i antall dB(A,I) demping fra standplasoverbygget. Det er Lund & Aass som har tall for dempingen som stemmer overens med tallene i beregningsmetoden fra KILDE.

Forøvrig skyldes de avvikende resultatene at Lund og Aass har benyttet inngangsdata fra reguleringsplanen, mens Multiconsult har et grovere kartverk som grunnlag.

På bakgrunn av dette, samt at Lund og Aass' beregninger inneholder resultater for leirduebanen, er disse beregningene lagt til grunn ved behandlingen. I tillegg har SFT beregnet støyen ved den nærmeste bygningen, ei hytte. Nivåene vil der ligge på 86 dB(A,I) fra leirduebanen og 77 dB(A,I) fra 100 m-banen.

Samtlige beregninger viser støynivåer fra 65 dB(A,I) og oppover, selv om det er tatt hensyn til demping både fra standplass og skjærmer. Dette ligger over det nivået vi vurderer som en rimelig støybelastning. Det er derfor bare gitt tillatelse til å skyte med cal. 22 på 100 m-banen, og det er ikke gitt tillatelse til å skyte på leirduebanen. I tillegg er det også lagt en viss vekt på at det er gitt tillatelse til et stort skytebaneanlegg 15 km unna, slik at skytterlaget vil ha alternativ skytemulighet.

Erstatningsansvar, klageadgang m.v.

Tillatelse til utslipp fritar ikke for erstatningsansvar etter de alminnelige erstatningsregler, jfr. forurensingslovens § 10, 2. ledd.

Tillatelsen kan påklages til Miljøverndepartementet av sakens parter eller andre med særlig klageinteresse innen 3 uker fra meddelelse om avgjørelsen er mottatt. Eventuell klage skal angi det vedtak som det klages over, og den eller de endringer som ønskes. Klagen bør begrunnes, og andre opplysninger av betydning for saken bør nevnes. Klagen skal sendes til SFT.

Dersom tillatelsen blir påklaget, trer den ikke i kraft før saken er endelig avgjort. SFT eller Miljøverndepartementet kan dispensere fra denne bestemmelsen.

Med visse begrensinger har partene rett til å se sakens dokumenter. Nærmer opplysninger om dette fås ved henvendelse til SFT. Øvrige opplysninger om saksbehandlingsregler og andre regler av betydning for saken vil også SFT kunne gi på forespørsel.

Gjenparten av tillatelsen er sendt sakens øvrige parter.

Med hilsen

Harald Rensvik (e.f.)

Uno Abrahamsen

1143B

GENERELLE VILKÅR

1. Egen kontroll og ansvar

Blinken Skytterlag plikter, gjennom instruksjer, kontroll og andre tiltak, å sørge for at driften av anlegget skjer slik at ulemper og skadevirkninger til enhver tid begrenses mest mulig. Heri ligger bl.a. en plikt til så langt som mulig å søke å hindre unormale driftsforhold som forårsaker økte støynivåer.

Blinken Skytterlag plikter skriftlig å varsle SFT når nye støydempingstiltak m.v. igangsettes.

2. Inspeksjoner

Blinken Skytterlag plikter å la representanter for forurensningsmyndighetene eller de etater og institusjoner disse bemyndiger, inspisere anlegget til enhver tid.

3. Forurensningsgebyr og straffeansvar

Forurensningsmyndighetene kan etter reglene i forurensningslovens § 73 fastsette nærmere bestemmelser om forurensningsgebyr for å sikre at vilkårene i tillatelsen blir overholdt.

Overtredelse av vilkårene i tillatelsen er straffbart i henhold til forurensningslovens kap. 10.

4. Ytterligere tiltak

Det kan kreves at Blinken skytterlag foretar endringer i det bestående anlegg med sikte på å minske støynivået i den utstrekning utviklingen har gjort slike endringer alminnelig akseptert som teknisk/økonomisk forsvarlig for sammenlignbare tilfeller, hensyn tatt til geografisk beliggenhet, nabobebyggelse og andre forhold. Forurensningsmyndighetene kan kreve begrensninger i bruken av banen dersom støyulempene blir større enn antatt.

5. Endringer og omgjøring av tillatelse

SFT kan oppheve eller endre vilkårene i tillatelsen eller sette nye vilkår, og om nødvendig kalle tillatelsen tilbake dersom vilkårene i forurensningslovens § 18 er til stede.

6. Driftsstans

Dersom virksomheten har vært nedlagt eller stanset i mer enn 2 år, skal det gis melding til SFT dersom virksomheten ønskes startet på ny.

UNIVERSITETET I OSLO

OLDSAKSAMLINGEN
FREDERIKS GATE 2, 0164 OSLO 1
TELEFON (02) 41 63 00



UNIVERSITY MUSEUM OF
NATIONAL ANTIQUITIES
FREDERIKS GATE 2, 0164 OSLO 1

KOPI

Kongsberg kommune,
Tekniske etaters kontor,
Postboks 113,
3601 Kongsberg.

OSLO, 8. januar 1987.

SAKSBEHANDLER:

DERES REF.: Jnr. 173/85 Ark.nr. 504 og Jnr. 1277/86 RT/AE

VAR REF.: (BES OPPGITT VED SVAR) 459/85 og 2441/86 PON/GI.

FORSLAG TIL REGULERINGSPLAN FOR SKYTEBANE I HOSTVEDT, BYPLAN 159,
HOSTVEDT, GNR. 71, KONGSBERG KOMMUNE, BUSKERUD.

Vi viser til Deres forsendelse av 6.11.1986.

Universitetets Oldsaksamling godkjente planforslaget den
19. mars 1985.

Skulle det imidlertid oppdages fornminner ved tiltak i marken
i planområdet, skal arbeidet stanses i den utstrekning det kan
berøre fornminnene eller deres sikringssoner på fem meter, og
melding skal strans sendes Universitetets Oldsaksamling, jfr.
lov om kulturminner av 9. juni 1978, § 8.

Med hilsen

Per Oscar Nybruget
magister

Kopi: Fylkeskonservatoren i Buskerud.



FYLKESMANNEN I BUSKERUD

Kongsberg kommune

3600 KONGSBERG

DERES REF.

VÅR REF. (BES OPPGITT VED SVAR)

Jnr. 5172/86 AME/OAB
ark. 714.8

DATO

10.02.1987

REGULERINGSPLAN FOR SKYTEBANE I HOSTVEDT. BYPLAN 159 - GODKJENT AV KONGSBERG BYSTYRE 15.10.86 I HENHOLD TIL BESTEMMELSENE I PLAN- OG BYGNINGSLOVENS § 27-2.

En viser til Kongsberg bystyres vedtak av 15.10.86 i sak 59/86.

Fylkesmannen har gjennomgått dokumentene i overnevnte sak, og finner at vilkårene for egengodkjenning av reguleringsplanen er oppfylt. Fylkesmannen har ingen merknader til Kongsberg bystyres vedtak av 15.10.86 i sak 59/86.

./.. Saksdokumentene returneres vedlagt.

Etter fullmakt


Knut Halvorsen
fylkeskontorsjef



Anne Marie Enger

J.nr. <u>478</u>
11. 02. 87
KONGSBERG KOMMUNE F.ADMANNEN
A.nr. <u>504</u>

1 -> Anne
RÅDMANNEN I KONGSBERG

J.nr. 478/87

A.nr. 504

Ra/ajf

235/82

17. 02. 87

504(159)

AD. REGULERINGSPLAN FOR SKYTEBANE I HOSTVEDT, BYPLAN 159.

Oversendes reguleringssjefen her til underretning.

Kongsberg, 17. februar 1987
For rådmannen

Aud Jonann Feter