

Sak			
Dok.nr.	Dato	Dokument (type, tittel)	Merknader
Reguleringsplan for Gang-Sykkelvei fra Kyllens sørbugetten til Skollenborg Bygplan 155 I, Kongberg Bussbered			
1	4/1-85	Brev Kongberg K - U.O.	Kjg
2	7/12-84	- s - Fylkesbuss-Kongberg K	
3	21/8-84	Utskrift av møtebok de Oversichts kart - 1-5000	
4		Reguleringskart - 1-1000	
5			
6	05/1-85	Brev U.O. - Kongberg K	



Kongsberg kommune
TEKNISKE ETATERS KONTOR
Tlf. (03) *73 12 45

①

J.nr. 6/85
Ark.nr. 504

Vår ref. SN/AE

3601 KONGSBERG, 4.1.85
Postboks 113

Universitetets Oldsaksamling
Fredriks gate 2

0164 OSLO 1

OLDSAKSAMLINGEN	
J.nr. 000073	09 JAN 85
SAKSB. AEC	ARK.Nr.

VEDR. REGULERINGSPLAN FOR GANG- OG SYKKELVEG FRA NYHUSSVINGEN
TIL SKOLLENBORG, BYPLAN 155 I KONGSBERG.

Ovennevnte reguleringsplan oversendes i forbindelse med stad-
festing av planen i det en viser til Fylkeskonservatorens skriv
av 7.12.84.

Deres uttalelse ønskes snarest mulig.

Kongsberg reguleringsvesen


Roar Thronsen


Selmer Nygård

Vedlegg: skriv, karter.

Nya

2

FYLKESKONSERVATOREN I BUSKERUD

DRAMMENS MUSEUM

3000 DRAMMEN

TLF. 831512

083

Drammen den 7.12.1984

Fylkesmannen i Buskerud

REGULERINGSPLAN FOR GANG OG SYKKELVEG FRA
NYHUSSVINGEN TIL SKOLLENBORG, BYPLAN 155

Viser til oven nevnte reguleringsplan som ikke kan sees å berøre nyere tids kulturminner. Imidlertid har Universitetets Oldsaksamling i forbindelse med omlegging av riksveg 286 i året 1977 befart selve riksvegtraseen og nevner i sin oversikt over veibefaringer at det på gården Wærp er registrert gravhauger. Det er derfor naturlig at denne saken også oversendes Universitetets Oldsaksamling til vurdering.

Fylkeskonservatoren
i Buskerud

Geir Helgen
Geir Helgen

Fylkesmannen i Buskerud 19.12.84

././. Oversendes Kongsberg kommune som rette vedkommende.

Fylkesmannen i Buskerud

Etter fullmakt

Olfrid Buer

Olfrid Buer

J.nr.	1539/84
02. 01. 85	
Kbg. Telen.	504 (153)
Ar.	

Reguleringsvesenet som
rette vedkommende

RÅDMANNEN I KONGSBERG

B. Strandem

J.nr.	
27. DEC. 1984	
KBS. RÅDMANN	
A.no.	561



Kommune	Styre, råd, utvalg m. v.	Motested	Mote dato
Kongsberg	Reguleringsråd	Kirkegata 4	21.8.84

Sak nr.

53/84
725/84
504

Saksbehandler: Slemer Nygård

VEDR. GANG- OG SYKKELVEG FRA NYHUSSVINGEN TIL SKOLLENBORG, BYPLAN 155.

1. gangs behandling.

Fremlagt

1. Reguleringsplan M 1:1000 med tilhørende reguleringsbestemmelser.
2. Uttalelse fra fylkeslandbruksstyret.
3. " " Buskerud Vegvesen.
4. " " friluftsnemnda.
5. " " skolestyret.
6. " " formannskapet.
7. " " televerket
8. " " byingeniøren.
9. " " trafikkutvalget.
10. " " politiet.

Vedr. pkt. 2, 3, 4, 5, 6, 7 og 8 har ingen merknader til planen.

Vedr. pkt. 9, trafikkutvalget har gjort følgende vedtak:

"Trafikkutvalget har ingen merknader til reguleringsplanen for gangvei fra Nyhussvingen til Skollenborg. Trafikkutvalget vil prioritere denne planen høyt da en ferdigstillelse av RV 286 vil medføre økt gjennomgangstrafikk og da spesielt tungtrafikk."

Reg.vesenet har ingen merknader til vedtaket.

Vedr. pkt. 10, politiet uttaler følgende:

"Oppsitterne til ovennevnte vegstrekning gjorde for en tid tilbake henvendelse hertil angående trafikksikkerheten etter utvidelse og utbedringen av riksvegen.

Etter å ha sett på forholdene i dag på stedet må jeg fullt ut støtte oppsitterne i deres krav om prioritering av denne parsel gang- og sykkelveg.

(Forts.)

Sign.

Utskrift sendt til

Kommune	Styre, råd, utvalg m. v.	Motested	Mote dato
Sak nr. 53/84			
(Forts.)			
Med den økende trafikken, særlig tungtrafikken, vil det bli en farlig trafikkfelle for skolebarn etc. om ikke gang- og sykkelvegen bygges samtidig.			
Et annet moment som også bør telle i denne saken, er at det må bli adskillig billigere å bygge gang- og sykkelvegen samtidig med bilvegen, enn å bygge gang- og sykkelveg separat senere."			
Reg.vesenet har ingen merknader til politiets uttalelse.			
Forslag til vedtak:			
Reg.plan for gang- og sykkelveg fra Nyhusvingen til Skollenborg, byplan 155 godkjennes og legges ut til offentlig ettersyn.			
Vedtak: Som innstillingen.			
Sign.	Utskrift sendt til		

KONGSBERG KOMMUNE
REGULERINGSVESENET

J.nr. 308/84
A.nr. 504
SN/AE

REGULERINGSBESTEMMELSER I TILKNYTNING TIL REGULERINGSPLAN FOR GANG-
OG SYKKELVEG FRA NYHUSSVINGEN TIL SKOLLENBORG, BYPLAN 155.

§ 1.

Det regulerte område er vist ved reguleringsgrense.

§ 2.

Vegens bredde og utforming skal være som vist på planen.

§ 3.

Oppsetting av gjerde langs vegen skal godkjennes av bygningsrådet eller den vegstyremakt som har med vegen å gjøre.

§ 4.

Det er etter reguleringsbestemmelsenes ikrafttreden ikke tillatt ved private servitutter å etablere forhold som står i strid med disse bestemmelser.

§ 5.

Når særlige grunner taler for det kan reguleringsrådet gjøre mindre endringer i planen og reguleringsbestemmelsene innenfor bygningsloven og bygningsvedtektene for Kongsberg.

Kongsberg reguleringsvesen, 30.3.84

KONGSBERG KOMMUNE
REGULERINGSVESENET

J.nr. 307/84

A.nr. 504

SN/AE

Til styrer, råd og utvalg m.v.

VEDR. GANG- OG SYKKELVEG FRA NYHUSSVINGEN TIL SKOLLENBORG, BYPLAN 155.

Grosvoldkroken Velforening har henvendt seg til reguleringsvesenet og bedt om at det blir planlagt sammenhengende gang- og sykkelveg fra Nyhussvingen til Skollenborg.

Trafikken er økende på RV-286, da særlig tungtrafikken, etter at Buskerud Vegvesen utbedret mesteparten av strekningen Krekling-Skollenborg, og mer vil den trolig øke når Vegvesenet blir ferdig med den siste parsellen fra Grosvoldkroken til Skollenborg.

På en mindre parsell mellom Nyhussvingen og Skollenborg, mangler stadfestet plan for gang- og sykkelveg, og det er denne biten oppsitterne i Grosvoldkroken ber om å få planlagt. Parsellen er ca. 350 m lang og er planlagt etter vanlige kjente prinsipper.

En del av gang- og sykkelveg-systemet vil bli bygget i forbindelse med omlegging av riksvegen, men mesteparten (ca. 720 m) må bygges separat etter at riksv. er omlagt. Denne parsellen er ikke med i vedtatt utbyggingsprogram for gang- og sykkelveger etter riksveger, og oppsitterne i Grosvoldkroken ber om at den blir prioritert fra komm. side.

Deres kommentarer til planen ønskes snarest og helst innen 14.5.84.

Kongsberg reguleringsvesen


Roar Throndsen


Selmer Nygård

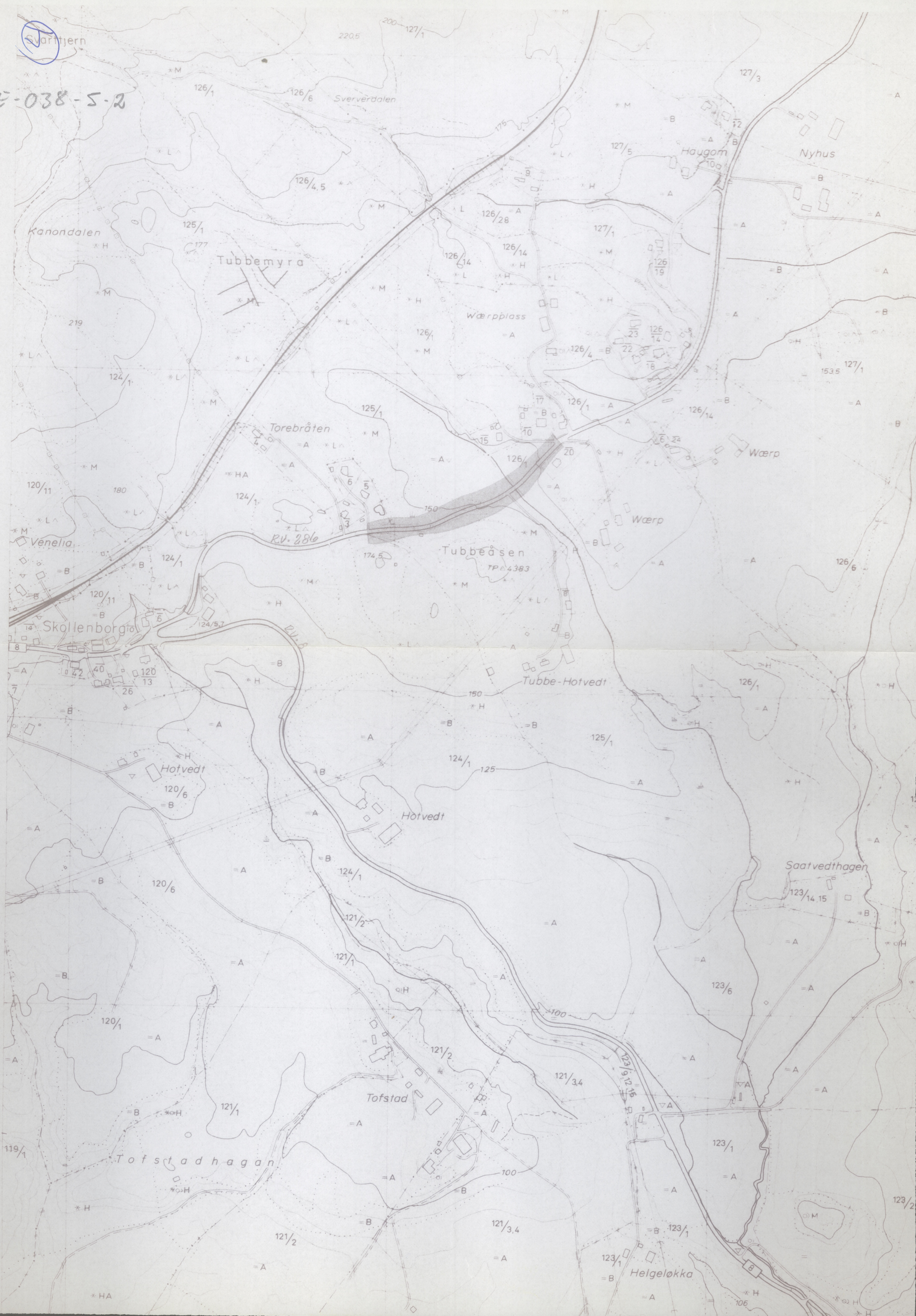
Vedlegg: karter, skriv.

CE-038-5-2

Svarthjern

66 10
(LABRO)

609








Dette dokumentet har et for stort format til å kunne skannes i sin helhet.

For innsyn ta kontakt med arkivet ved Kulturhistorisk museum:

postmottak@khm.uio.no




5

-  FORRETNINGER, KONTORER, M.V.
-  INDUSTRI
-  OFFENTLIGE BYGNINGER
-  ALMENNYTTIG FORMÅL
- 



2. LANDBRUKSOMRÅDER

-  JORDBRUK / SKOGBRUK
- 



3. TRAFIKKOMRÅDER (OFFENTLIG)

-  KJØREVEG
-  GANG-OG SYKKELVEG / FORTAU
- 



4. FRIOMRÅDER

-  PARK, TURVEG, LEKEPÅSS
-  IDRETT











5. FAREOMRÅDER

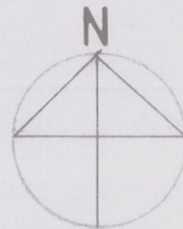
-  RAS/FLOM
- 

6. SPESIALOMRÅDER

-  BEVARING
-  CAMPINGPÅSS
- 

STREKSYSMBOLER M.V.

-  PLANENS BEGRENSNING
-  GRENSE FOR REGULERINGSFORMÅL
-  BYGGEGRENSE
-  TOMTEGRENSE
-  EKSISTERENDE EIENDOMSGRENSE SOM OPPHEVES
-  FRISIKTLINJE
-  SENTERLINJE REGULERT VEG
-  OMRISS AV PLANLAGTE BYGG
-  OMRISS AV EKSISTERENDE BYGG SOM INNGÅR I PLANEN
-  VANN



KONGSBERG KOMMUNE

Gang-og sykkelveg Nyhus-svingen-
Skollenborg. Byplan 155


TEGNING NR.

J-2-17

REVISJONER

REVISJONER	DATO	SIGN.
	22.2.84	S.N.
SAKSBEHANDLING IFLG. BYGNINGSLOVEN	DATO	
BYGNINGSRÅDETS REGULERINGSRÅDETS VEDTAK		
UTLEGGING TIL OFFENTLIG ETTERSYN I TIDSROMMET		
KOMMUNESTYRETS VEDTAK		
STADFESTET AV		
PLANLEGGER	KARTBLAD	SAKSBEH.

KONGSBERG REGULERINGSVESEN



UNIVERSITETET I OSLO

6

OLDSAKSAMLINGEN
FREDERIKS GATE 2, 0164 OSLO 1
TELEFON (02) 41 63 00



UNIVERSITY MUSEUM OF
NATIONAL ANTIQUITIES
FREDERIKS GATE 2, 0164 OSLO 1

KOP

Tekniske Etaters Kontor,
Postboks 113,
3601 Kongsberg.

OSLO, 15. januar 1985.

SAKSBEHANDLER:

DERES REF.: SN/AE

VAR REF.: (BES OPPGITT VED SVAR) 73/85 HB/gi.

REGULERINGSPLAN FOR GANG- OG SYKKELVEG FRA NYHUSSVINGEN
TIL SKOLLENBORG, BYPLAN 155 I, KONGSBERG.

Universitetets Oldsaksamling kjenner ikke til fornminner
i reguleringsområdet, og har derfor ingen innvendinger
mot planen.

Skulle det imidlertid dukke opp ukjente fornminner under
arbeidet, må dette umiddelbart stanses og Oldsaksamlingen
varsles.

Beste hilsen

Arne Emil Christensen
førstekonservator