

Tofstad øvre nordre av Tofstad (gnr.121, brnr.1).

Eier: Helge Tofstad, Skollenborg.

Hedenstad s., Sandsvær p., Buskerud.

1960 v/G. Mandt

- 1) I utmark, forholdsvis flatt terreng med granskog, på kanten av en morenerygg som skråner ned mot en liten bekk, ligger 2 gravhauger, ca. 500 m SV for husene på gården og c. 500 m NØ for Lågen.  
Haug A. D.ca. 8 m, h. ca. 0.70 m. I toppen er en grunn fordypning, ca. 1 m i d. Sandhaug.  
Foto av haugen:Leica 201, bilde 12.

Haug B. D.ca. 11 m, h. ca. 1.50 m. I midten er en dyp forsenkning, ca. 1.20 m i d., ca. 0.80 m dyp. I haugens SV-lige side er også en forsenkning.  
Foto av haugen:Leica 201, bilde 14.

" " forsenkningen:Leica 201, bilde 13.

østre gravfelt

*Lågen*

- 2) På kanten av en morenerygg som skråner bratt ned mot Lågen, med fritt utsyn over elven, ligger en del gravhauger på rad. Omkring og delvis oppå haugene vokser grantrær - mer glissent enn rundt de to førstnevnte haugene (A og B) - og mot NØ er det myrlendt. Det ligger to tømmerkojer på toppen av skråningen, ca. 30 m fra Lågen, det ene et s.k. fløtningshus. Bakkenfor det andre er en vid lav forhøyning som sannsynligvis er en kullmile.

Haug I ligger ca.  $2\frac{1}{2}$  m N for fløtningshuset. D.ca. 5 m, h.ca.  $\frac{1}{2}$  m. I haugens V-side er et dypt søkk, ca.  $\frac{1}{2}$  m inn mot haugens midtpunkt. Noen steiner kan ses i overflaten, det er formodentlig en steinblandet jordhaug.  
Foto av haugen fra S:Leica 201, bilde 16.

Haug II ca. 30 m rett Ø for foreg., ca. 20 m fra elven og på kanten av skråningen. D.7-8 m, h.  $\frac{1}{2}$ -1 m. Størrelsen er vanskelig å bedømme p.g.a. mye nyfellt tømmer, som delvis dekker haugen. Den er svært omrotet i toppen.

Det er muligens flere hauger mellom I og II, men også det er vanskelig å avgjøre p.g.a. tømmeret.

Haug III ca. 1 m SØ for foreg. D.ca. 7 m, h.ca. 0.70 m, Forsenkning i midten, ca. 1 m i d., ca. 0.30 m dyp. <sup>denne</sup>  
Også oppå haugen ligger nyfellt tømmer,

Haug IV ca. 1 m Ø for foreg. D.ca. 12 m, h.ca. 1 m. Forsenkning i midten, ca.  $1\frac{1}{2}$  m i d., ca. 0.60 m dyp. Foto av haugen fra NØ: Leica 201, bilde 17.

Haug V ca.  $\frac{1}{2}$  m Ø for foreg. D.ca. 11 m, h.ca. 1 m. Haugen er meget omrotet. Forsenkningen i midten er ca.  $1\frac{1}{2}$  m i d., ca.  $\frac{1}{2}$  m dyp. Sjakter er skåret inn mot midten fra N og NV. Foto av haugen fra N: Leica 201, bilde 18.

*utgår*  
Haug VI ca.  $1\frac{1}{2}$  m SØ for foreg. Liten og flat haug, d. c. 4 m, h. ca. 0.30 m. Liten forsenkning i midten, ca. 0.30 m i d. Foto av haugen fra SV: Leica 201, bilde 19.

Haug VII ca.  $1\frac{1}{2}$  m SØ for foreg. D.ca. 14 m, h. noe under 2 m. I midten er en forsenkning, ca. 1.30 m i d. øverst, ca. 1 m dyp. Foto av haugen fra NV: Leica 201, bilde 20. Foto av forsenkningen fra SV: Leica 201, bilde 21.

Haug VIII ca.  $2\frac{1}{2}$  m SØ for foreg. D.ca. 9-10 m, h.ca. 1 m. Meget vid og dyp forsenkning i midten, ca. 2 m i d., ca.  $1\frac{1}{2}$  m dyp. Foto av haugen fra NV: Leica 201, bilde 22.

Haug IX ca. 1.20 m SØ for foreg. D.ca. 8 m, h.ca. 0.80 m. Vid forsenkning i midten, ca. 2.20 m i d., ca. 1 m dyp. En flat stein, ca 1 fot i firkant, var synlig i bunnen av forsenkningen. En annen flat stein, ca. 1 fot x 2 fot står nå på kant på toppen av forsenkningen. Foto av haugen fra V: Leica 201, bilde 23.

" " forsenkningen fra V. Leica 201, bilde 24.

Haug X ca. 1 m SØ for foreg. D.ca. 5 m, h.ca.  $\frac{1}{2}$  m. Vid forsenkning i midten, ca. 1 m x 2 m i tvm og ca.  $\frac{1}{2}$  m dyp. Foto av haugen fra Ø: Leica 201, bilde 25.

Tofstad (121;1), Hedenstad, Sandsvær, Buskerud, (forts.)

Haug XI ca.  $\frac{1}{2}$  m SØ for foreg. D.ca. 6 m, h.ca.  $\frac{1}{2}$  m  
Forsenkning i midten ca. 1 m i d., ca.  $\frac{1}{2}$  m dyp.  
Foto av haugen fra NØ: Leica 201, bilde 26.

Ca. 30 m SØ for haug XI er 2 fordypninger i bakken.  
Den største (nærmest Lågen) er ca. 4 m i d., ca.  $\frac{1}{2}$  m  
dyp; den andre er ca.  $2\frac{1}{2}$  m i d., ca. 0.40 m dyp.  
Ca. 12 m SØ for disse er nok en fordypning, d.ca. 5 m,  
ca. 0.70 m dyp.  
Eieren vet ikke av at det har vært noen kullmiler her.

vestre gravfelt  
23/5 1962 v/E.Skjelsvik

På brinken ut mot Lågen i skogen ca. 20 m V for  
fløtningshuset

I noe uklart markert rundhaug. Grop i toppen.  
Steinblandet. D.ca. 6 m, h.  $\frac{1}{2}$  m.

12 m VSV for haug I

II klart markert rundhaug. Grop i toppen.  
D. 9 m, h.  $\frac{1}{2}$ - $1\frac{1}{2}$  m. (lavest mot brinken)

*utgått*

Kant i kant og V for II

III ditto haug. S-siden er gått i elven. Svært vid  
grop i midten. D.8 m, h. 1 m.

1 m V for III

IV ditto haug.  $\frac{1}{3}$  part av S-siden er gått i elven.  
Svært krater i midten. Markert med 2 m bred grøft.  
D. 12 m, h.  $1-1\frac{1}{2}$  m.

1 m V for IV

V ditto haug. Svært krater i midten. S-siden er gått  
i elven. D.10 m, h.  $1-1\frac{1}{2}$  m.

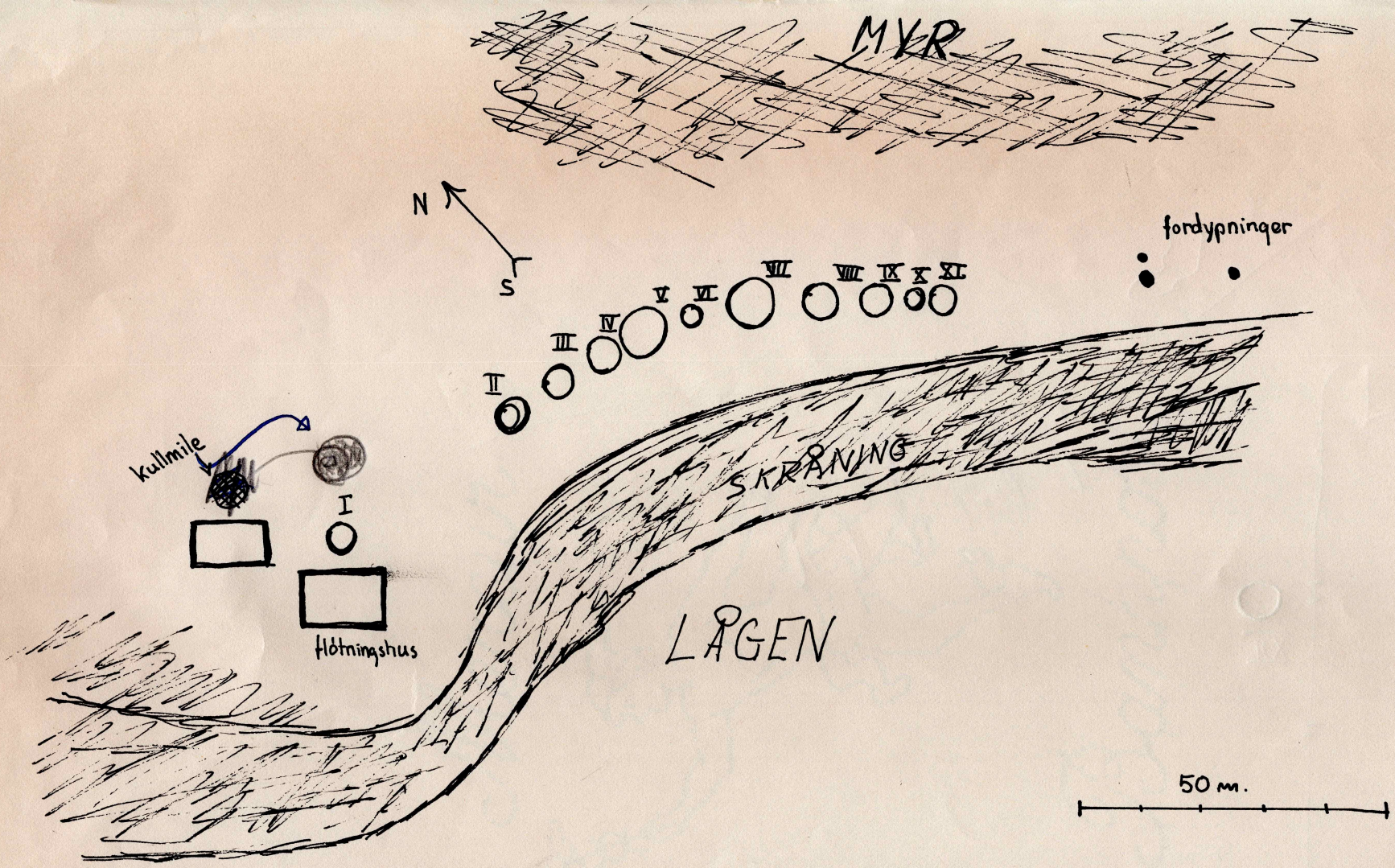
På et berg mellom to stryk i Lågen, ca. 50 m VSV for V

VI ansamling av tørr stein. Bevokst med store  
furutrær. Gravrøys?

På grunn av stor vannføring kunne stedet ikke  
besiktiges.

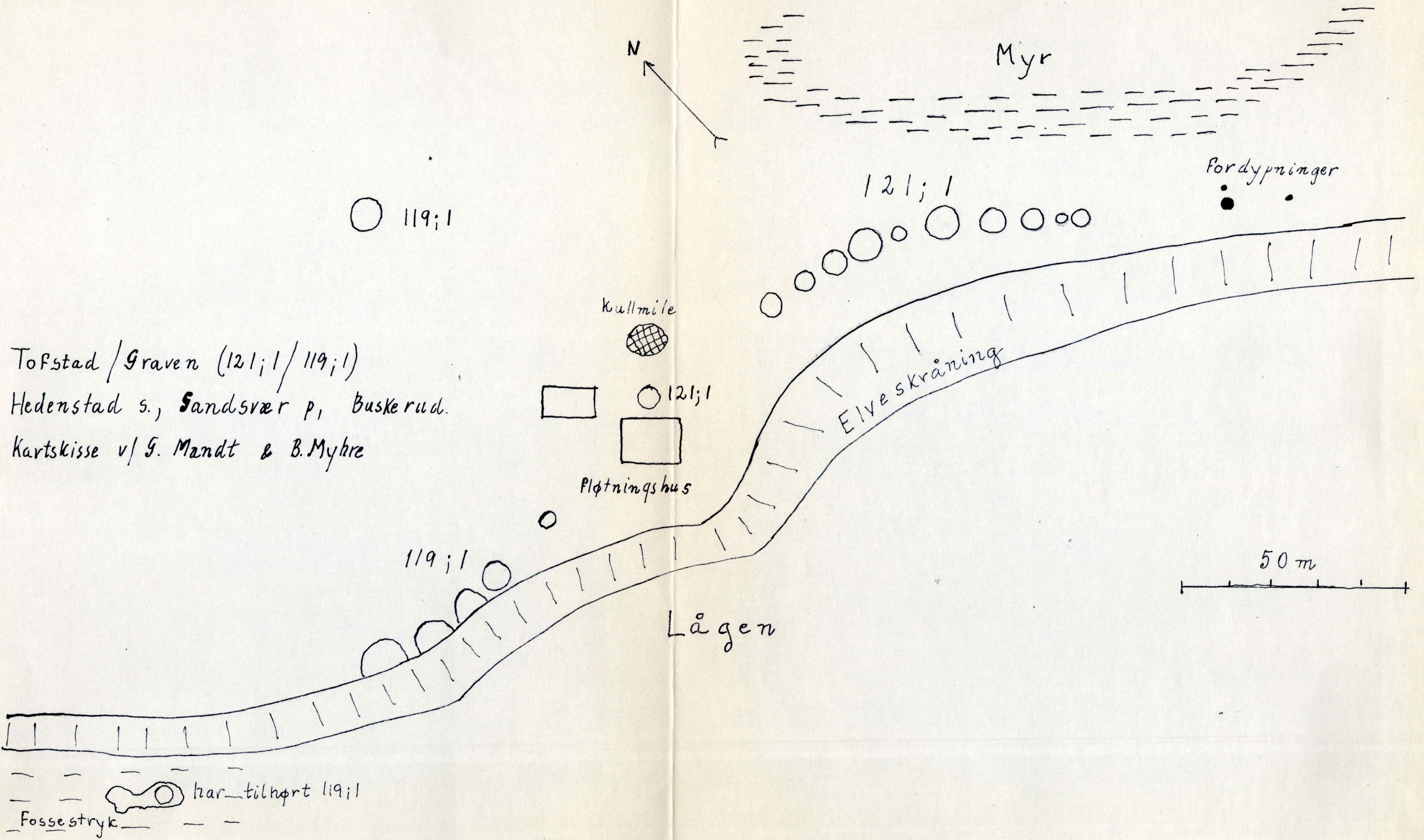
Tofsted 4) Knots  
(12/11)

Østre gravfelt.  
Sandvæn p. 1  
Busk.



50 m.

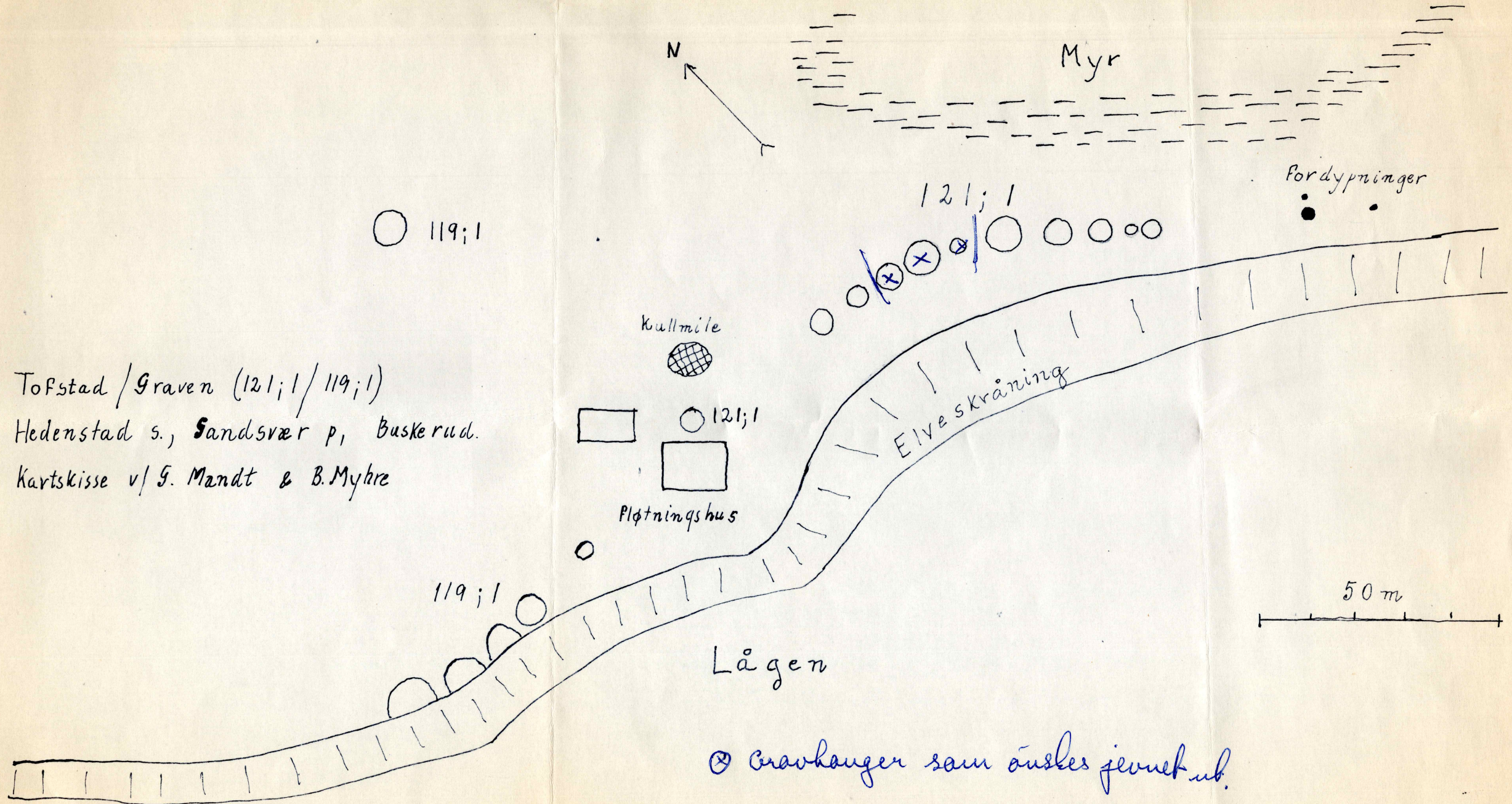
Tofstad / Graven (121;1 / 119;1)  
 Hedenstad s., Sandsvær p., Buskerud.  
 Kartskisse v/ G. Møndt & B. Myhre



50 m

Fossestryk har tilhørt 119;1

Toftstad / Graven (121;1 / 119;1)  
 Hedenstad s., Sandsvær p., Buskerud.  
 Kartskisse v/ G. Mandt & B. Myhre



⊗ Gravhauger som ønskes jevnet ut.

Fossestryk har tilhørt 119;1