

Bilag Inskrivning

ÅKER - SANDSÖDER.

Skollen Gård Buskhuset

Kartblad 1, 4-6.



Gravhaugen fra vest.





Haugen fra v. rensset.



Haugen fra vest.



Haugen fra syd.



Fotkjedestein - uregelmessig lagt opp.



Graven m/ kjernerøys og fotkjedestein.



Snitt v/sentrum, kjerneøys, bunn.



Snitt v/sentrum, kjerneøys, bunn.



Snitt.



Snitt v/ sentrum.



Snitt av kjernerøys.



Kjernerøys top.



Kjernerøys.




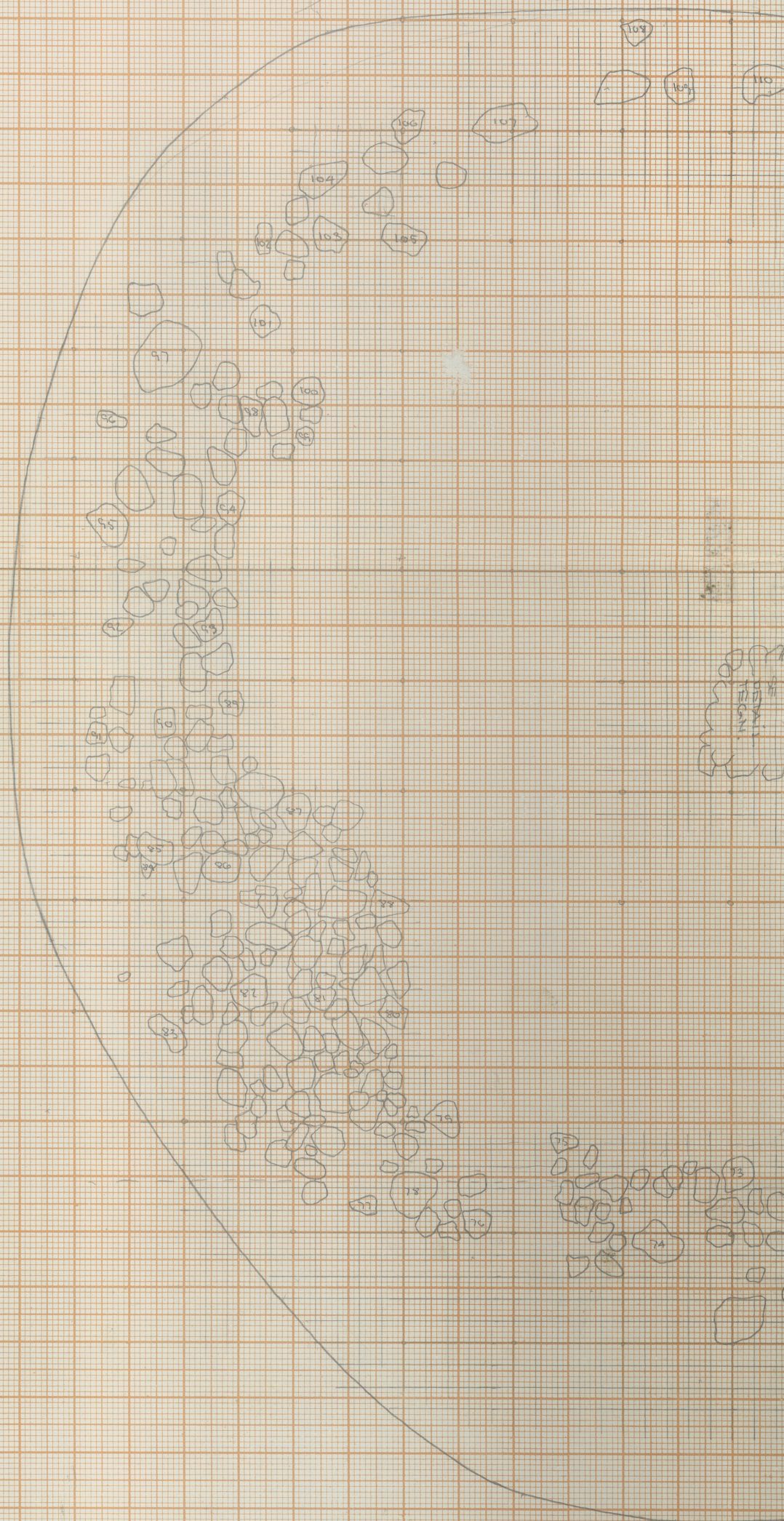
Kjernerøys-bunn.



Kjernerøys-bunn.

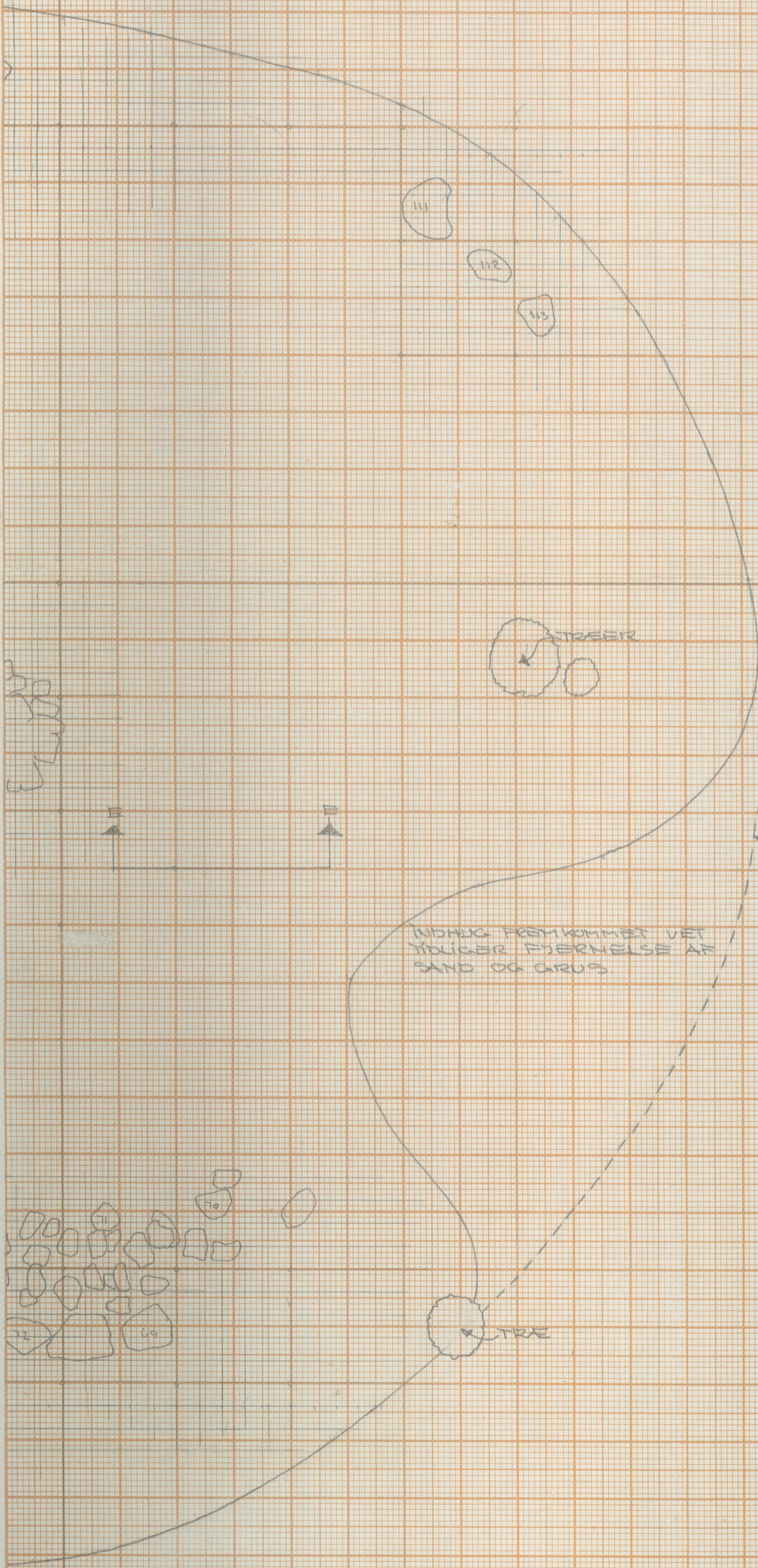
GRAVHÖJ "SKOLLENBORG" MÅL 1:50 DATO 10. 29.7.1964

HER GÅR GAMMEL TOM



HER HAR GAMMEL GÅR

MERLET FORSI HOJEN



DSVET PASSESRET IMELLEM HOJENE

N.

00

11

20. PÅL

00

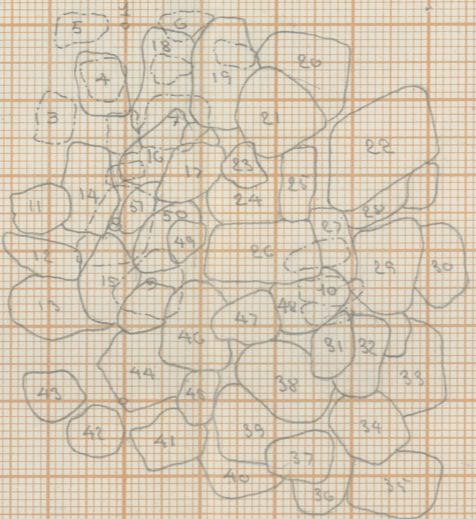
1

2

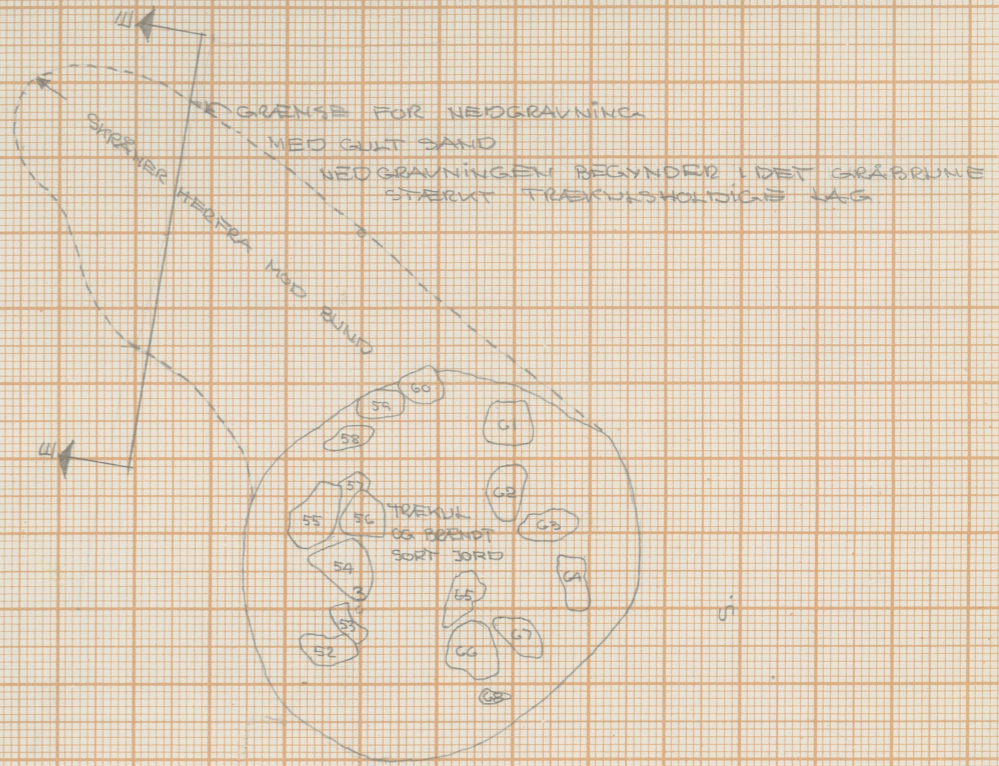
3

1

2



□ SIKTE NR. 2.



5.


A-A. PROFIL I LINIE 0 FRA GV TIL 40 SET MOD N.

0. LINIE HT. 40.97

GV 5V 4V 3V 2V

2V 1V 0 10 20 30 40

0. LINIE HT. 40.97



B-B. PROFIL I LINIE 0 FRA 2N TIL 45 SET MOD 0

4N


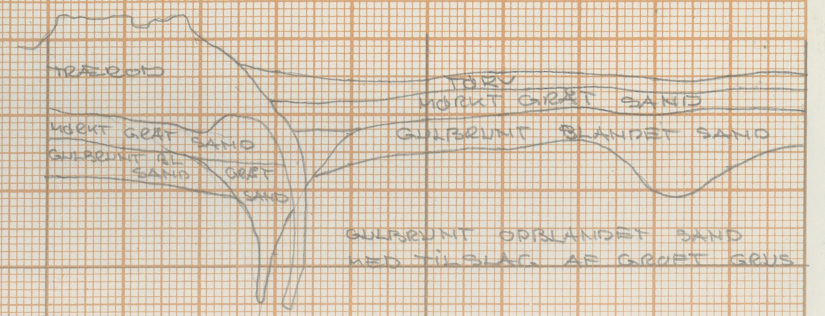
3N

2N

1N

OLINIE
KT. 40.96.

IKKE UDGRAVET



Ø DENNE DEL AF PROFILLEN STYKTES SAMMEN. Ø

PROFIL E-E.

PROFIL I LINIE 350 S AT MOD N. (NEDGRAVNING 10 20)

OLINIE
KT. 40.30

