



## DET KONGELIGE MILJØVERNDEPARTEMENT

KONTOR: MYNTGT. 2 - TLF. 11 90 90 - RIKSTELEFONER OG FJERNVALG TLF. (02) 41 90 10

TELEKS 18990 env n

POSTADRESSE: POSTBOKS 8013, DEP., OSLO 1

Til grunneiere og rettighetshavere  
i områder som er vernet etter  
naturvernloven

T - 10/85

Juni 1985

### REGLENE OM ERSTATNING I NATURVERNLOVEN

#### Naturreservater og naturminner

Det er gitt nye regler om erstatning ved opprettelse av reservater (herunder biotopfredning etter naturvernlovens § 9) og naturminner (Ot.prp. nr. 46 for 1983-84 og Innst. O. nr. 2 for 1984-85). Loven trådte i kraft 15. februar 1985.

For slike verneområder bestemmer de nye reglene at økonomisk tap som utgangspunkt skal erstattes i samsvar med reglene i ekspropriasjons-erstatningsloven 6. april 1984 nr. 17 om vederlag ved beregning av fast eiendom (ekspropriasjons-erstatningsloven). Det er vernereglens utforming som er avgjørende for omfanget av det offentlige erstatningsplikt. Bare økonomiske tap som er en følge av forbud etter vernereglene kan kreves erstattet. Dersom f.eks. vernereglene tillater beiting i et reservat, kan det ikke kreves erstatning for denne bruken i en senere erstatningssak. På samme måte må det gjøres fradrag i erstatningen dersom eieren får ta ut ved til eget bruk i et skogreservat. Verdien av slikt uttak må vurderes skjønnsmessig fra område til område.

Selv om vernereglene i et reservat eller et naturminne tillater en viss økonomisk virksomhet, er vanligvis endringer av driftsformen som kan medføre uheldige endringer av naturtilstanden forbudt. Det kan f.eks. være forbud mot mer intensiv skogsdrift i form av skogsveier, grøfting, sprøyting og planting. Økonomisk tap som er en følge av slike forbud kan kreves erstattet dersom en slik mer intensiv drift må regnes som en "påregnelig utnytting som det er reelt grunnlag for etter forholdene på stedet" (ekspropriasjons-erstatningslovens § 6). Også dette spørsmålet må vurderes konkret fra sak til sak. Når det tas hensyn til påregnelige bruksendringer i samband med erstatningsutmålingen, bestemmer imidlertid de nye reglene i naturvernlovens § 20 tredje ledd at den verdi som henger sammen med offentlige tilskudd til bruksomlegging, ikke skal erstattes.

Henvisningen i naturvernlovens § 20 til ekspropriasjons-erstatningsloven innebærer at grunneieren kan kreve erstat-

ning på grunnlag av salgsverdi eller bruksverdi. Salgsverdien skal fastsettes på grunnlag av ekspropriasjonserstatningslovens § 5, som lyder slik:

§ 5

"Vederlag etter salsverdien.

Vederlag etter salsverdi skal fastsetjast på grunnlag av det som må reknast med at vanlege kjøparar ville gje for eigedomen ved friviljug sal.

Ved fastsetjinga skal det leggjast vekt på kva slag eigedom det gjeld, kvar eigedomen ligg og den pårekelege utnytting som det røyntleg er grunnlag for etter tilhøva på staden. Det skal dessutan leggjast vekt på dei prisane som er oppnådd ved omsetnad av andre eigedomar som det er naturleg å samanlikna med, og likeins på andre tilhøve som er avgjerande for salsverdien av eigedomen.

Det skal ikkje takast omsyn til verdiendringar som kjem av oreigningstiltaket, eller av gjennomførde eller planlagde investeringar eller verksemd som har direkte samanheng med oreigningstiltaket.

Det skal ikkje takast omsyn til verdiendringar som kjem av andre investeringar som oreignaren har gjennomført i dei siste 10 åra før hovudføreavinga i underskjønnet tok til. Det skal heller ikkje takast omsyn til verdiendringar som kjem av planar som oreignaren har om framtidige investeringar. Når eit offentleg organ er oreignar, skal det sjåast bort frå verdiendringar som kjem av offentlege investeringar som nemnt, anten dei er statlege, fylkeskommunale eller kommunale."

Denne bestemmelsen gir ikkje grunneier noe automatisk krav på at erstatningsbeløpet skal settes likt med det han kunne fått for eiendommen ved salg eller ekspropriasjon. Det er bare verdien av de økonomiske bruksformer som vernereglene forbyr som skal erstattes. Skjønnsrettens oppgave etter oreigningslovas § 5 blir å finne fram til salgsveriden av slike bruksformer.

Grunneier kan kreve erstattet bruksverdien dersom denne er høyere enn salgsverdien. På samme måte som for salgsverdien er det bruksverdien av de utnyttingsmåter som er forbudt etter vernereglene, som danner grunnlag for erstatningsutmålingen. Bruksverdien fastsettes i samsvar med ekspropriasjonserstatningslovens § 6 som lyder slik:

§ 6

"Vederlag etter bruksverdi.

Vederlag etter bruksverdi skal fastsetjast på grunnlag av avkastinga av eigedomen ved slik pårekeleg utnytting som det røyntleg er grunnlag for etter tilhøva på staden.

Føresegnene i § 5 tredje og fjerde stykke gjeld tilsvarande."

Opprettelse av landskapsvernområder. Midlertidig vern etter naturvernlovens § 18 tredje ledd.

Grunneiere og rettighetshavere i landskapsvernområder har ikke krav på erstatning etter de nye reglene. Det samme gjelder ved midlertidig vern. Statens erstatningsplikt ved opprettelse av slike verneområder er regulert i naturvernlovens § 20 b som lyder:

"Økonomisk tap som følge av vedtak etter §§ 3, 5 og 18 tredje ledd i denne lov kan i samsvar med alminnelige rettsgrunnsetninger kreves erstattet av staten. Med mindre annet blir avtalt, avgjøres spørsmålet ved rettslig skjønn etter begjæring av en av partene innen ett år etter at vedtaket er kunngjort. Departementet kan forlenge fristen. Reglene i domstolsloven §§ 153-158 gjelder så langt de passer."

Med "alminnelige rettsgrunnsetninger" i denne bestemmelse siktes det til de retningslinjer som har utviklet seg på basis av prinsippet i Grl. § 105, med sikte på lovgivning som legger restriksjoner på utnyttelsen av fast eiendom. Departementet vil peke på at det bare er i unntakstilfelle - hvor en grunneier eller rettighetshaver rammes hardt av vernevedtaket - at et vedtak om opprettelse av landskapsvern eller midlertidig fredning kan utløse krav på erstatning.

Krav om erstatning

Krav om erstatning for økonomisk tap for naturreservat- og naturminnefredning, må settes fram skriftlig for vedkommende fylkesmann innen ett år etter at fredningsvedtaket ble kunngjort i Norsk Lovtidend. Departementet gjør uttrykkelig oppmerksom på at framsettelse av et slikt skriftlig krav er et vilkår for rett til erstatning etter de nye reglene. Det er tilstrekkelig i brevet å angi navn på grunneier eller rettighetshaver, eiendommens gårds- og bruksnummer samt navn på det fredete området. Den som krever erstatning, bør samtidig opplyse hvilke former for tap eller redusert økonomisk utnytting som det kreves erstatning for.

Departementet tar sikte på å løse flest mulig erstatningsaker i minnelighet. Vi mener at denne fremgangsmåten normalt vil være like betryggende for grunneiere som et rettslig skjønn, og at den dessuten kan føre til raskere erstatningsoppgjør.

Dersom naturvernmyndighetene og de berørte parter ikke blir enige om et oppgjør i minnelighet, må det offentlige selv begjære rettslig skjønn for vedkommende domstol. Skjønnsretten vil deretter fastsette erstatningene. Staten må begjære rettslig skjønn innen halvannet år etter kunngjøringen av vernevedtaket dersom grunneier ikke går med på fristutsettelse.

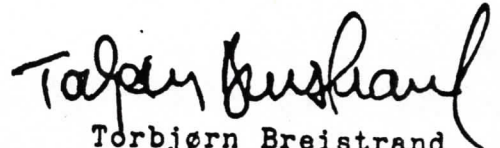
Ved rettslig skjønn vil grunneiere og rettighetshavere få dekket sine utgifter til advokat etter reglene i skjønnsloven. Også ved minnelige forhandlinger er departementet innstilt på å dekke slike omkostninger,

men dette må avtales i det enkelte tilfelle. Som vilkår for dekning av advokatombkostninger i en behandlingsfase, vil departementet normalt kreve at antallet pr verneplan begrenses til 3 advokater.

For landskapsvernområder og midlertidig fredete områder må grunneiere og rettighetshavere selv begjære skjønn for vedkommende herreds- eller byrett dersom disse mener å ha krav på erstatning. Skjønnsbegjæringen må settes fram innen ett år etter at vernevedtaket ble kunngjort, jf lovens § 20 b.

Med hilsen

  
Inge Lorange Backer s.f.

  
Torbjørn Breistrand

Departementet har utgitt følgende rundskriv om de någjeldende regler om erstatning etter naturvernloven.

T-3/85 (til eierne i allerede fredete områder, hvor fristen til å kreve erstatning er satt til 31.12.85).

T-6/85 (til eierne i områder som foreslås fredet).

T-10/85 (til eiere og rettighetshavere i områder hvor vern er vedtatt - se ovenfor).



FYLKESMANNEN I BUSKERUD

Grunneiere og andre berørte parter

OLDSAKSAMLINGEN	
Jnr 000190	18. JAN 88
SAKSB. PON	ASST. J.

*Se også Jnr. 182*

DERES REF.

VAR REF. (BES OPPGITT VED SVAR)

DATO

Jnr. 199/88, ark.471.13  
BA/ET

15.1.1988

VERNEPLAN FOR FOSSILER I BUSKERUD.  
UNDERRETNING OM FREDNINGSVEDTAK.

- I medhold av Lov om naturvern har Regjeringen i statsråd idag, 15. januar 1988, vedtatt fredning av ialt 20 områder knyttet til gjennomføring av fossilplanen i Buskerud. Av de 20 verneområdene er 12 opprettet som naturminne og 8 som naturreservat, kfr. vedlagte Kongelig Resolusjon.
- ./.
- Grensene for det/de aktuelle verneområdene fremgår av vedlagte kart. Grensene vil bli merket i terrenget.
- ./.
- Fredningsforskriftene som gjelder vedlegges.
- Nye regler for erstatning ved fredninger etter naturvernloven trådte i kraft 15. februar 1985. Vedlagt følger Miljøverndepartementets rundskriv T-10/85 om erstatningsreglene i naturvernloven.
- ./.

Vi vil spesielt peke på følgende punkter i de nye reglene :

- Grunneiere eller rettighetshavere i reservater/naturminner må sette fram eventuelt krav om erstatning innen ett år etter kunngjøringen av fredningsvedtaket.
  - Framsettelse av et slikt skriftlig krav er et vilkår for rett til erstatning etter de nye erstatningsreglene i naturvernloven.
  - Kravet må framsettes skriftlig til fylkesmannen, og det må inneholde eierens navn og adresse, navnet på reservatet/naturminnet og eiendommens gårds- og bruksnummer.
  - Den som krever erstatning, bør samtidig opplyse hvilke former for tapt eller redusert økonomisk utnytting det kreves erstatning for.
- Direktoratet for naturforvaltning vil ta sikte på å løse

erstatningsspørsmål i minnelighet. Dersom naturvernmyndighetene og berørte parter ikke blir enige om et minnelig oppgjør, må staten selv begjære rettslig skjønn.

Henvendelser om fredningsvedtaket kan rettes til :  
Fylkesmannen i Buskerud, Miljøvernavdelingen, Hauges gt. 89,  
3019 Drammen, tlf. 03/83 81 50.



Ragnar Christiansen



Jan Rognebakke  
miljøvernleder

Kopi sendt :  
Miljøverndepartementet  
Direktoratet for naturforvaltning

KONGELIG RESOLUSJON AV 15. JANUAR 1988 OM OPPRETTELSE AV  
67 NATURRESERVATER OG NATURMINNER FOR SIKRING AV VIKTIGE  
FOSSILLOKALITETER I TELEMARK, VESTFOLD, BUSKERUD, OPPLAND,  
HEDMARK, OSLO OG AKERSHUS FYLKER.

I

I medhold av lov om naturvern av 19. juni 1970 nr 63 § 8 og  
11 jf §§10 og 12 samt §§21 22 og 23 fredes følgende områder  
i Telemark, Vestfold, Buskerud, Oppland, Hedmark, Oslo og  
Akershus fylker i samsvar med vedlagte bestemmelser og kart

Telemark fylke:

Hoppestadelva naturminne i Skien kommune  
Bødalen naturminne i Skien kommune  
Kapitelberget naturminne i Skien kommune  
Skrapekleiv naturminne i Porsgrunn kommune  
Søndre Versvik naturreservat i Porsgrunn kommune  
Steinvika naturreservat i Bamble kommune

Vestfold fylke:

Langøya naturreservat i Våle kommune  
Bjørkøya naturreservat i Sande kommune  
Killingholmen naturreservat i Sande kommune  
Kulpa naturminne i Sande kommune  
Gåserumpa naturreservat i Sande kommune  
Kommersøya naturreservat i Sande kommune  
Limovnen naturminne i Sande kommune

Buskerud fylke:

Søndre Nærnes naturminne i Røyken kommune  
Nordre Nærnes naturminne i Røyken kommune  
Geitungsholmen naturminne i Røyken kommune  
Slemmestad naturminne i Røyken kommune  
Kutangen naturminne i Røyken kommune  
Braksøya naturreservat i Hole kommune  
Storøya naturreservat i Hole kommune  
Purkøya naturreservat i Hole kommune  
Vinterguten naturreservat i Hole kommune  
Store Svartøya naturreservat i Hole kommune  
Ullerntangen naturreservat i Hole kommune  
Lemostangen naturreservat i Hole kommune  
Kjellerberget naturminne i Hole kommune  
Garntangen naturminne i Hole kommune  
Ullhaugtoppen naturminne i Modum kommune  
Muggerudkleiva naturminne i Kongsberg kommune  
Rønningsfossene naturreservat i Kongsberg kommune  
Krekling naturminne i Øvre Eiker kommune  
Haugnes naturminne i Øvre Eiker kommune  
Skarra naturminne i Øvre Eiker kommune

Akershus fylke:

Bjerkåsholmen naturminne i Asker kommune  
Djuptrekkodden naturminne i Asker kommune  
Bjerkåsholmenveien naturminne i Asker kommune  
VEAS naturminne i Asker kommune

Elnestangen naturreservat i Asker kommune  
Spirodden naturreservat i Asker kommune  
Konglungen naturminne i Asker kommune  
Spansslokket naturreservat i Asker kommune  
Neselva naturminne i Asker kommune  
Bjerkøya naturminne i Asker kommune  
Holmenskjær naturminne i Asker kommune  
Presteskjær naturminne i Asker kommune  
Linlandveien naturminne i Asker kommune  
Kalvøya naturreservat i Bærum kommune  
Jongsåsveien naturminne i Bærum kommune  
Kampebråten naturminne i Bærum kommune  
Heggelia naturminne i Bærum kommune  
Vallerkroken naturrminne i Bærum kommune  
Lagmannsholmen naturreservat i Bærum kommune  
Kongshavn naturminne i Bærum kommune

#### Oslo

Huk naturminne  
Killingen naturminne  
Nakholmen naturminne

#### Oppland fylke

Kjørkjetangen naturminne i Gran kommune  
Tønnerudtangen naturminne i Gran kommune  
Kremmerodden naturminne i Gjøvik kommune

#### Hedmark fylke

Domkirkeodden naturminne i Hamar kommune  
Torsæter naturreservat i Ringsaker kommune  
Steinsodden naturreservat i Ringsaker kommune  
Eksberget naturminne i Ringsaker kommune  
Langodden naturreservat i Ringsaker kommune  
Tømten naturminne i Ringsaker kommune  
Bergevika naturresersvat i Ringsaker kommune  
Moelv brygge naturminne i Ringsaker kommune



FREDNINGSFORSKRIFTER FOR SØNDRE NÆRSNES NATURMINNE I RØYKEN KOMMUNE,  
BUSKERUD FYLKE.

i

I medhold av lov om naturvern av 19. juni 1970 nr. 63, §11, jf §12 og §§21,22 og 23, er et område i Røyken kommune, Buskerud fylke, fredet som naturminne ved kgl res av 15.01.1988 under betegnelsen Søndre Nærnes naturminne.

ii

Det fredete området berører følgende gnr/bnr: 43/1. Naturminnet dekker et areal på ca 3 daa. Grensene for naturminnet framgår av vedlagte kart i målestokk 1:1000, datert Miljøverndepartementet nov. 1986. Kartet og fredningsforskriftene oppbevares i Røyken kommune, hos fylkesmannen i Buskerud, Direktoratet for Naturforvaltning og i Miljøverndepartementet. De nøyaktige grensene for naturminnet skal avmerkes i marka der de går over land og knekkpunktene bør koordinatfestes.

iii

Formålet med fredningen er å verne en viktig lokalitet for forståelse av Oslofeltets fossilførende bergarter.

iv

For naturminnet gjelder følgende bestemmelser (jf dog punktene v og vi):

1. Alle inngrep i grunnen er forbudt, herunder alle former for flytting eller påfylling av masse, stein og steinblokker, anlegg av veg, oppføring av bygninger eller andre faste eller midlertidige innretninger, fremføring av jordkabler og kloakkledninger o.l. Opplistingen er ikke uttømmende.
2. Hammerbruk, kiling, boring, sprenging og innsamling av prøver fra fast fjell eller løse steiner tillates ikke. Likeledes er det forbudt å risse eller male inn tegn eller figurer o.l på fjell eller steinblokker. Oppgjøring av varme og henleggelse av avfall er ikke tillatt.

v

Bestemmelsene i punkt iv er ikke til hinder for:

1. Gjennomføring av militær operativ virksomhet og tiltak i sikrings-, ambulanse-, politi-, brannvern-, oppsyns-, skjøtsels- og forvaltningsøyemed.
2. Nødvendig vedlikehold av eksisterende gangveg.

vi

Forvaltningsmyndigheten, eller den forvaltningsmyndigheten bestemmer, kan gjennomføre skjøtselstiltak i samsvar med fredningsformålet. Det kan utarbeides skjøtelsplan, som skal inneholde nærmere retningslinjer for gjennomføring av skjøtselstiltakene.

vii

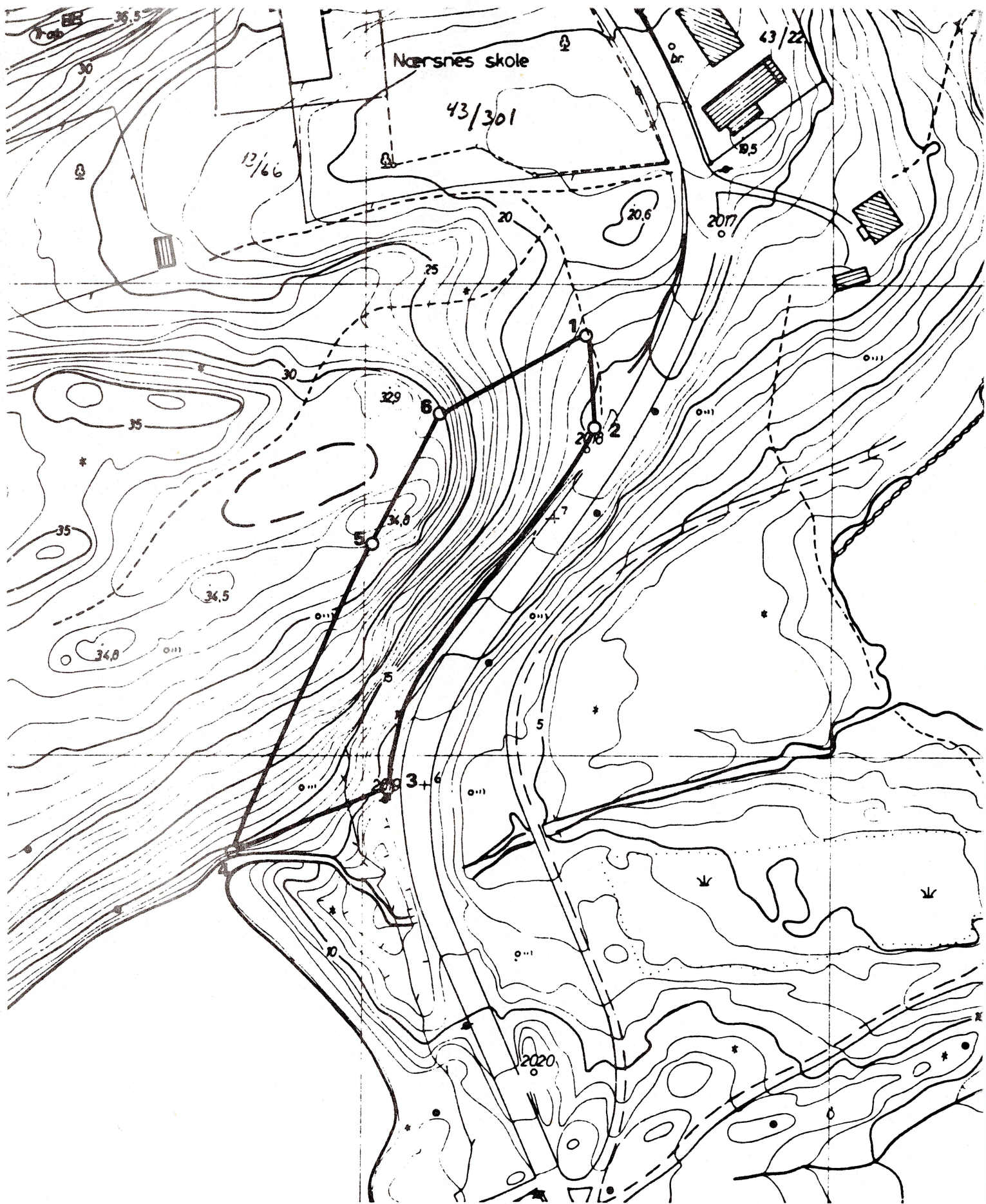
Forvaltningsmyndigheten kan gjøre unntak fra fredningsforskriftene når formålet med fredningen krever det, samt for vitenskapelige undersøkelser, arbeider av vesentlig samfunnsmessig betydning og i andre særlige tilfeller, når disse ikke strider mot formålet med fredningen.

viii

Forvaltningen av fredningsforskriftene tillegges fylkesmannen i Buskerud.

ix

Disse forskriftene trer i kraft straks.



**SØNDRE NARSNES NATURMINNE**

RØYKEN KOMMUNE, BUSKERUD FYLKE

—:Grense for verneområde


CM 041-5-1:Blad i økonomisk kartverk

MILJØVERNDEPARTEMENTET, NOVEMBER 1986.

N



0 20 40m



FREDNINGSFORSKRIFTER FOR KUTANGEN NATURMINNE I RØYKEN KOMMUNE, BUSKERUD FYLKE.

i

I medhold av lov om naturvern av 19. juni 1970 nr. 63, §11, jf §12 og §§21,22 og 23, er et område i Røyken kommune, Buskerud fylke, fredet som naturminne ved kgl res av 15.01.1988 under betegnelsen Kutangen naturminne.

ii

Det fredete området berører følgende gnr/bnr: 38/162. Naturminnet dekker et areal på ca 6 daa. Grensene for naturminnet framgår av vedlagte kart i målestokk 1:1000, datert Miljøverndepartementet nov. 1986. Kartet og fredningsforskriftene oppbevares i Røyken kommune, hos fylkesmannen i Buskerud, Direktoratet for Naturforvaltning og i Miljøverndepartementet. De nøyaktige grensene for naturminnet skal avmerkes i marka der de går over land og knekkpunktene bør koordinatfestes.

iii

Formålet med fredningen er å verne en viktig lokalitet for forståelse av Oslofeltets fossilførende bergarter.

iv

For naturminnet gjelder følgende bestemmelser (jf dog punktene v og vi):

1. Alle inngrep i grunnen er forbudt, herunder uttak, eller påfylling av masse, anlegg av veg, oppføring av bygninger eller andre faste eller midlertidige innretninger samt fremføring av jordkabler og kloakkledninger o.l. Opplistingen er ikke uttømmende. Det er også forbudt å risse eller male inn tegn, figurer o.l. i fjell eller på steinblokker. Oppgjøring av varme og henleggelse av avfall er ikke tillatt.

2. Hammerbruk, kiling, boring og sprenging er ikke tillatt. videre er innsamling av prøver fra fast fjell forbudt. Om grunneier eller bruker gir tillatelse til det, skal ikke verneforskriftene være til hinder for å ta med løse steiner til personlig samlerformål. Dersom hensynet til verneverdiene gjør det nødvendig, kan departementet innføre forbud mot all innsamling av prøver i området.

v

Bestemmelsene i punkt iv er ikke til hinder for:

1. Gjennomføring av militær operativ virksomhet og tiltak i sikrings-, ambulanse-, politi-, brannvern-, oppsyns-, skjøtsels- og forvaltningsøyemed.

2. Skånsom bruk av hammer i undervisningssammenheng.

3. Nødvendig vedlikehold av eksisterende veger, bygninger og anlegg.

vi

Forvaltningsmyndigheten, eller den forvaltningsmyndigheten bestemmer, kan gjennomføre skjøtselstiltak i samsvar med fredningsformålet. Det kan utarbeides skjøtelsplan, som skal inneholde nærmere retningslinjer for gjennomføring av skjøtselstiltakene.

vii

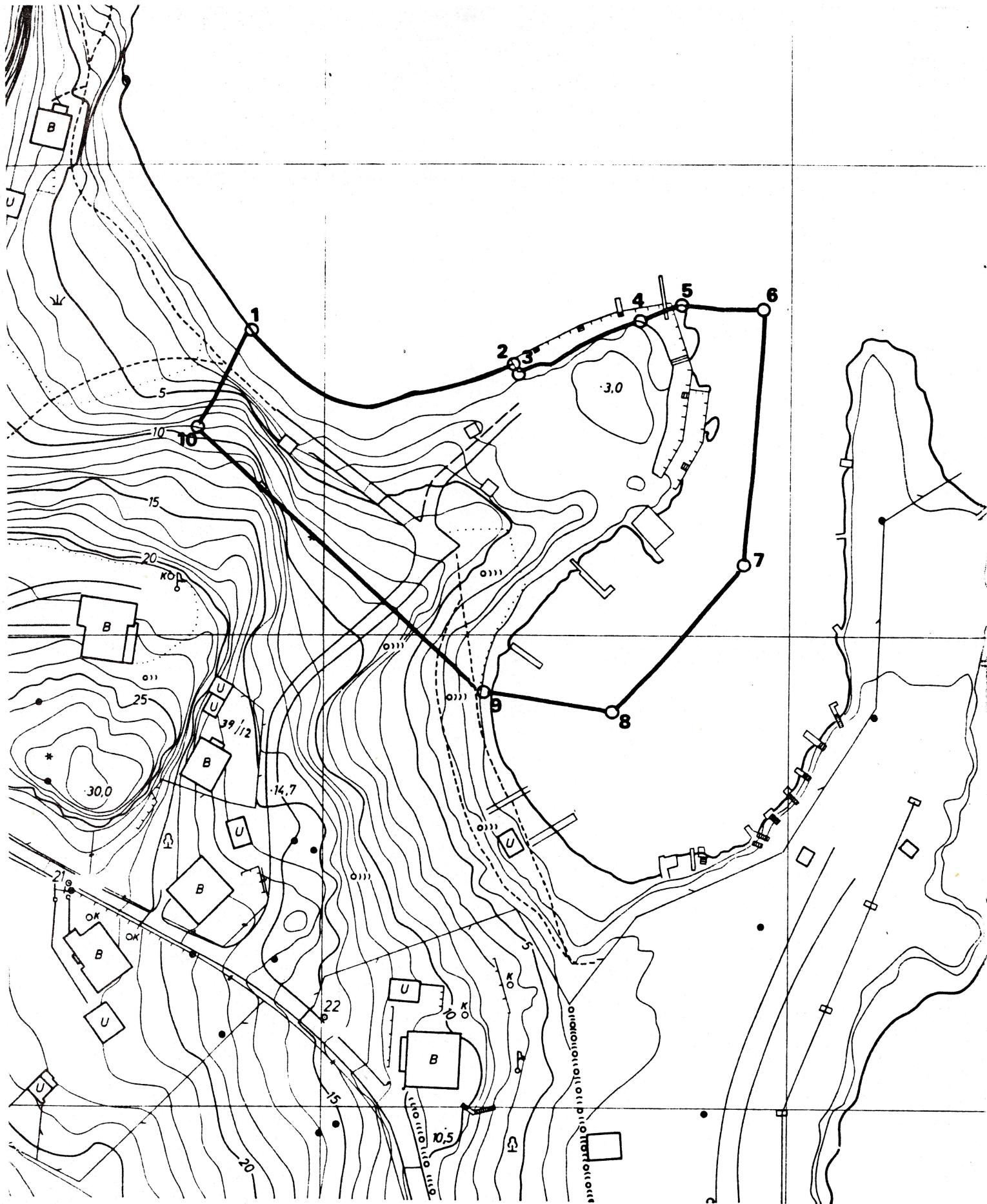
Forvaltningsmyndigheten kan gjøre unntak fra fredningsforskriftene når formålet med fredningen krever det, samt for vitenskapelige undersøkelser, arbeider av vesentlig samfunnsmessig betydning og i andre særlige tilfeller, når disse ikke strider mot formålet med fredningen.

viii

Forvaltningen av fredningsforskriftene tillegges fylkesmannen i Buskerud.

ix

Disse forskriftene trer i kraft straks.



**KUTANGEN NATURMINNE**

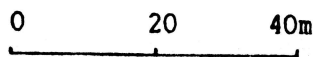
RØYKEN KOMMUNE, BUSKERUD FYLKE

—:Grense for verneområde

CM 042-5-3:Blad i økonomisk kartverk

MILJØVERNDEPARTEMENTET, NOVEMBER 1986.

N



FREDNINGSFORSKRIFTER FOR GEITUNGSHOLMEN NATURRESERVAT, RØYKEN KOMMUNE, BUSKERUD FYLKE.

i

I medhold av lov om naturvern av 19. juni 1970 nr. 63, §8, jf §10 og §§21,22 og 23, er et område i Røyken kommune, Buskerud fylke, fredet som naturreservat ved kgl res av 15.01.1988 under betegnelsen Geitungsholmen naturreservat.

ii

Det fredete området berører følgende gnr/bnr: 38/1. Naturreservatet dekker et areal på ca 7 daa. Grensene for naturreservatet framgår av vedlagte kart i målestokk 1:5000, datert Miljøverndepartementet nov. 1986. Kartet og fredningsforskriftene oppbevares i Røyken kommune, hos fylkesmannen i Buskerud, Direktoratet for Naturforvaltning og i Miljøverndepartementet. De nøyaktige grensene for naturreservatet skal avmerkes i marka der de går over land og knekkpunktene bør koordinatfestes.

iii

Formålet med fredningen er å verne en viktig lokalitet for forståelse av Oslofeltets fossilførende bergarter.

iv

For naturreservatet gjelder følgende bestemmelser (jf dog punktene v og vi):

1. Alle inngrep i grunnen er forbudt, herunder alle former for flytting eller påfylling av masse, stein og steinblokker, anlegg av veg, oppføring av bygninger eller andre faste eller midlertidige innretninger, fremføring av jordkabler og kloakkledninger o.l. Opplistingen er ikke uttømmende.
2. Hammerbruk, kiling, boring, sprenging og innsamling av prøver fra fast fjell eller løse steiner tillates ikke. Likeledes er det forbudt å risse eller male inn tegn eller figurer o.l på fjell eller steinblokker. Oppgjøring av varme og henleggelse av avfall er ikke tillatt.

v

Bestemmelsene i punkt iv er ikke til hinder for:

1. Gjennomføring av militær operativ virksomhet og tiltak i sikrings-, ambulanse-, politi-, brannvern-, oppsyns-, skjøtsels- og forvaltningsøyemed.

vi

Forvaltningsmyndigheten, eller den forvaltningsmyndigheten bestemmer, kan gjennomføre skjøtselstiltak i samsvar med fredningsformålet. Det kan utarbeides skjøtselsplan, som skal inneholde nærmere retningslinjer for gjennomføring av skjøtselstiltakene.

vii


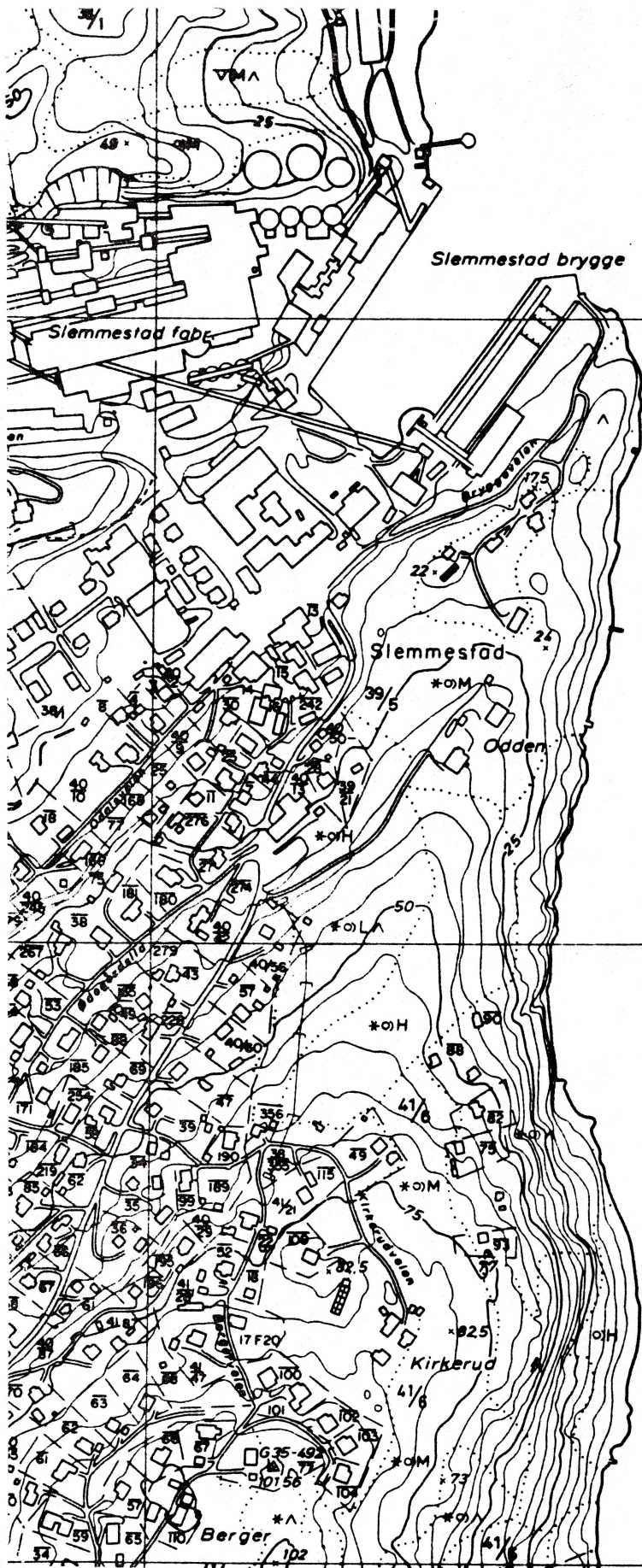
Forvaltningsmyndigheten kan gjøre unntak fra fredningsforskriftene når formålet med fredningen krever det, samt for vitenskapelige undersøkelser, arbeider av vesentlig samfunnsmessig betydning og i andre særlige tilfeller, når disse ikke strider mot formålet med fredningen.

viii

Forvaltningen av fredningsforskriftene tillegges fylkesmannen i Buskerud.

ix

Disse forskriftene trer i kraft straks.



Naturreservat



**GEITUNGSHOLMEN NATURRESERVAT**


RØYKEN KOMMUNE, BUSKERUD FYLKE

—:Grense for verneområde

CM 042-5-3:Blad i økonomisk kartverk

MILJØVERNDEPARTEMENTET, NOVEMBER 1986.

N



FREDNINGSFORSKRIFTER FOR KREKLING NATURMINNE I ØVRE EIKER KOMMUNE,  
BUSKERUD FYLKE.

i

I medhold av lov om naturvern av 19. juni 1970 nr. 63, §11, jf §12 og §§21,22 og 23, er et område i Øvre Eiker kommune, Buskerud fylke, fredet som naturminne ved kgl res av 15.01.1988 under betegnelsen krekling naturminne.

ii

Det fredete området berører følgende gnr/bnr: 129/1,2,4. Naturminnet dekker et areal på ca 4 daa. Grensene for naturminnet framgår av vedlagte kart i målestokk 1:5000, datert Miljøverndepartementet nov. 1986. Kartet og fredningsforskriftene oppbevares i Øvre Eiker kommune, hos fylkesmannen i Buskerud, Direktoratet for Naturforvaltning og i Miljøverndepartementet. De nøyaktige grensene for naturminnet skal avmerkes i marka der de går over land og knekkpunktene bør koordinatfestes.

iii

Formålet med fredningen er å verne en viktig lokalitet for forståelse av Oslofeltets fossilførende bergarter.

iv

For naturminnet gjelder følgende bestemmelser (jf dog punktene v og vi):

1. Alle inngrep i grunnen er forbudt, herunder uttak, eller påfylling av masse, anlegg av veg, oppføring av bygninger eller andre faste eller midlertidige innretninger samt fremføring av jordkabler og kloakkledninger o.l. Opplistingen er ikke uttømmende. Det er også forbudt å risse eller male inn tegn, figurer o.l. i fjell eller på steinblokker. Oppgjøring av varme og henleggelse av avfall er ikke tillatt.

2. Hammerbruk, kiling, boring og sprenging er ikke tillatt. Videre er innsamling av prøver fra fast fjell forbudt. Om grunneier eller bruker gir tillatelse til det, skal ikke verneforskriftene være til hinder for å ta med løse steiner til personlig samlingsformål. Dersom hensynet til verneverdiene gjør det nødvendig, kan departementet innføre forbud mot all innsamling av prøver i området.

v

Bestemmelsene i punkt iv er ikke til hinder for:

1. Gjennomføring av militær operativ virksomhet og tiltak i sikrings-, ambulanse-, politi-, brannvern-, oppsyns-, skjøtsels- og forvaltningsøyemed.

2. Skånsom bruk av hammer i undervisningssammenheng.

3. Nødvendig vedlikehold av eksisterende veger, bygninger og anlegg.

vi

Forvaltningsmyndigheten, eller den forvaltningsmyndigheten bestemmer, kan gjennomføre skjøtselstiltak i samsvar med fredningsformålet. Det kan utarbeides skjøtelsplan, som skal inneholde nærmere retningslinjer for gjennomføring av skjøtselstiltakene.

vii

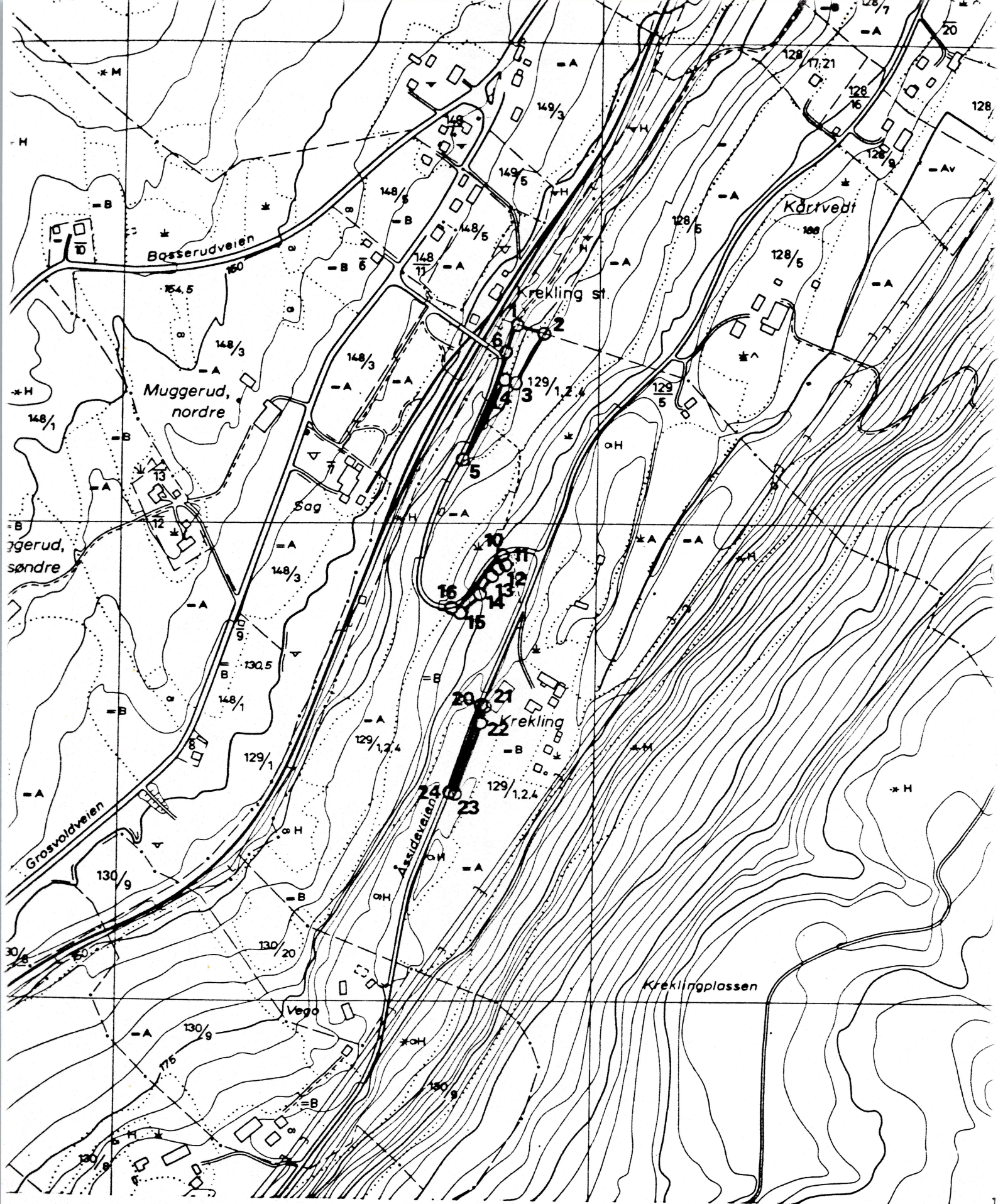
Forvaltningsmyndigheten kan gjøre unntak fra fredningsforskriftene når formålet med fredningen krever det, samt for vitenskapelige undersøkelser, arbeider av vesentlig samfunnsmessig betydning og i andre særlige tilfeller, når disse ikke strider mot formålet med fredningen.

viii

Forvaltningen av fredningsforskriftene tillegges fylkesmannen i Buskerud.

ix

Disse forskriftene trer i kraft straks.



**KREKLING NATURMINNE**

ØVRE EIKER KOMMUNE, BUSKERUD FYLKE  
 —:Grense for verneområde  
 CE 039-5-2:Blad i økonomisk kartverk

MILJØVERNDEPARTEMENTET, NOVEMBER 1986.

N



0 100 200m



FREDNINGSFORSKRIFTER FOR MUGGERUDKLEIVA NATURMINNE I KONGSBERG KOMMUNE, BUSKERUM FYLKE.

i

I medhold av lov om naturvern av 19. juni 1970 nr. 63, §11, jf §12 og §§21,22 og 23, er et område i Kongsberg kommune, Buskerud fylke, fredet som naturminne ved kgl res av 15.01.1988 under betegnelsen Muggerudkleiva naturminne.

ii

Det fredete området berører følgende gnr/bnr: 98/6,8,9,10,13,14. Naturminnet dekker et areal på ca 8 daa. Grensene for naturminnet framgår av vedlagte kart i målestokk 1:5000, datert Miljøverndepartementet nov. 1986. Kartet og fredningsforskriftene oppbevares i Kongsberg kommune, hos fylkesmannen i Buskerud, Direktoratet for Naturforvaltning og i Miljøverndepartementet. De nøyaktige grensene for naturminnet skal avmerkes i marka der de går over land og knekkpunktene bør koordinatfestes.

iii

Formålet med fredningen er å verne en viktig lokalitet for forståelse av Oslofeltets fossilførende bergarter.

iv

For naturminnet gjelder følgende bestemmelser (jf dog punktene v og vi):

1. Alle inngrep i grunnen er forbudt, herunder uttak, eller påfylling av masse, anlegg av veg, oppføring av bygninger eller andre faste eller midlertidige innretninger samt fremføring av jordkabler og kloakkledninger o.l. Opplistingen er ikke uttømmende. Det er også forbudt å risse eller male inn tegn,figurer o.l. i fjell eller på steinblokker. Oppgjøring av varme og henleggelse av avfall er ikke tillatt.

2. Hammerbruk, kiling, boring og sprenging er ikke tillatt. videre er innsamling av prøver fra fast fjell forbudt. Om grunneier eller bruker gir tillatelse til det, skal ikke verneforskriftene være til hinder for å ta med løse steiner til personlig samlerformål. Dersom hensynet til verneverdiene gjør det nødvendig, kan departementet innføre forbud mot all innsamling av prøver i området.

v

Bestemmelsene i punkt iv er ikke til hinder for:

1. Gjennomføring av militær operativ virksomhet og tiltak i sikrings-, ambulanse-, politi-, brannvern-, oppsyns-, skjøtsels- og forvaltningsøyemed.

2. Skånsom bruk av hammer i undervisningssammenheng.

3. Nødvendig vedlikehold av eksisterende veger, bygninger og anlegg.

4. Tømmertransport i godkjent trase. Forvaltningsmyndigheten kan gi tillatelse til etablering av utkjøringstraseer og velteplasser for tømmer.

vi

Forvaltningsmyndigheten, eller den forvaltningsmyndigheten bestemmer, kan gjennomføre skjøtselstiltak i samsvar med fredningsformålet. Det kan utarbeides skjøtelsplan, som skal inneholde nærmere retningslinjer for gjennomføring av skjøtselstiltakene.

vii

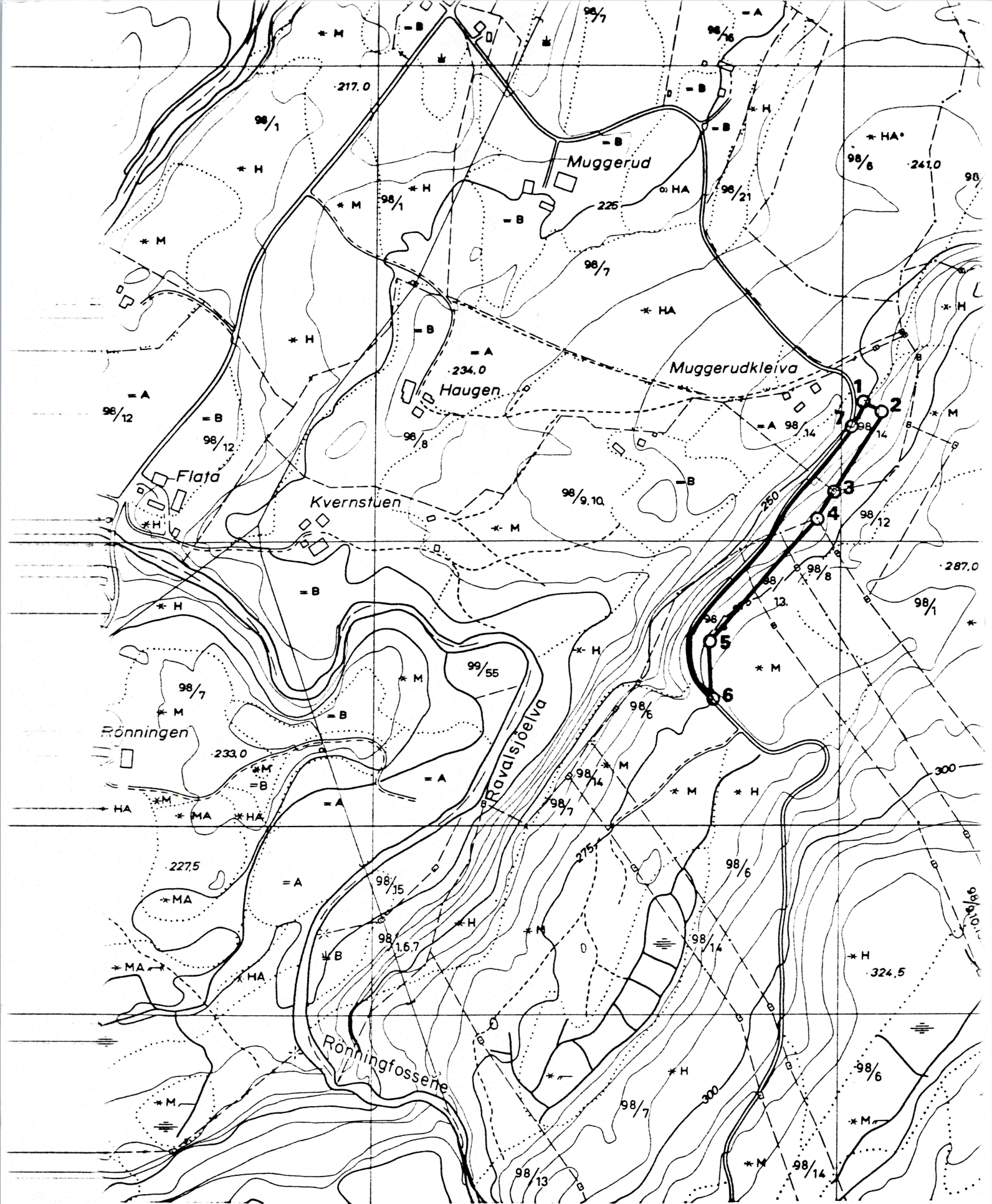
Forvaltningsmyndigheten kan gjøre unntak fra fredningsforskriftene når formålet med fredningen krever det, samt for vitenskapelige undersøkelser, arbeider av vesentlig samfunnsmessig betydning og i andre særlige tilfeller, når disse ikke strider mot formålet med fredningen.

viii

Forvaltningen av fredningsforskriftene tillegges fylkesmannen i Buskerud.

ix

Disse forskriftene trer i kraft straks.

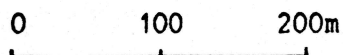


**MUGGERUDKLEIVA NATURMINNE**

KONGBERG KOMMUNE, BUSKERUD FYLKE  
 ———:Grense for verneområde  
 CD 037-5-1:Blad i økonomisk kartverk

MILJØVERNDEPARTEMENTET, NOVEMBER 1986

N



FREDNINGSFORSKRIFTER FOR BRAKSØYA NATURRESERVAT I HOLE KOMMUNE, BUSKERUD FYLKE.

i

I medhold av lov om naturvern av 19. juni 1970 nr. 63, §8, jf §10 og §§21,22 og 23, er et område i Hole kommune, Buskerud fylke, fredet som naturreservat ved kgl res av 15.01.1988 under betegnelsen Braksøya naturreservat.

ii

Det fredete området berører følgende gnr/bnr: 235/8. Naturreservatet dekker et areal på ca 40 daa. Grensene for naturreservatet framgår av vedlagte kart i målestokk 1:5000, datert Miljøverndepartementet nov. 1986. Kartet og fredningsforskriftene oppbevares i Hole kommune, hos fylkesmannen i Buskerud, Direktoratet for Naturforvaltning og i Miljøverndepartementet. De nøyaktige grensene for naturreservatet skal avmerkes i marka der de går over land og knekkpunktene bør koordinatfestes.

iii

Formålet med fredningen er å verne en viktig lokalitet for forståelse av Oslofeltets fossilførende bergarter med verneverdig kalkfuruskog.

iv

For naturreservatet gjelder følgende bestemmelser (jf dog pkt v og vi):

1. Alle inngrep i grunnen er forbudt, herunder alle former for flytting eller påfylling av masse, stein og steinblokker, anlegg av veg, oppføring av bygninger eller andre faste eller midlertidige innretninger, fremføring av jordkabler og kloakkledninger o.l. Opplistingen er ikke uttømmende.
2. Hammerbruk, kiling, boring, sprenging og innsamling av prøver fra fast fjell eller løse steiner tillates ikke. Likeledes er det forbudt å risse eller male inn tegn eller figurer o.l på fjell eller steinblokker. Oppgjøring av varme og henleggelse av avfall er ikke tillatt.
3. Vegetasjonen, herunder døde busker og trær er fredet mot skade og ødeleggelse unntatt det som følger av tillatt ferdsel eller tiltak i medhold av punkt v-vii. Det er forbudt å fjerne planter eller plantedeler fra reservatet. Nye plantearter må ikke innføres.
4. Teltslagning er forbudt.

v

Bestemmelsene i punkt iv er ikke til hinder for:

1. Gjennomføring av militær operativ virksomhet og tiltak i sikrings-, ambulanse-, politi-, brannvern-, oppsyns-, skjøtsels- og forvaltningsøyemed.
2. Sanking av bær og matsopp.
3. Beiting.
4. Begrenset vedhogst til eget bruk.
5. Nødvendig feilretting og vedlikehold av eksisterende telekabel.

vi

Forvaltningsmyndigheten, eller den forvaltningsmyndigheten bestemmer, kan gjennomføre skjøtselstiltak i samsvar med fredningsformålet. Det kan utarbeides skjøtelsesplan, som skal inneholde nærmere retningslinjer for gjennomføring av skjøtselstiltakene.

vii

Forvaltningsmyndigheten kan gjøre unntak fra fredningsforskriftene når formålet med fredningen krever det, samt for vitenskapelige undersøkelser, arbeider av vesentlig samfunnsmessig betydning og i andre særlige tilfeller, når disse ikke strider mot formålet med fredningen.

viii

Forvaltningen av fredningsforskriftene tillegges fylkesmannen i Buskerud.

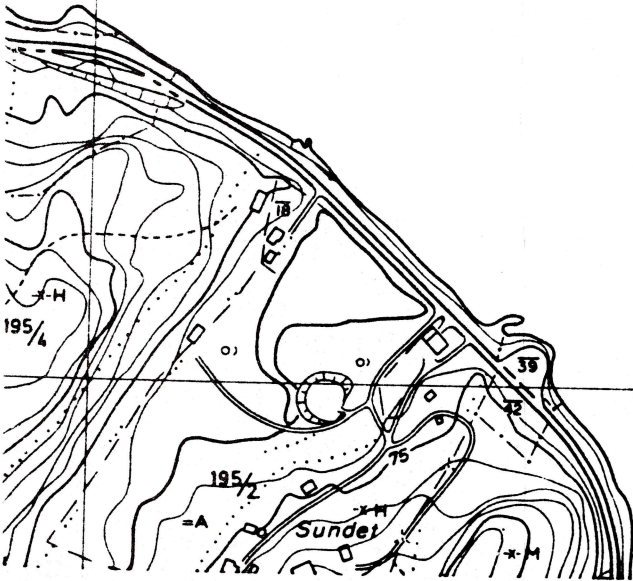
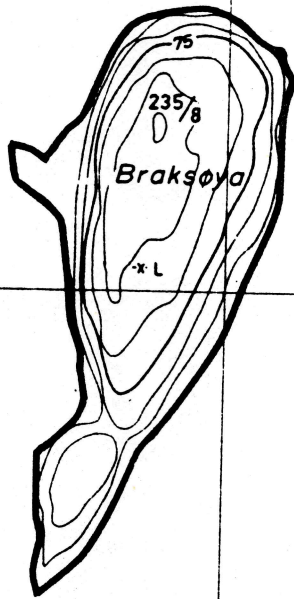
ix

Disse forskriftene trer i kraft straks.

# STEINSFJORDEN

63

G 34 A 456  
65.06  
Pippøya



## BRAKSØYA NATURRESERVAT

HOLE KOMMUNE, BUSKERUD FYLKE

—:Grense for verneområde  
CK 049-5-3:Blad i økonomisk kartverk

MILJØVERNDEPARTEMENTET, NOVEMBER 1986.

N

0 100 200m

FREDNINGSFORSKRIFTER FOR KJELLERBERGET NATURMINNE I HOLE KOMMUNE,  
BUSKERUD FYLKE.

i

I medhold av lov om naturvern av 19. juni 1970 nr. 63, §11, jf §12 og §§21,22 og 23, er et område i Hole kommune, Buskerud fylke, fredet som naturminne ved kgl res av 15.01.1988 under betegnelsen Kjellerberget naturminne.

ii

Det fredete området berører følgende gnr/bnr: 205/4. Naturminnet dekker et areal på ca 2 daa. Grensene for naturminnet framgår av vedlagte kart i målestokk 1:5000, datert Miljøverndepartementet nov. 1986. Kartet og fredningsforskriftene oppbevares i Hole kommune, hos fylkesmannen i Buskerud, Direktoratet for Naturforvaltning og i Miljøverndepartementet. De nøyaktige grensene for naturminnet skal avmerkes i marka der de går over land og knekkpunktene bør koordinatfestes.

iii

Formålet med fredningen er å verne en viktig lokalitet for forståelse av Oslofeltets fossilførende bergarter.

iv

For naturminnet gjelder følgende bestemmelser (jf dog punktene v og vi):

1. Alle inngrep i grunnen er forbudt, herunder uttak, eller påfylling av masse, anlegg av veg, oppføring av bygninger eller andre faste eller midlertidige innretninger samt fremføring av jordkabler og kloakkledninger o.l. Opplistingen er ikke uttømmende. Det er også forbudt å risse eller male inn tegn, figurer o.l. i fjell eller på steinblokker. Oppgjøring av varme og henleggelse av avfall er ikke tillatt.
2. Hammerbruk, kiling, boring og sprenging er ikke tillatt. videre er innsamling av prøver fra fast fjell forbudt. Om grunneier eller bruker gir tillatelse til det, skal ikke verneforskriftene være til hinder for å ta med løse steiner til personlig samlingsformål. Dersom hensynet til verneverdiene gjør det nødvendig, kan departementet innføre forbud mot all innsamling av prøver i området.

v

Bestemmelsene i punkt iv er ikke til hinder for:

1. Gjennomføring av militær operativ virksomhet og tiltak i sikrings-, ambulanse-, politi-, brannvern-, oppsyns-, skjøtsels- og forvaltningsøyemed.
2. Skånsom bruk av hammer i undervisningssammenheng.
3. Nødvendig vedlikehold av eksisterende veger, bygninger og anlegg.

vi

Forvaltningsmyndigheten, eller den forvaltningsmyndigheten bestemmer, kan gjennomføre skjøtselstiltak i samsvar med fredningsformålet. Det kan utarbeides skjøtselsplan, som skal inneholde nærmere retningslinjer for gjennomføring av skjøtselstiltakene.

vii

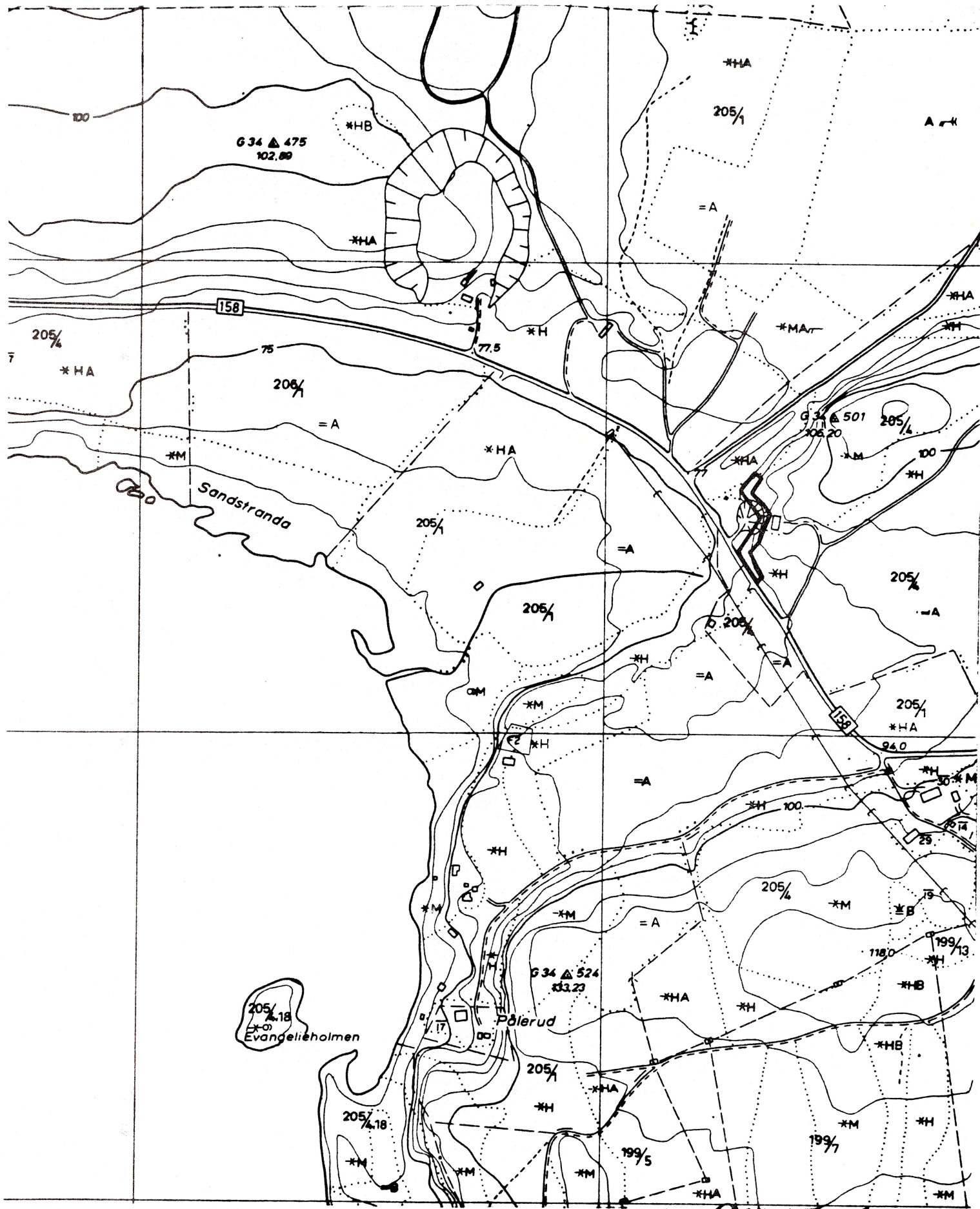
Forvaltningsmyndigheten kan gjøre unntak fra fredningsforskriftene når formålet med fredningen krever det, samt for vitenskapelige undersøkelser, arbeider av vesentlig samfunnsmessig betydning og i andre særlige tilfeller, når disse ikke strider mot formålet med fredningen.

viii

Forvaltningen av fredningsforskriftene tillegges fylkesmannen i Buskerud.

ix

Disse forskriftene trer i kraft straks.



**KJELLERBERGET NATURMINNE**


HOLE KOMMUNE, BUSKERUD FYLKE

—:Grense for verneområde

CJ 049-5-4:Blad i økonomisk kartverk

MILJØVERNDEPARTEMENTET, NOVEMBER 1986.

N



FREDNINGSFORSKRIFTER FOR STORØYA NATURRESERVAT I HOLE KOMMUNE, BUSKERUD FYLKE.

i

I medhold av lov om naturvern av 19. juni 1970 nr. 63, §8, jf §10 og §§21, 22 og 23, er et område i Hole kommune, Buskerud fylke, fredet som naturreservat ved kgl res av 15.01.1988 under betegnelsen Storøya naturreservat.

ii

Det fredete området berører følgende gnr/bnr: 198/1. Naturreservatet dekker et areal på ca 35 daa. Grensene for naturreservatet framgår av vedlagte kart i målestokk 1:5000, datert Miljøverndepartementet nov. 1986. Kartet og fredningsforskriftene oppbevares i Hole kommune, hos fylkesmannen i Buskerud, Direktoratet for Naturforvaltning og i Miljøverndepartementet. De nøyaktige grensene for naturreservatet skal avmerkes i marka der de går over land og knekkpunktene bør koordinatfestes.

iii

Formålet med fredningen er å verne en viktig lokalitet for forståelse av Oslofeltets fossilførende bergarter.

iv

For naturreservatet gjelder følgende bestemmelser (jf dog punktene v og vi):

1. Alle inngrep i grunnen er forbudt, herunder alle former for flytting eller påfylling av masse, stein og steinblokker, anlegg av veg, oppføring av bygninger eller andre faste eller midlertidige innretninger, fremføring av jordkabler og kloakkledninger o.l. Opplistingen er ikke uttømmende.

2. Hammerbruk, kiling, boring, sprenging og innsamling av prøver fra fast fjell eller løse steiner tillates ikke. Likeledes er det forbudt å risse eller male inn tegn eller figurer o.l på fjell eller steinblokker. Oppgjøring av varme og henleggelse av avfall er ikke tillatt.

3. Teltslagning er forbudt.

v

Bestemmelsene i punkt iv er ikke til hinder for:

1. Gjennomføring av militær operativ virksomhet og tiltak i sikrings-, ambulanse-, politi-, brannvern-, oppsyns-, skjøtsels- og forvaltningsøyemed.

vi

Forvaltningsmyndigheten, eller den forvaltningsmyndigheten bestemmer, kan gjennomføre skjøtselstiltak i samsvar med fredningsformålet. Det kan utarbeides skjøtselsplan, som skal inneholde nærmere retningslinjer for gjennomføring av skjøtselstiltakene.

vii

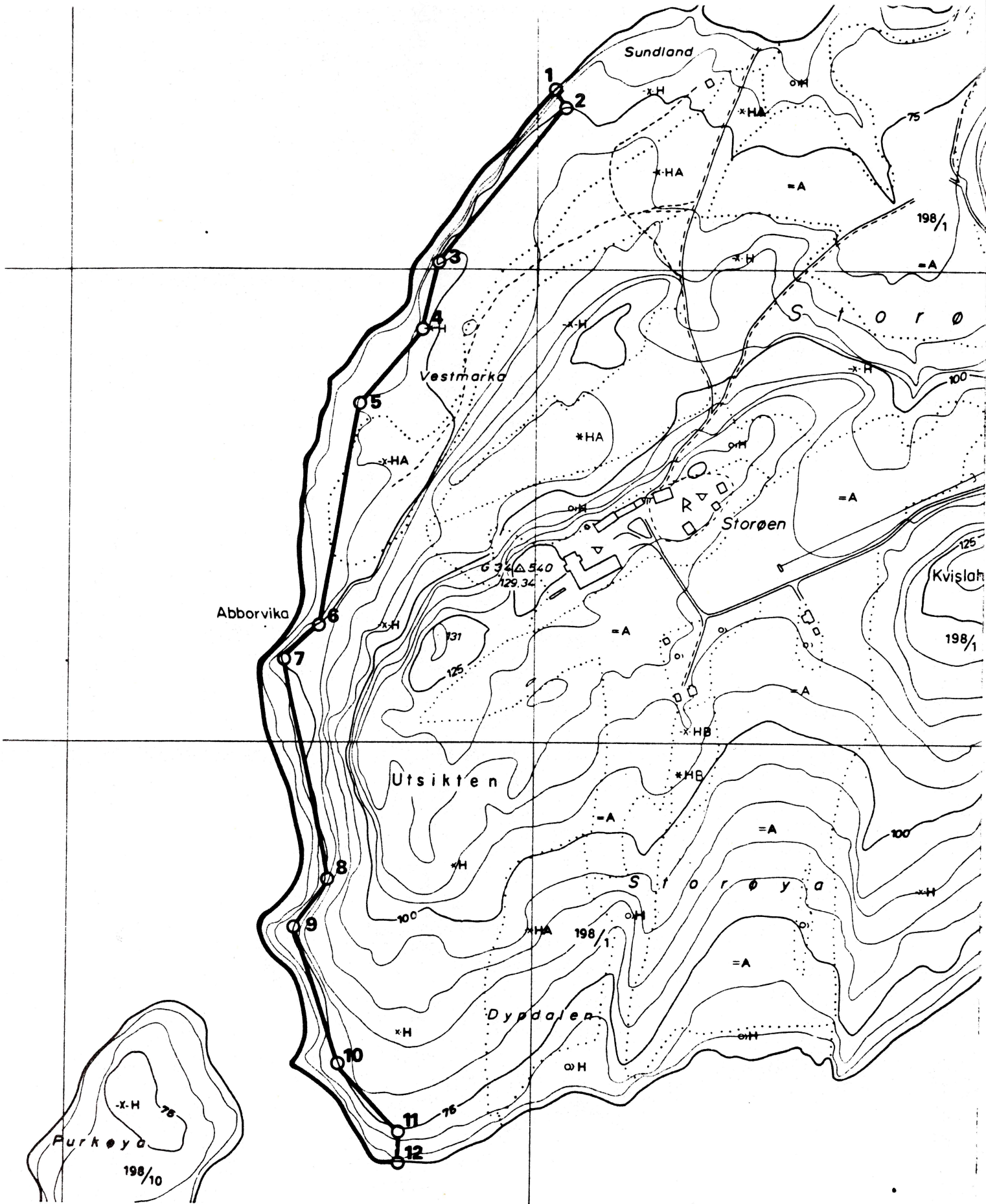
Forvaltningsmyndigheten kan gjøre unntak fra fredningsforskriftene når formålet med fredningen krever det, samt for vitenskapelige undersøkelser, arbeider av vesentlig samfunnsmessig betydning og i andre særlige tilfeller, når disse ikke strider mot formålet med fredningen.

viii

Forvaltningen av fredningsforskriftene tillegges fylkesmannen i Buskerud.

ix

Disse forskriftene trer i kraft straks.

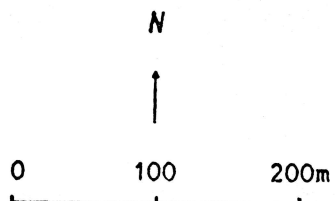


**STORØYA NATURRESERVAT**

HOLE KOMMUNE, BUSKERUD FYLKE

—:Grense for verneområde  
 CJ 048-5-2,4:Blad i økonomisk kartverk

MILJØVERNDEPARTEMENTET, NOVEMBER 1986.





FREDNINGSFORSKRIFTER FOR STORE SVARTØYA NATURRESERVAT I HOLE KOMMUNE,  
BUSKERUD FYLKE.

i

I medhold av lov om naturvern av 19. juni 1970 nr. 63, §8, jf §10 og §§21,22 og 23, er et område i Hole kommune, Buskerud fylke, fredet som naturreservat ved kgl res av 15.01.1988 under betegnelsen Store Svartøya naturreservat.

ii

Det fredete området berører følgende gnr/bnr: 211/1,3,29. Naturreservatet dekker et areal på ca 35 daa. Grensene for naturreservatet framgår av vedlagte kart i målestokk 1:5000, datert Miljøverndepartementet nov. 1986. Kartet og fredningsforskriftene oppbevares i Hole kommune, hos fylkesmannen i Buskerud, Direktoratet for Naturforvaltning og i Miljøverndepartementet. De nøyaktige grensene for naturreservatet skal avmerkes i marka der de går over land og knekkpunktene bør koordinatfestes.

iii

Formålet med fredningen er å verne en viktig lokalitet for forståelse av Oslofeltets fossilførende bergarter.

iv

For naturreservatet gjelder følgende bestemmelser (jf dog pkt v og vi):

1. Alle inngrep i grunnen er forbudt, herunder alle former for flytting eller påfylling av masse, stein og steinblokker, anlegg av veg, oppføring av bygninger eller andre faste eller midlertidige innretninger, fremføring av jordkabler og kloakkledninger o.l. Opplistingen er ikke uttømmende.
2. Hammerbruk, kiling, boring, sprenging og innsamling av prøver fra fast fjell eller løse steiner tillates ikke. Likeledes er det forbudt å risse eller male inn tegn eller figurer o.l på fjell eller steinblokker. Oppgjøring av varme og henleggelse av avfall er ikke tillatt.
3. Teltslagning er forbudt.

v

Bestemmelsene i punkt iv er ikke til hinder for:

1. Gjennomføring av militær operativ virksomhet og tiltak i sikrings-, ambulanse-, politi-, brannvern-, oppsyns-, skjøtsels- og forvaltningsøyemed.
2. Tømmertransport over jorddekket fastmark og i godkjent trase. Forvaltningsmyndigheten kan gi tillatelse til mindre inngrep i grunnen i trase for tømmertransport.

vi

Forvaltningsmyndigheten, eller den forvaltningsmyndigheten bestemmer, kan gjennomføre skjøtselstiltak i samsvar med fredningsformålet. Det kan utarbeides skjøtelsplan, som skal inneholde nærmere retningslinjer for gjennomføring av skjøtselstiltakene.

vii

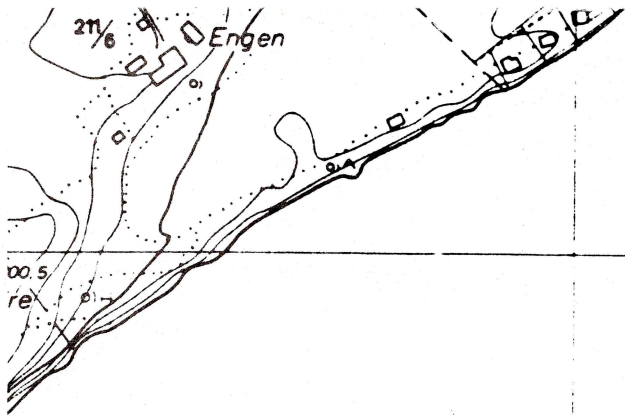
Forvaltningsmyndigheten kan gjøre unntak fra fredningsforskriftene når formålet med fredningen krever det, samt for vitenskapelige undersøkelser, arbeider av vesentlig samfunnsmessig betydning og i andre særlige tilfeller, når disse ikke strider mot formålet med fredningen.

viii

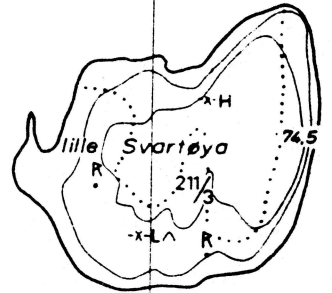
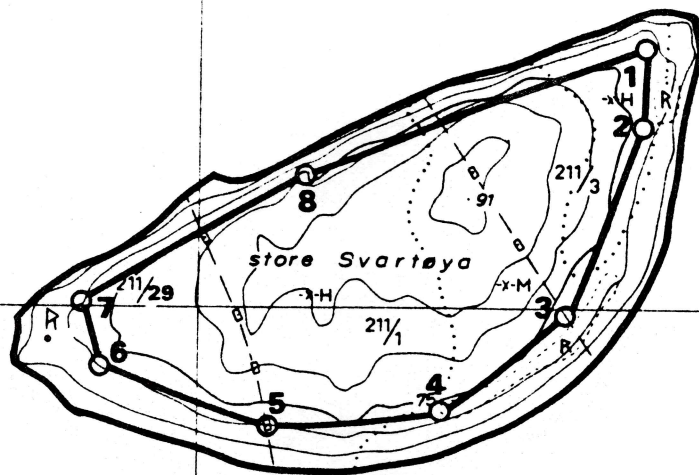
Forvaltningen av fredningsforskriftene tillegges fylkesmannen i Buskerud.

ix

Disse forskriftene trer i kraft straks.



Svartøysundet



TYRIFJORDEN

63

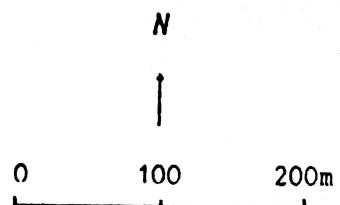
**STORE SVARTØYA NATURRESERVAT**

HOLE KOMMUNE, BUSKERUD FYLKE

—:Grense for verneområde

CJ 048-5-2:Blad i økonomisk kartverk

MILJØVERNDEPARTEMENTET, NOVEMBER 1986.



FREDNINGSFORSKRIFTER FOR LEMOSTANGEN NATURRESERVAT I HOLE KOMMUNE,  
BUSKERUD FYLKE.

i

I medhold av lov om naturvern av 19. juni 1970 nr. 63, §8, jf §10 og §§21,22 og 23, er et område i Hole kommune, Buskerud fylke, fredet som naturreservat ved kgl res av 15.01.1988 under betegnelsen Lemostangen naturreservat.

ii

Det fredete området berører følgende gnr/bnr: 198/2. Naturreservatet dekker et areal på ca 85 daa. Grensene for naturreservatet framgår av vedlagte kart i målestokk 1:5000, datert Miljøverndepartementet nov. 1986. Kartet og fredningsforskriftene oppbevares i Hole kommune, hos fylkesmannen i Buskerud, Direktoratet for Naturforvaltning og i Miljøverndepartementet. De nøyaktige grensene for naturreservatet skal avmerkes i marka der de går over land og knekkpunktene bør koordinatfestes.

iii

Formålet med fredningen er å verne en viktig lokalitet for forståelse av Oslofeltets fossilførende bergarter.

iv

For naturreservatet gjelder følgende bestemmelser (jf dog pkt v og vi):

1. Alle inngrep i grunnen er forbudt, herunder alle former for flytting eller påfylling av masse, stein og steinblokker, anlegg av veg, oppføring av bygninger eller andre faste eller midlertidige innretninger, fremføring av jordkabler og kloakkledninger o.l. Opplistingen er ikke uttømmende.
2. Hammerbruk, kiling, boring, sprenging og innsamling av prøver fra fast fjell eller løse steiner tillates ikke. Likeledes er det forbudt å risse eller male inn tegn eller figurer o.l på fjell eller steinblokker. Oppgjøring av varme og henleggelse av avfall er ikke tillatt.
3. Teltslagning er forbudt.

v

Bestemmelsene i punkt iv er ikke til hinder for:

1. Gjennomføring av militær operativ virksomhet og tiltak i sikrings-, ambulanse-, politi-, brannvern-, oppsyns-, skjøtsels- og forvaltningsøyemed.
2. Bruk og vedlikehold av eksisterende brygge og båtfeste.
3. Tømmertransport på jordeckket fastmark.

vi

Forvaltningsmyndigheten, eller den forvaltningsmyndigheten bestemmer, kan gjennomføre skjøtselstiltak i samsvar med fredningsformålet. Det kan utarbeides skjøtelsplan, som skal inneholde nærmere retningslinjer for gjennomføring av skjøtselstiltakene.

vii

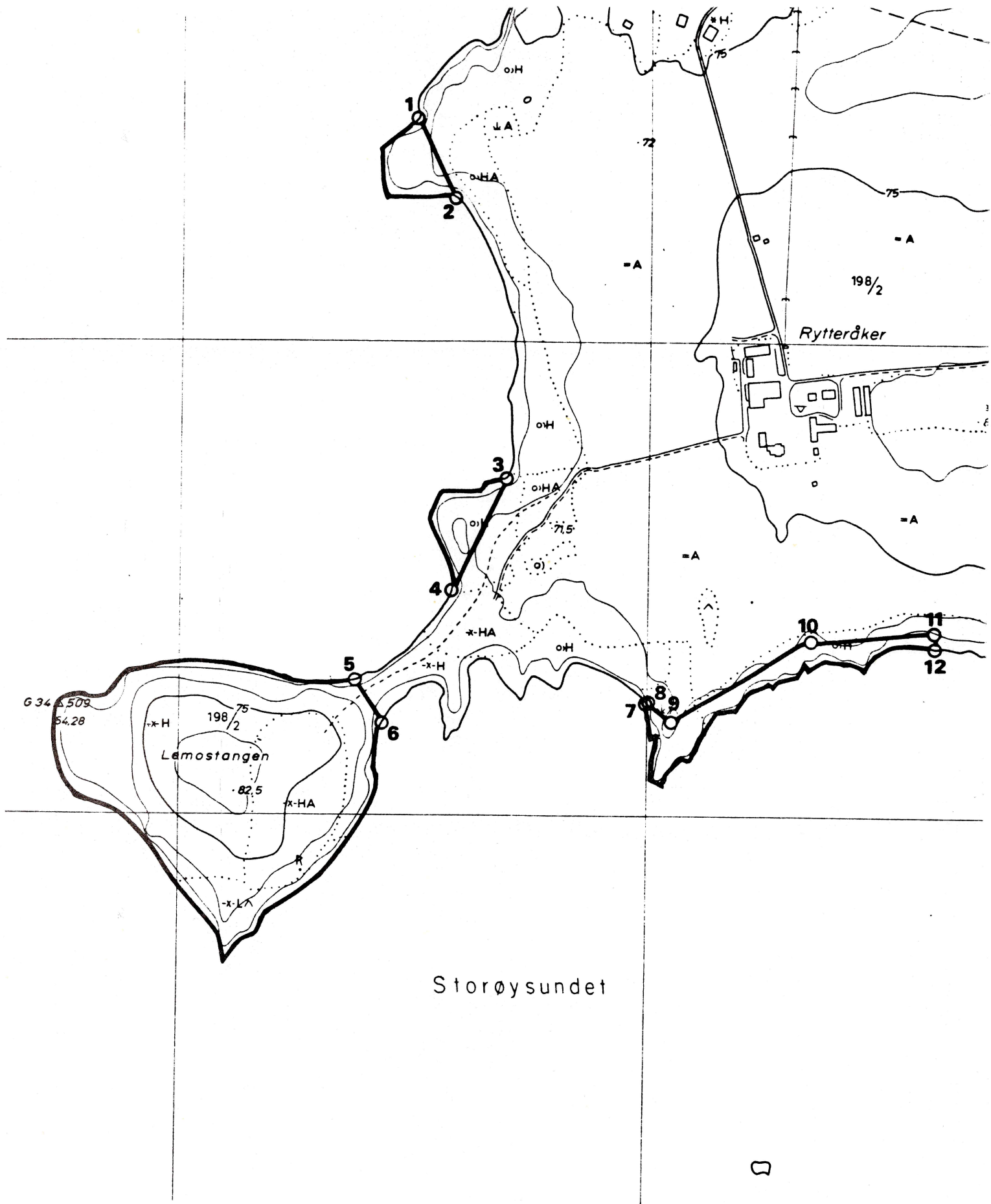
Forvaltningsmyndigheten kan gjøre unntak fra fredningsforskriftene når formålet med fredningen krever det, samt for vitenskapelige undersøkelser, arbeider av vesentlig samfunnsmessig betydning og i andre særlige tilfeller, når disse ikke strider mot formålet med fredningen.

viii

Forvaltningen av fredningsforskriftene tillegges fylkesmannen i Buskerud.

ix

Disse forskriftene trer i kraft straks.



**LEMOSTANGEN NATURRESERVAT**


HOLE KOMMUNE, BUSKERUD FYLKE  
 —:Grense for vernoområde  
 CJ 048-5-2:Blad i økonomisk kartverk

MILJØVERNDEPARTEMENTET, NOVEMBER 1986.

N



0 100 200m



VERNEFORSKRIFTER FOR SLEMMESTAD NATURMINNE I RØYKEN KOMMUNE, BUSKERUD FYLKE.

i

I medhold av lov om naturvern av 19. juni 1970 nr. 63, §11, jf §12 og §§21,22 og 23, er et område i Røyken kommune, Buskerud fylke, fredet som naturminne ved kgl res av 15.01.1988 under betegnelsen Slemmestad naturminne.

ii

Det fredete området berører følgende gnr/bnr: 38/162. Naturminnet dekker et areal på mindre enn 1 daa. Grensene for naturminnet framgår av vedlagte kart i målestokk 1:1000, datert Miljøverndepartementet nov. 1986. Kartet og fredningsforskriftene oppbevares i Røyken kommune, hos fylkesmannen i Buskerud, Direktoratet for Naturforvaltning og i Miljøverndepartementet. De nøyaktige grensene for naturminnet skal avmerkes i marka der de går over land og knekkpunktene bør koordinatfestes.

iii

Formålet med fredningen er å verne en viktig lokalitet for forståelse av Oslofeltets fossilførende bergarter.

iv

For naturminnet gjelder følgende bestemmelser (jf dog punktene v og vi):

1. Alle inngrep i grunnen er forbudt, herunder alle former for flytting eller påfylling av masse, stein og steinblokker, anlegg av veg, oppføring av bygninger eller andre faste eller midlertidige innretninger, fremføring av jordkabler og kloakkledninger o.l. Opplistingen er ikke uttømmende.

2. Hammerbruk, kiling, boring, sprenging og innsamling av prøver fra fast fjell eller løse steiner tillates ikke. Likeledes er det forbudt å risse eller male inn tegn eller figurer o.l på fjell eller steinblokker. Oppgjøring av varme og henleggelse av avfall er ikke tillatt.

v

Bestemmelsene i punkt iv er ikke til hinder for:

1. Gjennomføring av militær operativ virksomhet og tiltak i sikrings-, ambulanse-, politi-, brannvern-, oppsyns-, skjøtsels- og forvaltningsøyemed.

2. Nødvendig vedlikehold er eksisterende veger, bygninger og anlegg.

vi

Forvaltningsmyndigheten, eller den forvaltningsmyndigheten bestemmer, kan gjennomføre skjøtselstiltak i samsvar med fredningsformålet. Det kan utarbeides skjøtelsplan, som skal inneholde nærmere retningslinjer for gjennomføring av skjøtselstiltakene.

vii

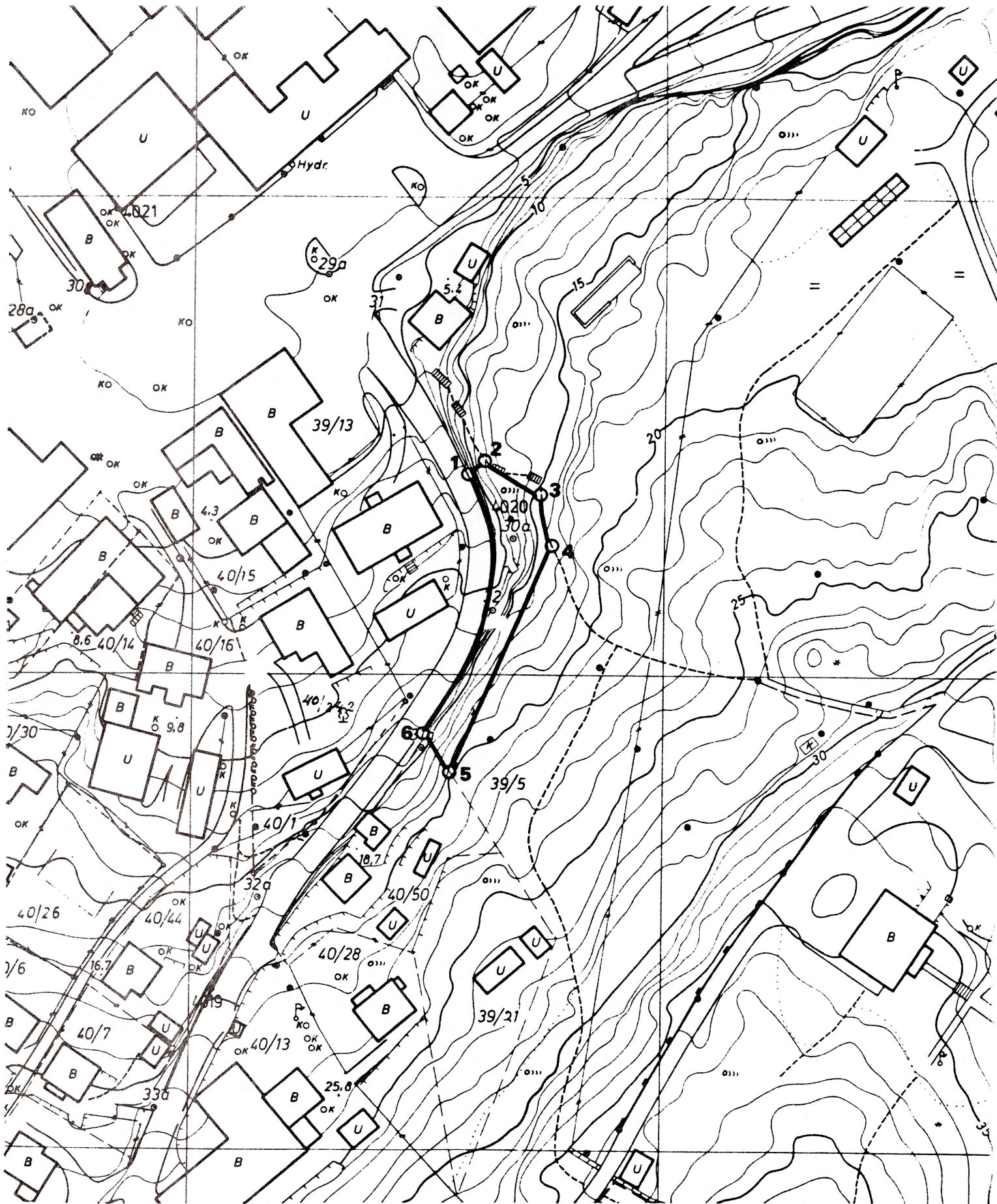
Forvaltningsmyndigheten kan gjøre unntak fra fredningsforskriftene når formålet med fredningen krever det, samt for vitenskapelige undersøkelser, arbeider av vesentlig samfunnsmessig betydning og i andre særlige tilfeller, når disse ikke strider mot formålet med fredningen.

viii

Forvaltningen av fredningsforskriftene tillegges fylkesmannen i Buskerud.

ix

Disse forskriftene trer i kraft straks.

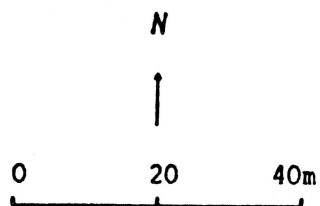


**SLEMMESTAD NATURMINNE**

RØYKEN KOMMUNE, BUSKERUD FYLKE

—:Grense for verneområde  
 CM 042-5-3:Blad i økonomisk kartverk

MILJØVERNDEPARTEMENTET, NOVEMBER 1986.



FREDNINGSFORSKRIFTER FOR NORDRE NÆRSNES NATURMINNE I RØYKEN KOMMUNE,  
BUSKERUD FYLKE.

i

I medhold av lov om naturvern av 19. juni 1970 nr. 63, §11, jf §12 og §§21,22 og 23, er et område i Røyken kommune, Buskerud fylke, fredet som naturminne ved kgl res av 15.01.1988 under betegnelsen Nordre Nærnes naturminne.

ii

Det fredete området berører følgende gnr/bnr: 42/1. Naturminnet dekker et areal på ca 8 daa. Grensene for naturminnet framgår av vedlagte kart i målestokk 1:1000, datert Miljøverndepartementet nov. 1986. Kartet og fredningsforskriftene oppbevares i Røyken kommune, hos fylkesmannen i Buskerud, Direktoratet for Naturforvaltning og i Miljøverndepartementet. De nøyaktige grensene for naturminnet skal avmerkes i marka der de går over land og knekkpunktene bør koordinatfestes.

iii

Formålet med fredningen er å verne en viktig lokalitet for forståelse av Oslofeltets fossilførende bergarter.

iv

For naturminnet gjelder følgende bestemmelser (jf dog punktene v og vi):

1. Alle inngrep i grunnen er forbudt, herunder uttak, eller påfylling av masse, anlegg av veg, oppføring av bygninger eller andre faste eller midlertidige innretninger samt fremføring av jordkabler og kloakkledninger o.l. Oppstillingen er ikke uttømmende.

2. Hammerbruk, kiling, boring og sprenging er ikke tillatt. videre er innsamling av prøver fra fast fjell forbudt. Det er også forbudt å risse eller male inn tegn,figurer o.l. i fjell eller på steinblokker. Oppgjøring av varme og henleggelse av avfall er ikke tillatt. Om grunneier eller bruker gir tillatelse til det, skal ikke verneforskriftene være til hinder for å ta med løse steiner til personlig samlerformål. Dersom hensynet til verneverdiene gjør det nødvendig, kan departementet innføre forbud mot all innsamling av prøver i området.

v

Bestemmelsene i punkt iv er ikke til hinder for:

1. Gjennomføring av militær operativ virksomhet og tiltak i sikrings-, ambulanse-, politi-, brannvern-, oppsyns-, skjøtsels- og forvaltningsøyemed.

2. Skånsom bruk av hammer i undervisningssammenheng.

3. Nødvendig vedlikehold av eksisterende veger, bygninger og anlegg.

vi

Forvaltningsmyndigheten, eller den forvaltningsmyndigheten bestemmer, kan gjennomføre skjøtselstiltak i samsvar med fredningsformålet. Det kan utarbeides skjøtelsplan, som skal inneholde nærmere retningslinjer for gjennomføring av skjøtselstiltakene.

vii

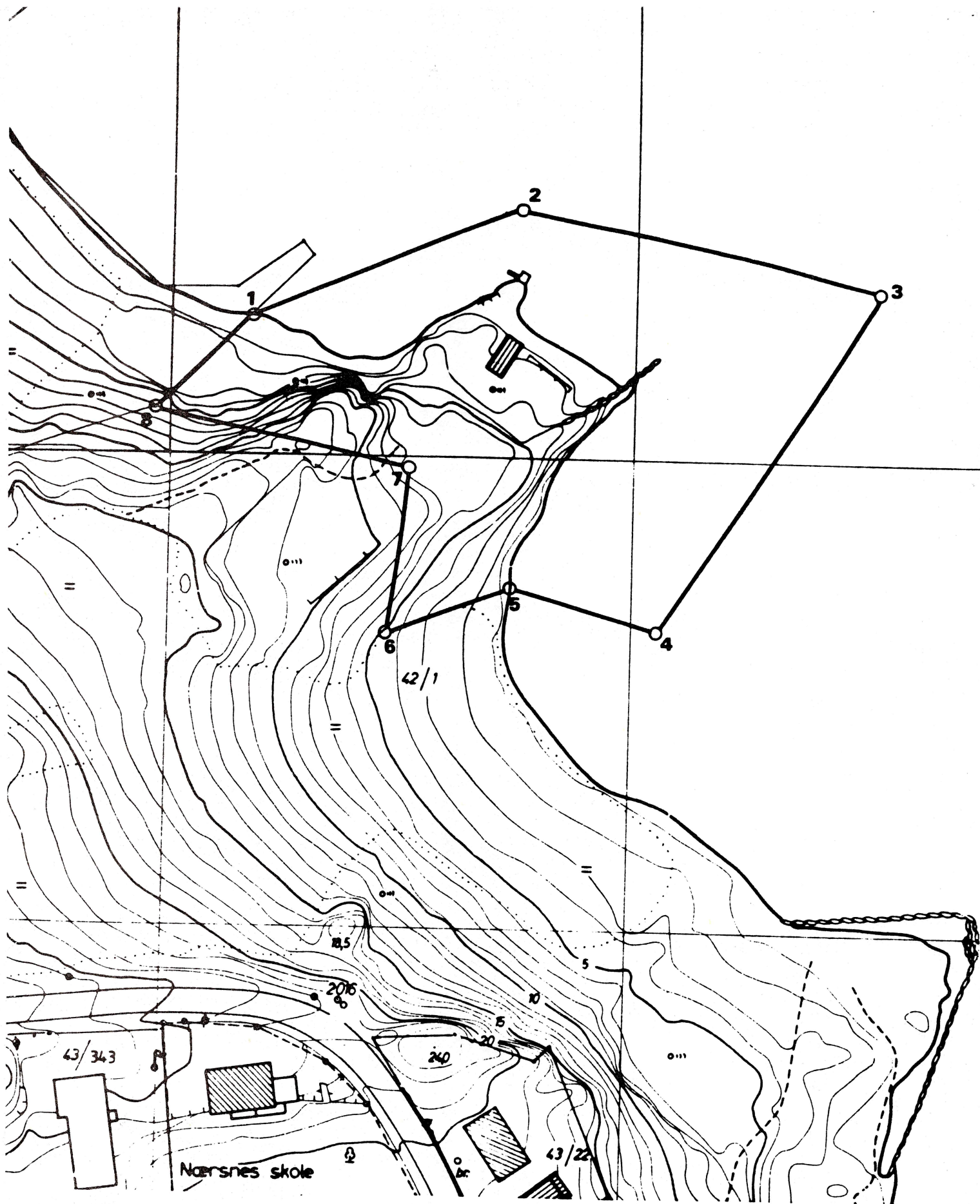
Forvaltningsmyndigheten kan gjøre unntak fra fredningsforskriftene når formålet med fredningen krever det, samt for vitenskapelige undersøkelser, arbeider av vesentlig samfunnsmessig betydning og i andre særlige tilfeller, når disse ikke strider mot formålet med fredningen.

viii

Forvaltningen av fredningsforskriftene tillegges fylkesmannen i Buskerud.

ix

Disse forskriftene trer i kraft straks.



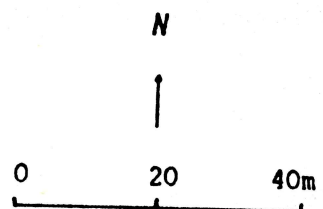
**NORDRE NARSNES NATURMINNE**

RØYKEN KOMMUNE, BUSKERUD FYLKE

—:Grense for verneområde

CM 041-5-1:Blad i økonomisk kartverk

MILJØVERNDEPARTEMENTET, NOVEMBER 1986.





FREDNINGSFORSKRIFTER FOR ULLHAUGTOPPEN NATURMINNE I MODUM KOMMUNE,  
BUSKERUD FYLKE.

i

I medhold av lov om naturvern av 19. juni 1970 nr. 63, §11, jf §12 og §§21,22 og 23, er et område i Modum kommune, Buskerud fylke, fredet som naturminne ved kgl res av 15.01.1988 under betegnelsen Ullhaugtoppen naturminne.

ii

Det fredete området berører følgende gnr/bnr: 13/10 og 14/3. Naturminnet dekker et areal på ca 10 daa. Grensene for naturminnet framgår av vedlagte kart i målestokk 1:5000, datert Miljøverndepartementet nov. 1986. Kartet og fredningsforskriftene oppbevares i Modum kommune, hos fylkesmannen i Buskerud, Direktoratet for Naturforvaltning og i Miljøverndepartementet. De nøyaktige grensene for naturminnet skal avmerkes i marka der de går over land og knekkpunktene bør koordinatfestes.

iii

Formålet med fredningen er å verne en viktig lokalitet for forståelse av Oslofeltets fossilførende bergarter.

iv

For naturminnet gjelder følgende bestemmelser (jf dog punktene v og vi):

1. Alle inngrep i grunnen er forbudt, herunder uttak, eller påfylling av masse, anlegg av veg, oppføring av bygninger eller andre faste eller midlertidige innretninger samt fremføring av jordkabler og kloakkledninger o.l. Opplistingen er ikke uttømmende. Det er også forbudt å risse eller male inn tegn,figurer o.l. i fjell eller på steinblokker. Oppgjøring av varme og henleggelse av avfall er ikke tillatt.

2. Hammerbruk, kiling, boring og sprenging er ikke tillatt. videre er innsamling av prøver fra fast fjell forbudt. Om grunneier eller bruker gir tillatelse til det, skal ikke verneforskriftene være til hinder for å ta med løse steiner til personlig samlerformål. Dersom hensynet til verneverdiene gjør det nødvendig, kan departementet innføre forbud mot all innsamling av prøver i området.

v

Bestemmelsene i punkt iv er ikke til hinder for:

1. Gjennomføring av militær operativ virksomhet og tiltak i sikrings-, ambulanse-, politi-, brannvern-, oppsyns-, skjøtsels- og forvaltningsøyemed.

2. Skånsom bruk av hammer i undervisningssammenheng.

3. Nødvendig vedlikehold av eksisterende veger, bygninger og anlegg.

vi

Forvaltningsmyndigheten, eller den forvaltningsmyndigheten bestemmer, kan gjennomføre skjøtselstiltak i samsvar med fredningsformålet. Det kan utarbeides skjøtelsesplan, som skal inneholde nærmere retningslinjer for gjennomføring av skjøtselstiltakene.

vii

Forvaltningsmyndigheten kan gjøre unntak fra fredningsforskriftene når formålet med fredningen krever det, samt for vitenskapelige undersøkelser, arbeider av vesentlig samfunnsmessig betydning og i andre særlige tilfeller, når disse ikke strider mot formålet med fredningen.

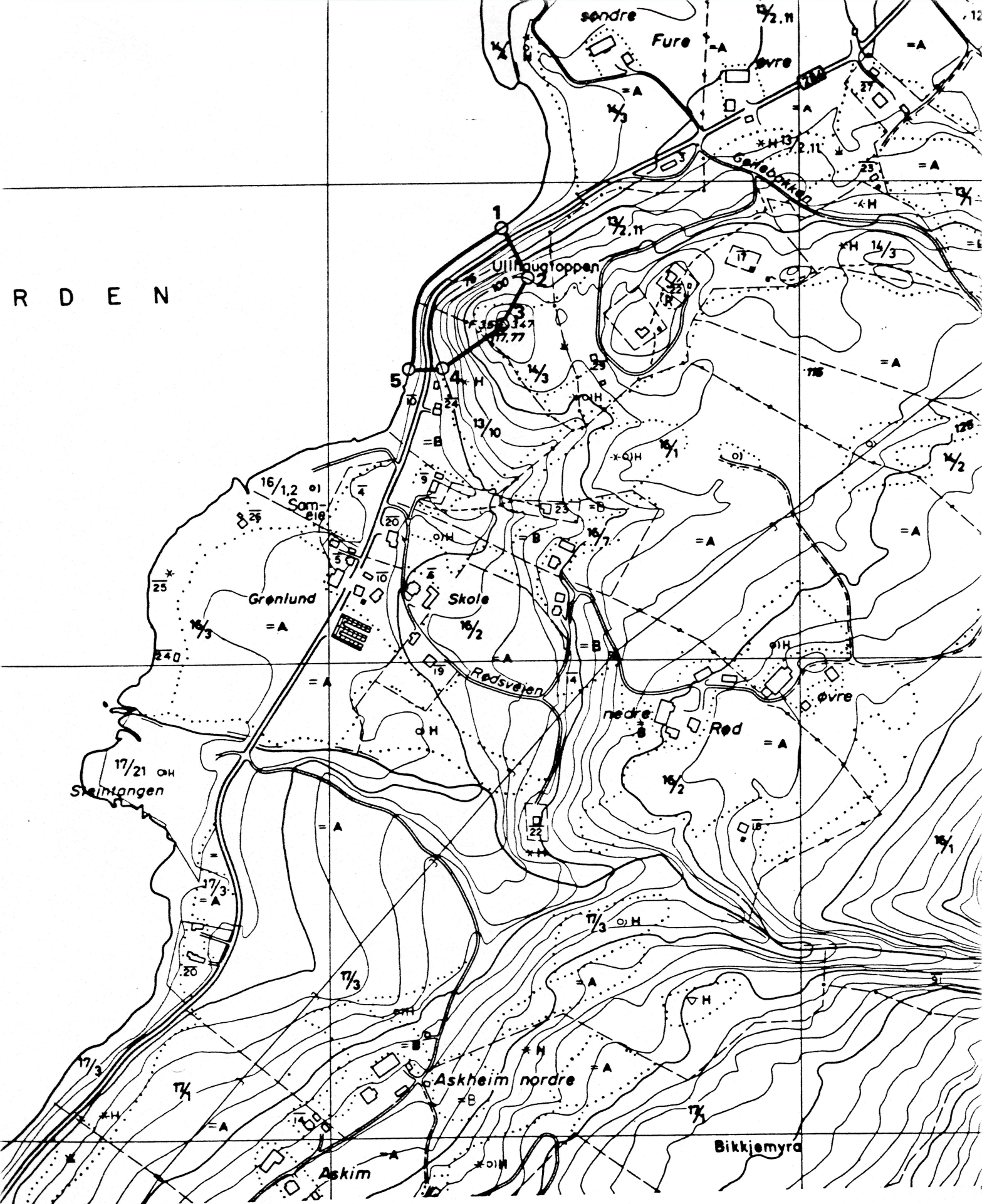
viii

Forvaltningen av fredningsforskriftene tillegges fylkesmannen i Buskerud.

ix

Disse forskriftene trer i kraft straks.

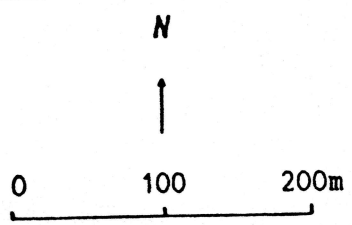
R D E N



ULLHAUGTOPPEN NATURMINNE

MODUM KOMMUNE, BUSKERUD FYLKE  
—:Grense for verneområde  
CH 047-5-3:Blad i økonomisk kartverk

MILJØVERNDEPARTEMENTET, NOVEMBER 1986.



FREDNINGSFORSKRIFTER FOR VINTERGUTEN NATURRESERVAT I HOLE KOMMUNE,  
BUSKERUD FYLKE.

i

I medhold av lov om naturvern av 19. juni 1970 nr. 63, §8, jf §10 og §§21,22 og 23, er et område i Hole kommune, Buskerud fylke, fredet som naturreservat ved kgl res av 15.01.1988 under betegnelsen Vinterguten naturreservat.

ii

Det fredete området berører følgende gnr/bnr: 198/1. Naturreservatet dekker et areal på ca 30 daa. Grensene for naturreservatet framgår av vedlagte kart i målestokk 1:5000, datert Miljøverndepartementet nov. 1986. Kartet og fredningsforskriftene oppbevares i Hole kommune, hos fylkesmannen i Buskerud, Direktoratet for Naturforvaltning og i Miljøverndepartementet. De nøyaktige grensene for naturreservatet skal avmerkes i marka der de går over land og knekkpunktene bør koordinatfestes.

iii

Formålet med fredningen er å verne en viktig lokalitet for forståelse av Oslofeltets fossilførende bergarter.

iv

For naturreservatet gjelder følgende bestemmelser (jf dog punktene v og vi):

1. Alle inngrep i grunnen er forbudt, herunder alle former for flytting eller påfylling av masse, stein og steinblokker, anlegg av veg, oppføring av bygninger eller andre faste eller midlertidige innretninger, fremføring av jordkabler og kloakkledninger o.l. Opplistingen er ikke uttømmende.

2. Hammerbruk, kiling, boring, sprenging og innsamling av prøver fra fast fjell eller løse steiner tillates ikke. Likeledes er det forbudt å risse eller male inn tegn eller figurer o.l på fjell eller steinblokker. Oppgjøring av varme og henleggelse av avfall er ikke tillatt.

3. Teltslagning er forbudt.

v

Bestemmelsene i punkt iv er ikke til hinder for:

1. Gjennomføring av militær operativ virksomhet og tiltak i sikrings-, ambulans-, politi-, brannvern-, oppsyns-, skjøtsels- og forvaltningsøyemed.

vi

Forvaltningsmyndigheten, eller den forvaltningsmyndigheten bestemmer, kan gjennomføre skjøtselstiltak i samsvar med fredningsformålet. Det kan utarbeides skjøtelsplan, som skal inneholde nærmere retningslinjer for gjennomføring av skjøtselstiltakene.

vii

Forvaltningsmyndigheten kan gjøre unntak fra fredningsforskriftene når formålet med fredningen krever det, samt for vitenskapelige undersøkelser, arbeider av vesentlig samfunnsmessig betydning og i andre særlige tilfeller, når disse ikke strider mot formålet med fredningen.

viii

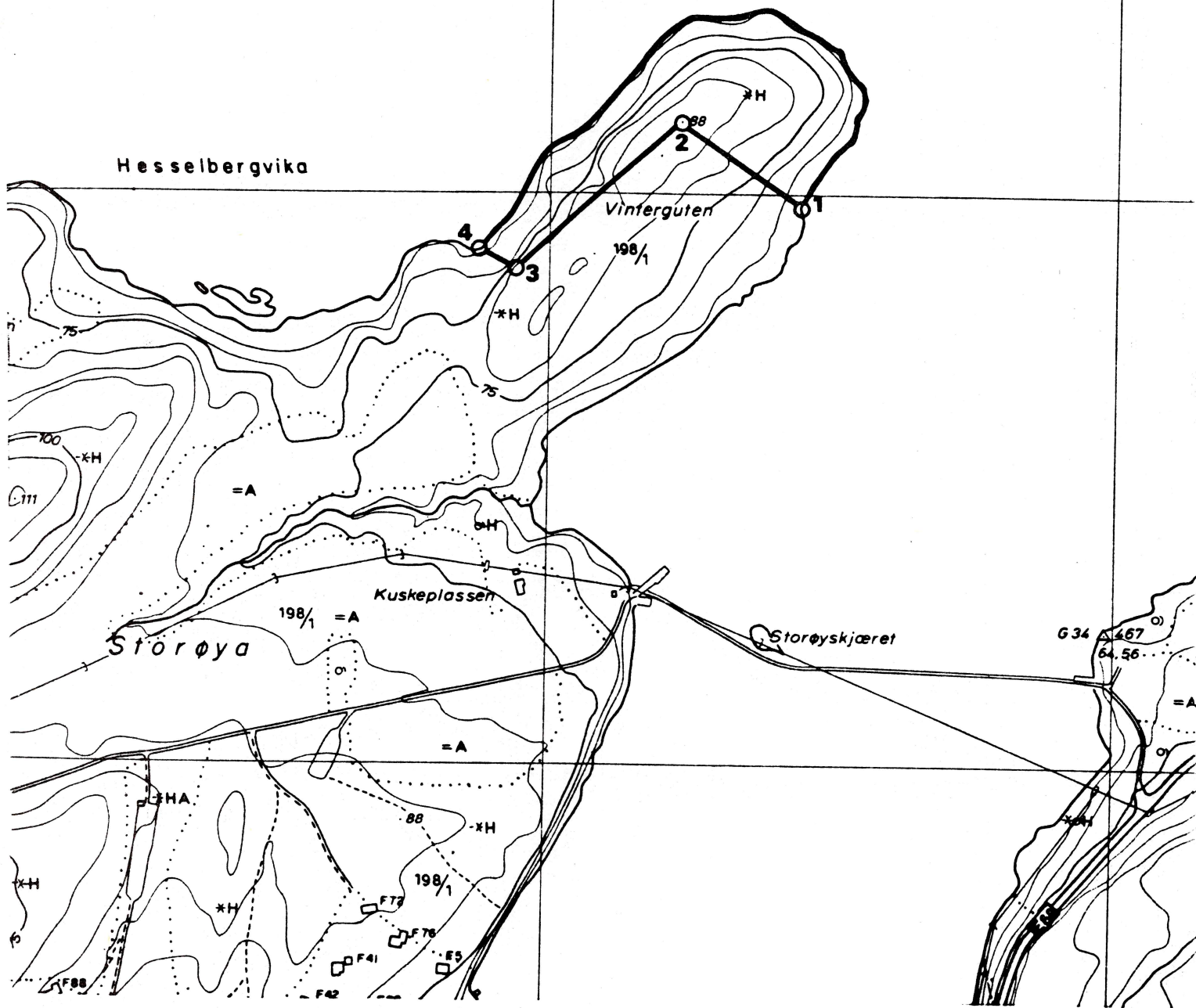
Forvaltningen av fredningsforskriftene tillegges fylkesmannen i Buskerud.

ix

Disse forskriftene trer i kraft straks.

undet

T



**VINTERGUTEN NATURRESERVAT**

HOLE KOMMUNE, BUSKERUD FYLKE

— Grense for verneområde

CK 048-5-1 :Blad i økonomisk kartverk

MILJØVERNDEPARTEMENTET, NOVEMBER 1986.

N



0 100 200m



FREDNINGSFORSKRIFTER FOR RØNNINGSFOSSENE NATURRESERVAT I KONGSBERG  
KOMMUNE, BUSKERUD FYLKE.

i

I medhold av lov om naturvern av 19. juni 1970 nr. 63, §8, jf §10 og §§21,22 og 23, er et område i Kongsberg kommune, Buskerud fylke, fredet som naturreservat ved kgl res av 15.01.1988 under betegnelsen Rønningsfossene naturreservat.

ii

Det fredete området berører følgende gnr/bnr: 98/1,6,7,15; 99/5,20,49; 100/8,9; 103/11. Naturreservatet dekker et areal på ca 45 daa. Grensene for Naturreservatet framgår av vedlagte kart i målestokk 1:5000, datert Miljøverndepartementet nov. 1986. Kartet og fredningsforskriftene

oppbevares i Kongsberg kommune, hos fylkesmannen i Buskerud, Direktoratet for Naturforvaltning og i Miljøverndepartementet. De nøyaktige grensene for naturreservatet skal avmerkes i marka der de går over land og knekkpunktene bør koordinatfestes.

iii

Formålet med fredningen er å verne en viktig lokalitet for forståelse av Oslofeltets fossilsførende bergarter.

iv

For naturreservatet gjelder følgende bestemmelser (jf dog punktene v og vi):

1. Alle inngrep i grunnen er forbudt, herunder alle former for flytting eller påfylling av masse, stein og steinblokker, anlegg av veg, oppføring av bygninger eller andre faste eller midlertidige innretninger, fremføring av jordkabler og kloakkledninger o.l. Opplistingen er ikke uttømmende.
2. Hammerbruk, kiling, boring, sprenging og innsamling av prøver fra fast fjell eller løse steiner tillates ikke. Likeledes er det forbudt å risse eller male inn tegn eller figurer o.l på fjell eller steinblokker. Oppgjøring av varme og henleggelse av avfall er ikke tillatt.

v

Bestemmelsene i punkt iv er ikke til hinder for:

1. Gjennomføring av militær operativ virksomhet og tiltak i sikrings-, ambulanse-, politi-, brannvern-, oppsyns-, skjøtsels- og forvaltningsøyemed.

vi

Forvaltningsmyndigheten, eller den forvaltningsmyndigheten bestemmer, kan gjennomføre skjøtselstiltak i samsvar med fredningsformålet. Det kan utarbeides skjøtelsesplan, som skal inneholde nærmere retningslinjer for gjennomføring av skjøtselstiltakene.

vii

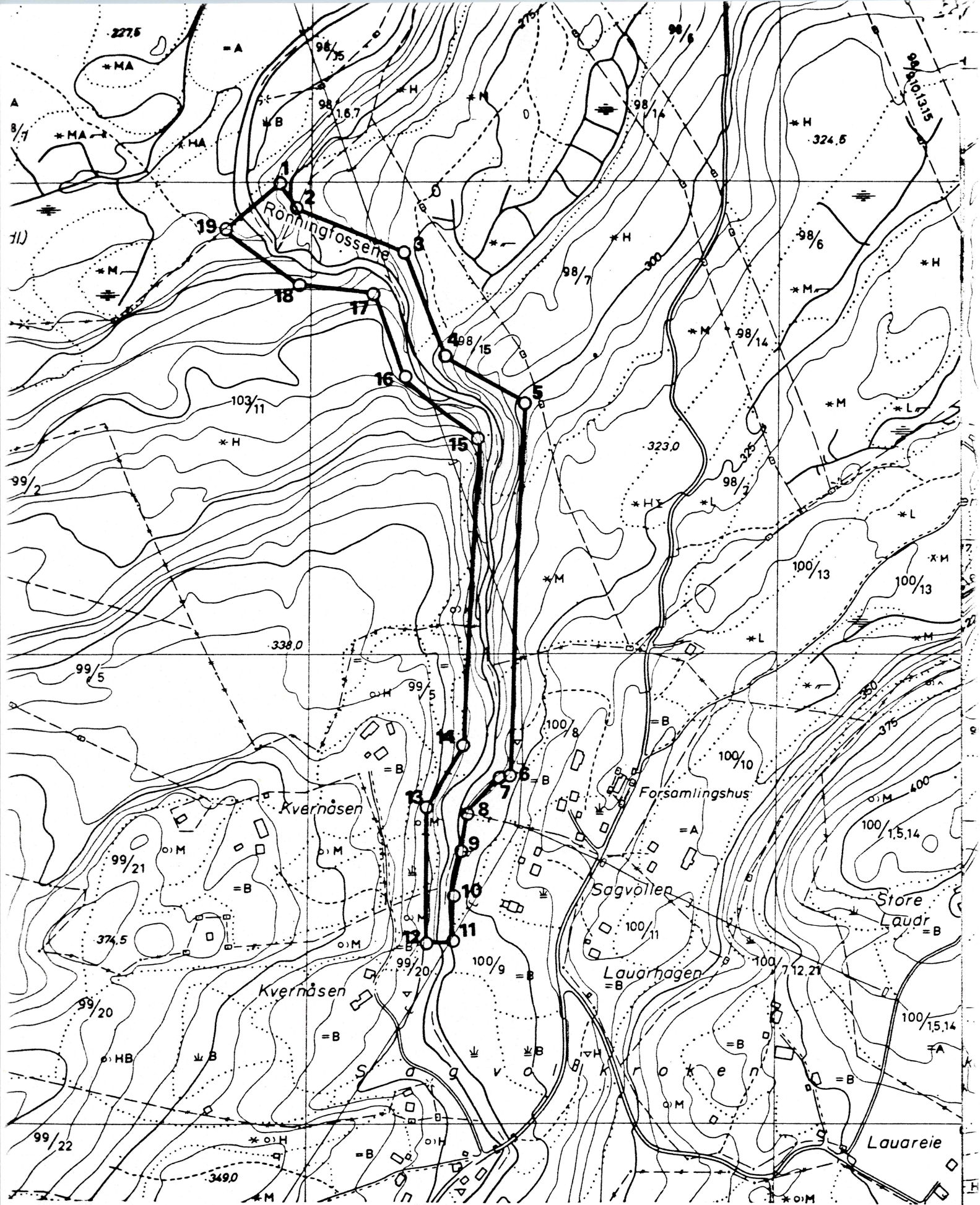
Forvaltningsmyndigheten kan gjøre unntak fra fredningsforskriftene når formålet med fredningen krever det, samt for vitenskapelige undersøkelser, arbeider av vesentlig samfunnsmessig betydning og i andre særlige tilfeller, når disse ikke strider mot formålet med fredningen.

viii

Forvaltningen av fredningsforskriftene tillegges fylkesmannen i Buskerud.

ix

Disse forskriftene trer i kraft straks.



**RØNNINGFOSSENE NATURRESERVAT**

KONGSBERG KOMMUNE, BUSKERUD FYLKE

—:Grense for verneområde


CD 037-5-3:Blad i økonomisk kartverk

MILJØVERNDEPARTEMENTET, NOVEMBER 1986.

N



0 100 200m



FREDNINGSFORSKRIFTER FOR ULLERNTANGEN NATURRESERVAT I HOLE KOMMUNE,  
BUSKERUD FYLKE.

i

I medhold av lov om naturvern av 19. juni 1970 nr. 63, §8, jf §10 og §§21,22 og 23, er et område i Hole kommune, Buskerud fylke, fredet som naturreservat ved kgl res av 15.01.1988 under betegnelsen Ullerntangen naturreservat.

ii

Det fredete området berører følgende gnr/bnr: 206/1,207/1. Naturreservatet dekker et areal på ca 25 daa. Grensene for naturreservatet framgår av vedlagte kart i målestokk 1:5000, datert Miljøvern-departementet nov. 1986. Kartet og fredningsforskriftene oppbevares i Hole kommune, hos fylkesmannen i Buskerud, Direktoratet for Naturforvaltning og i Miljøverndepartementet. De nøyaktige grensene for naturreservatet skal avmerkes i marka der de går over land og knekkpunktene bør koordinatfestes.

iii

Formålet med fredningen er å verne en viktig lokalitet for forståelse av Oslofeltets fossilførende bergarter med verneverdig kalkfuruskog og kalktørreng.

iv

For naturreservatet gjelder følgende bestemmelser (jf dog punktene v og vi):

1. Alle inngrep i grunnen er forbudt, herunder alle former for flytting eller påfylling av masse, stein og steinblokker, anlegg av veg, oppføring av bygninger eller andre faste eller midlertidige innretninger, fremføring av jordkabler og kloakkledninger o.l. Opplistingen er ikke uttømmende.
2. Hammerbruk, kiling, boring, sprenging og innsamling av prøver fra fast fjell eller løse steiner tillates ikke. Likeledes er det forbudt å risse eller male inn tegn eller figurer o.l på fjell eller steinblokker. Oppgjøring av varme og henleggelse av avfall er ikke tillatt.
3. Vegetasjonen, herunder døde busker og trær er fredet mot skade og ødeleggelse unntatt det som følger av tillatt ferdsel eller tiltak i medhold av punkt v-vii. Det er forbudt å fjerne planter eller plantedeler fra reservatet. Nye plantearter må ikke innføres.

v

Bestemmelsene i punkt iv er ikke til hinder for:

1. Gjennomføring av militær operativ virksomhet og tiltak i sikrings-, ambulanse-, politi-, brannvern-, oppsyns-, skjøtsels- og forvaltningsøyemed.
2. Sanking av bær og matsopp.
3. Beiting.
4. Begrenset vedhogst til eget bruk.

vi

Forvaltningsmyndigheten, eller den forvaltningsmyndigheten bestemmer, kan gjennomføre skjøtselstiltak i samsvar med fredningsformålet. Det kan utarbeides skjøtelsplan, som skal inneholde nærmere retningslinjer for gjennomføring av skjøtselstiltakene.

vii

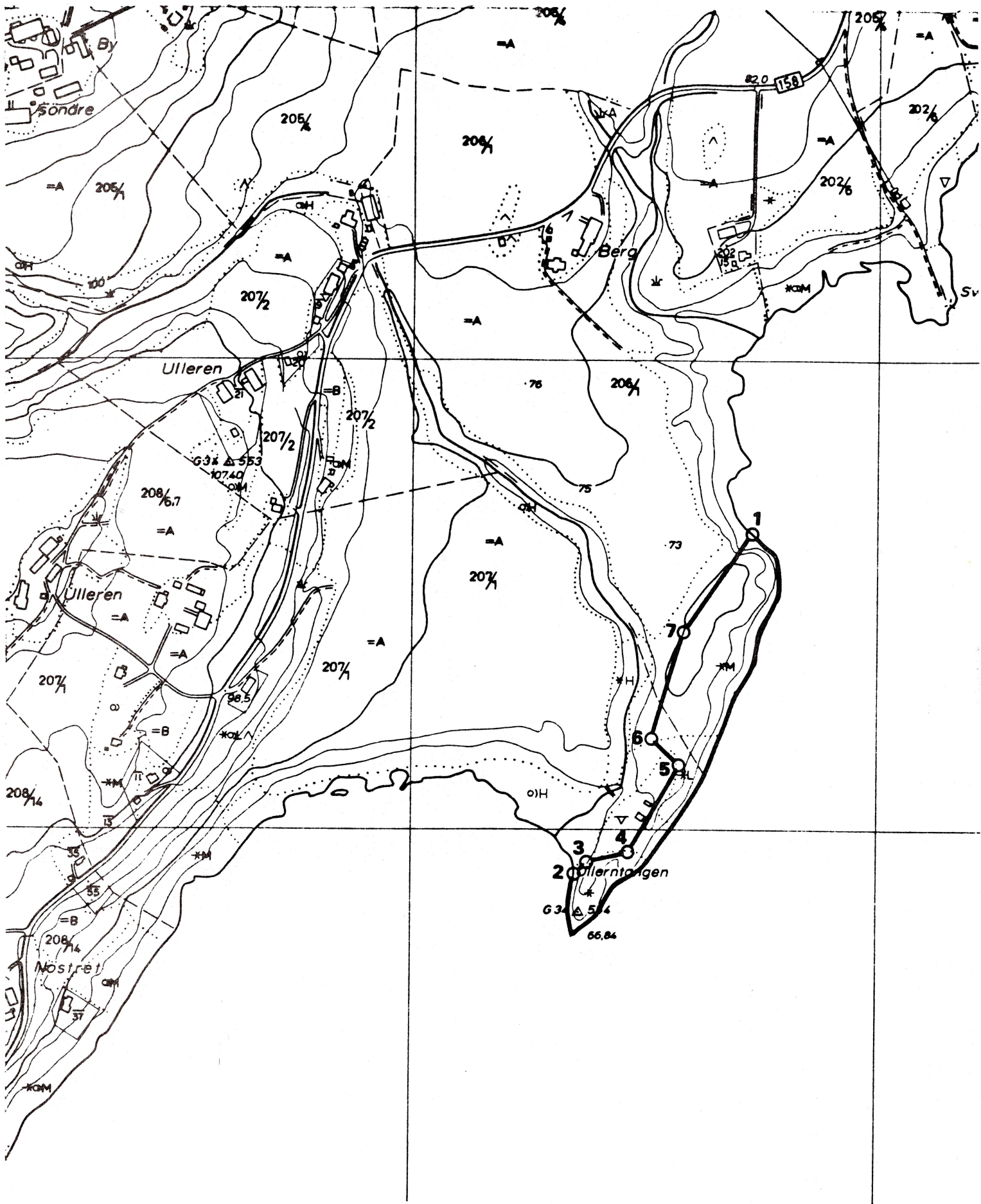
Forvaltningsmyndigheten kan gjøre unntak fra fredningsforskriftene når formålet med fredningen krever det, samt for vitenskapelige undersøkelser, arbeider av vesentlig samfunnsmessig betydning og i andre særlige tilfeller, når disse ikke strider mot formålet med fredningen.

viii

Forvaltningen av fredningsforskriftene tillegges fylkesmannen i Buskerud.

ix

Disse forskriftene trer i kraft straks.



**ULLERNTANGEN NATURRESERVAT**


HOLE KOMMUNE, BUSKERUD FYLKE

—: Grense for verneområde

CJ 049-5-4: Blad i økonomisk kartverk

MILJØVERNDEPARTEMENTET, NOVEMBER 1986.

N





FREDNINGSFORSKRIFTER FOR SKARRA NATURMINNE I ØVRE EIKER KOMMUNE, BUSKERUD FYLKE.

i

I medhold av lov om naturvern av 19. juni 1970 nr. 63, §11, jf §12 og §§21,22 og 23, er et område i Øvre Eiker kommune, Buskerud fylke, fredet som naturminne ved kgl res av 15.01.1988 under betegnelsen Skarra naturminne.

ii

Det fredete området berører følgende gnr/bnr: 45/9,54. Naturminnet dekker et areal på ca 1 daa. Grensene for naturminnet framgår av vedlagte kart i målestokk 1:1000, datert Miljøverndepartementet nov. 1986. Kartet og fredningsforskriftene oppbevares i Øvre Eiker kommune, hos fylkesmannen i Buskerud, Direktoratet for Naturforvaltning og i Miljøverndepartementet. De nøyaktige grensene for naturminnet skal avmerkes i marka der de går over land og knekkpunktene bør koordinatfestes.

iii

Formålet med fredningen er å verne en viktig lokalitet for forståelse av Oslofeltets fossilførende bergarter.

iv

For naturminnet gjelder følgende bestemmelser (jf dog punktene v og vi):

1. Alle inngrep i grunnen er forbudt, herunder alle former for flytting eller påfylling av masse, stein og steinblokker, anlegg av veg, oppføring av bygninger eller andre faste eller midlertidige innretninger, fremføring av jordkabler og kloakkledninger o.l. Opplistingen er ikke uttømmende.
2. Hammerbruk, kiling, boring, sprenging og innsamling av prøver fra fast fjell eller løse steiner tillates ikke. Likeledes er det forbudt å risse eller male inn tegn eller figurer o.l på fjell eller steinblokker. Oppgjøring av varme og henleggelse av avfall er ikke tillatt.

v

Bestemmelsene i punkt iv er ikke til hinder for:

1. Gjennomføring av militær operativ virksomhet og tiltak i sikrings-, ambulanse-, politi-, brannvern-, oppsyns-, skjøtsels- og forvaltningsøyemed.
2. Nødvendig vedlikehold av eksisterende veg.

vi

Forvaltningsmyndigheten, eller den forvaltningsmyndigheten bestemmer, kan gjennomføre skjøtselstiltak i samsvar med fredningsformålet. Det kan utarbeides skjøtselsplan, som skal inneholde nærmere retningslinjer for gjennomføring av skjøtselstiltakene.

vii

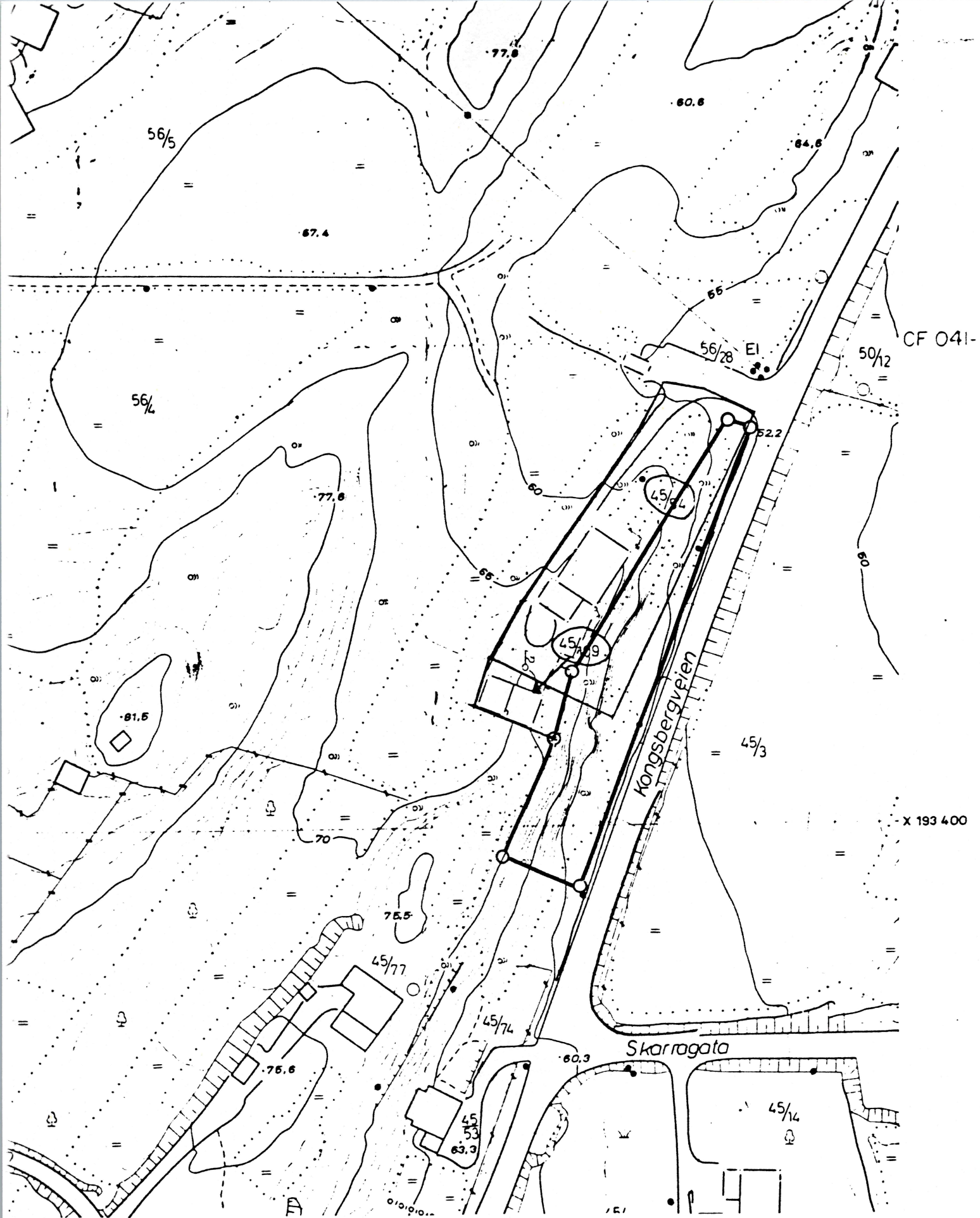
Forvaltningsmyndigheten kan gjøre unntak fra fredningsforskriftene når formålet med fredningen krever det, samt for vitenskapelige undersøkelser, arbeider av vesentlig samfunnsmessig betydning og i andre særlige tilfeller, når disse ikke strider mot formålet med fredningen.

viii

Forvaltningen av fredningsforskriftene tillegges fylkesmannen i Buskerud.

ix

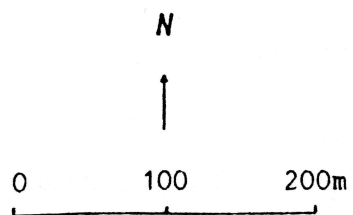
Disse forskriftene trer i kraft straks.



**SKARRA NATURMINNE**

ØVRE EIKER KOMMUNE, BUSKERUD FYLKE  
 —————:Grense for verneområde  
 CF 041-5-3:Blad i økonomisk kartverk

MILJØVERNDEPARTEMENTET, NOVEMBER 1986.



FREDNINGSFORSKRIFTER FOR HAUGNES NATURMINNE I ØVRE EIKER KOMMUNE,  
BUSKERUD FYLKE.

i

I medhold av lov om naturvern av 19. juni 1970 nr. 63, §11, jf §12 og §§21,22 og 23, er et område i Øvre Eiker kommune, Buskerud fylke, fredet som naturminne ved kgl res av 15.01.1988 under betegnelsen Haugnes naturminne.

ii

Det fredete området berører følgende gnr/bnr: 126/4. Naturminnet dekker et areal på mindre enn 1 daa. Grensene for naturminnet framgår av vedlagte kart i målestokk 1:5000, datert Miljøverndepartementet nov. 1986. Kartet og fredningsforskriftene oppbevares i Øvre Eiker kommune, hos fylkesmannen i Buskerud, Direktoratet for Naturforvaltning og i Miljøverndepartementet. De nøyaktige grensene for naturminnet skal avmerkes i marka der de går over land og knekkpunktene bør koordinatfestes.

iii

Formålet med fredningen er å verne en viktig lokalitet for forståelse av Oslofeltets fossilførende bergarter.

iv

For naturminnet gjelder følgende bestemmelser (jf dog punktene v og vi):

1. Alle inngrep i grunnen er forbudt, herunder alle former for flytting eller påfylling av masse, stein og steinblokker, anlegg av veg, oppføring av bygninger eller andre faste eller midlertidige innretninger, fremføring av jordkabler og kloakkledninger o.l. Opplistingen er ikke uttømmende.
2. Hammerbruk, kiling, boring, sprenging og innsamling av prøver fra fast fjell eller løse steiner tillates ikke. Likeledes er det forbudt å risse eller male inn tegn eller figurer o.l på fjell eller steinblokker. Oppgjøring av varme og henleggelse av avfall er ikke tillatt.

v

Bestemmelsene i punkt iv er ikke til hinder for:

1. Gjennomføring av militær operativ virksomhet og tiltak i sikrings-, ambulanse-, politi-, brannvern-, oppsyns-, skjøtsels- og forvaltningsøyemed.

vi

Forvaltningsmyndigheten, eller den forvaltningsmyndigheten bestemmer, kan gjennomføre skjøtselstiltak i samsvar med fredningsformålet. Det kan utarbeides skjøtelsplan, som skal inneholde nærmere retningslinjer for gjennomføring av skjøtselstiltakene.

vii

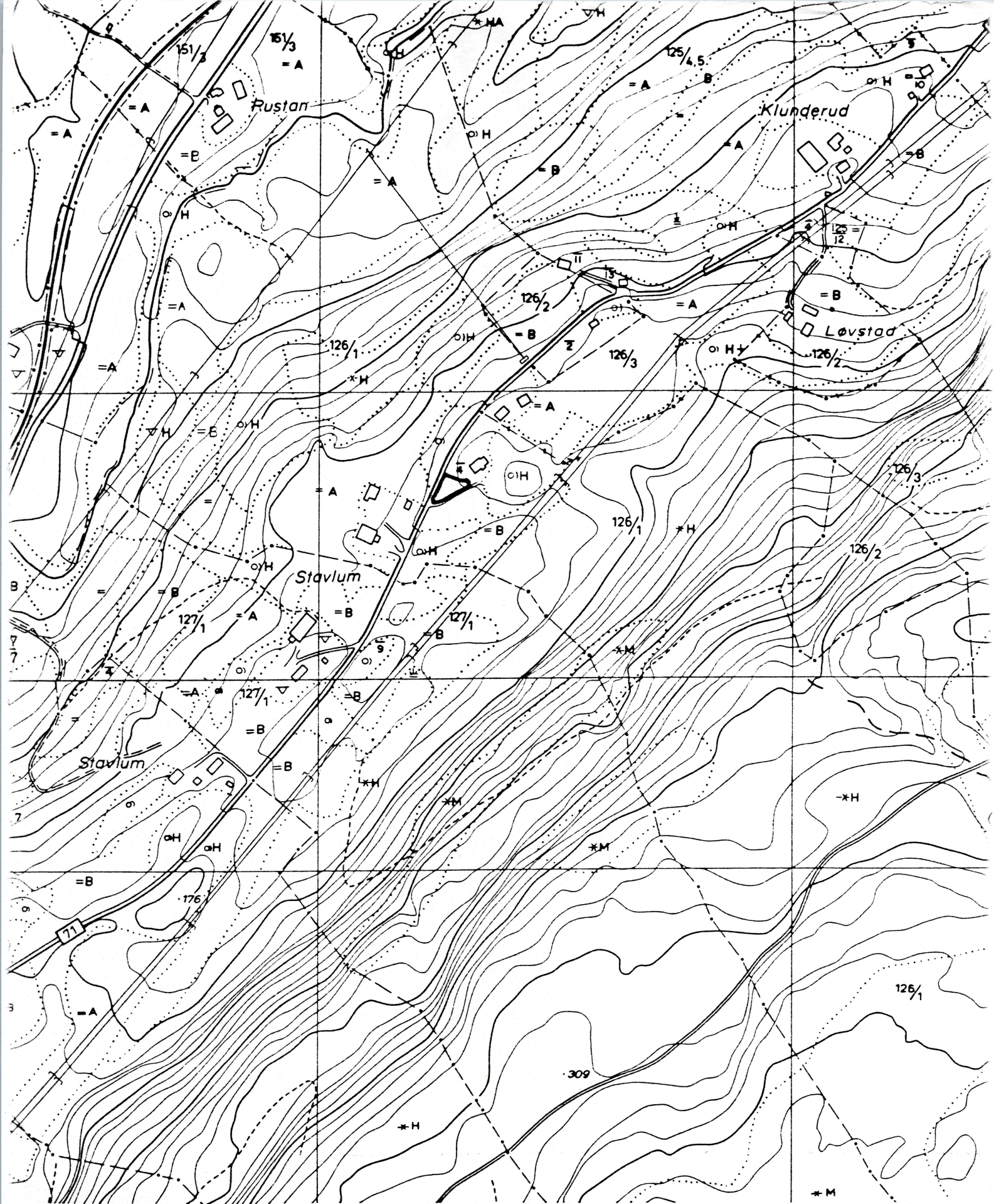
Forvaltningsmyndigheten kan gjøre unntak fra fredningsforskriftene når formålet med fredningen krever det, samt for vitenskapelige undersøkelser, arbeider av vesentlig samfunnsmessig betydning og i andre særlige tilfeller, når disse ikke strider mot formålet med fredningen.

viii

Forvaltningen av fredningsforskriftene tillegges fylkesmannen i Buskerud.

ix

Disse forskriftene trer i kraft straks.



**HAUGNES NATURMINNE**

ØVRE EIKER KOMMUNE, BUSKERUD FYLKE  
 —:Grense for verneområde  
 CE 040 5-4:Blad i økonomisk kartverk

MILJØVERNDEPARTEMENTET, NOVEMBER 1986.

N



0 100 200m

FREDNINGSFORSKRIFTER FOR PURKØYA NATURRESERVAT I HOLE KOMMUNE, BUSKERUD FYLKE.

i

I medhold av lov om naturvern av 19. juni 1970 nr. 63, §8, jf §10 og §§21,22 og 23, er et område i Hole kommune, Buskerud fylke, fredet som naturreservat ved kgl res av 15.01.1988 under betegnelsen Purkøya naturreservat.

ii

Det fredete området berører følgende gnr/bnr: 198/10 Naturreservatet dekker et areal på ca 25 daa. Grensene for naturreservatet framgår av vedlagte kart i målestokk 1:5000, datert Miljøverndepartementet nov. 1986. Kartet og fredningsforskriftene oppbevares i Hole kommune, hos fylkesmannen i Buskerud, Direktoratet for Naturforvaltning og i Miljøverndepartementet. De nøyaktige grensene for naturreservatet skal avmerkes i marka der de går over land og knekkpunktene bør koordinatfestes.

iii

Formålet med fredningen er å verne en viktig lokalitet for forståelse av Oslofeltets fossilførende bergarter.

iv

For naturreservatet gjelder følgende bestemmelser (jf dog punktene v og vi):

1. Alle inngrep i grunnen er forbudt, herunder alle former for flytting eller påfylling av masse, stein og steinblokker, anlegg av veg, oppføring av bygninger eller andre faste eller midlertidige innretninger, fremføring av jordkabler og kloakkledninger o.l. Opplistingen er ikke uttømmende.
2. Hammerbruk, kiling, boring, sprenging og innsamling av prøver fra fast fjell eller løse steiner tillates ikke. Likeledes er det forbudt å risse eller male inn tegn eller figurer o.l på fjell eller steinblokker. Oppgjøring av varme og henleggelse av avfall er ikke tillatt.
3. Teltslagning er forbudt.

v

Bestemmelsene i punkt iv er ikke til hinder for:

1. Gjennomføring av militær operativ virksomhet og tiltak i sikrings-, ambulanse-, politi-, brannvern-, oppsyns-, skjøtsels- og forvaltningsøyemed.

vi

Forvaltningsmyndigheten, eller den forvaltningsmyndigheten bestemmer, kan gjennomføre skjøtselstiltak i samsvar med fredningsformålet. Det kan utarbeides skjøtselsplan, som skal inneholde nærmere retningslinjer for gjennomføring av skjøtselstiltakene.

vii

Forvaltningsmyndigheten kan gjøre unntak fra fredningsforskriftene når formålet med fredningen krever det, samt for vitenskapelige undersøkelser, arbeider av vesentlig samfunnsmessig betydning og i andre særlige tilfeller, når disse ikke strider mot formålet med fredningen.

viii

Forvaltningen av fredningsforskriftene tillegges fylkesmannen i Buskerud.

ix

Disse forskriftene trer i kraft straks.

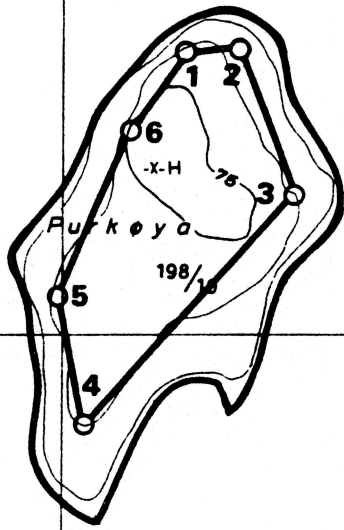
Abborvika

Storøen

Utsikten

Storøy

Dybdalen



**PURKØYA NATURRESERVAT**


HOLE KOMMUNE, BUSKERUD FYLKE

—:Grense for verneområde

CJ 048-5-4 :Blad i økonomisk kartverk

MILJØVERNDEPARTEMENTET, NOVEMBER 1986.

N



FREDNINGSFORSKRIFTER FOR GARNTANGEN NATURMINNE I HOLE KOMMUNE, BUSKERUD FYLKE.

i

I medhold av lov om naturvern av 19. juni 1970 nr. 63, §11, jf §12 og §§21,22 og 23, er et område i Hole kommune, Buskerud fylke, fredet som naturminne ved kgl res av 15.01.1988 under betegnelsen Garntangen naturminne.

ii

Det fredete området berører følgende gnr/bnr: 193/1,2 og 195/2,4,5, samt Statens Vegvesen. Naturminnet dekker et areal på ca 34 daa. Grensene for naturminnet framgår av vedlagte kart i målestokk 1:5000, datert Miljøverndepartementet nov. 1986. Kartet og fredningsforskriftene oppbevares i Hole kommune, hos fylkesmannen i Buskerud, Direktoratet for Naturforvaltning og i Miljøverndepartementet. De nøyaktige grensene for naturminnet skal avmerkes i marka der de går over land og knekkpunktene bør koordinatfestes.

iii

Formålet med fredningen er å verne en viktig lokalitet for forståelse av Oslofeltets fossilførende bergarter.

iv

For naturminnet gjelder følgende bestemmelser (jf dog punktene v og vi):

1. Alle inngrep i grunnen er forbudt, herunder uttak, eller påfylling av masse, anlegg av veg, oppføring av bygninger eller andre faste eller midlertidige innretninger samt fremføring av jordkabler og kloakkledninger o.l. Opplistingen er ikke uttømmende. Det er også forbudt å risse eller male inn tegn, figurer o.l. i fjell eller på steinblokker. Oppgjøring av varme og henleggelse av avfall er ikke tillatt.

2. Hammerbruk, kiling, boring og sprenging er ikke tillatt. Videre er innsamling av prøver fra fast fjell forbudt. Om grunneier eller bruker gir tillatelse til det, skal ikke verneforskriftene være til hinder for å ta med løse steiner til personlig samlerformål. Dersom hensynet til verneverdiene gjør det nødvendig, kan departementet innføre forbud mot all innsamling av prøver i området.

v

Bestemmelsene i punkt iv er ikke til hinder for:

1. Gjennomføring av militær operativ virksomhet og tiltak i sikrings-, ambulanse-, politi-, brannvern-, oppsyns-, skjøtsels- og forvaltningsøyemed.

2. Skånsom bruk av hammer i undervisningssammenheng.

3. Nødvendig vedlikehold av eksisterende veger, bygninger og anlegg.

vi

Forvaltningsmyndigheten, eller den forvaltningsmyndigheten bestemmer, kan gjennomføre skjøtselstiltak i samsvar med fredningsformålet. Det kan utarbeides skjøtelsplan, som skal inneholde nærmere retningslinjer for gjennomføring av skjøtselstiltakene.

vii

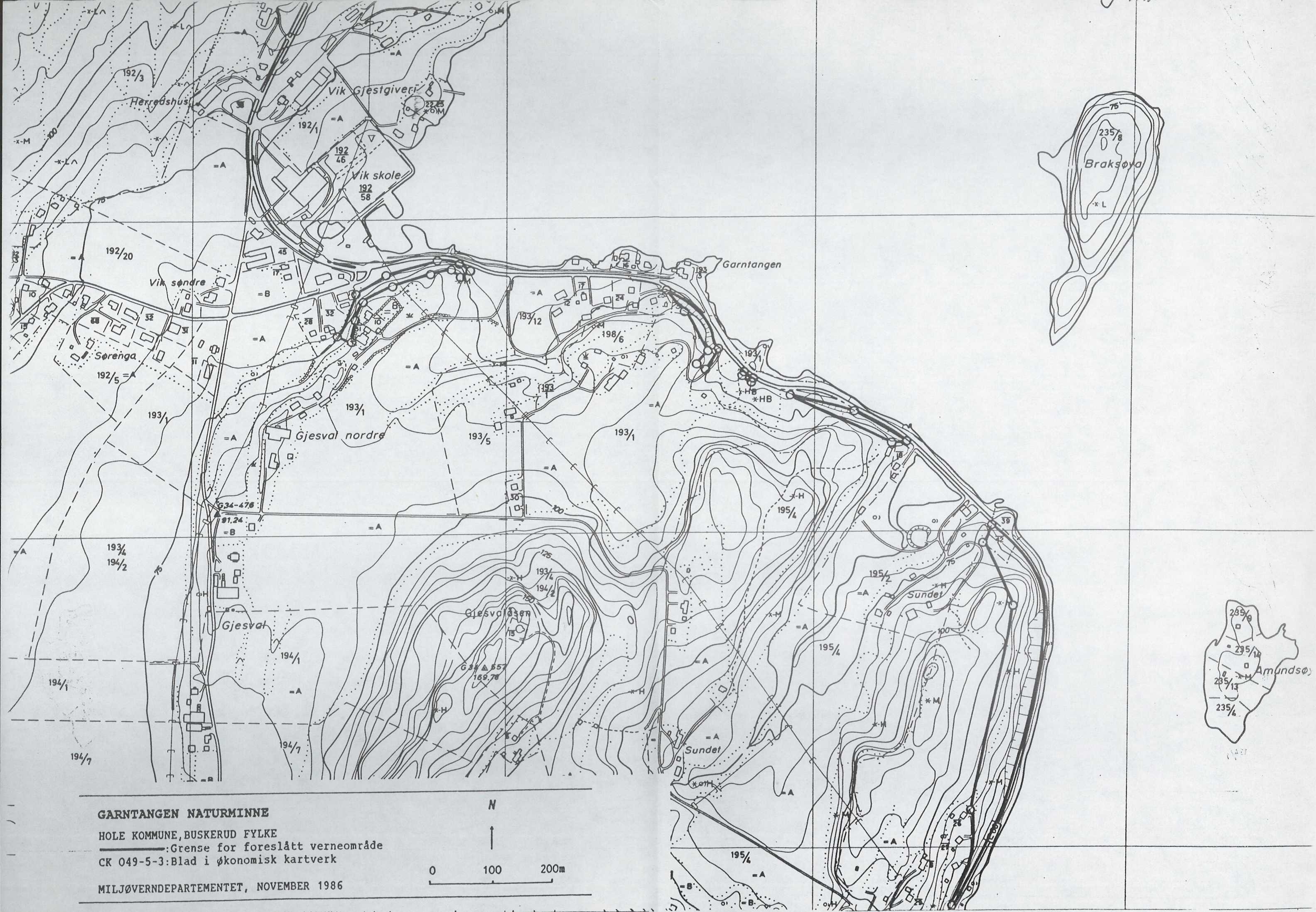
Forvaltningsmyndigheten kan gjøre unntak fra fredningsforskriftene når formålet med fredningen krever det, samt for vitenskapelige undersøkelser, arbeider av vesentlig samfunnsmessig betydning og i andre særlige tilfeller, når disse ikke strider mot formålet med fredningen.

viii

Forvaltningen av fredningsforskriftene tillegges fylkesmannen i Buskerud.

ix

Disse forskriftene trer i kraft straks.



**GARNTANGEN NATURMINNE**  
 HOLE KOMMUNE, BUSKERUD FYLKE  
 —:Grense for foreslått verneområde  
 CK 049-5-3:Blad i økonomisk kartverk  
 MILJØVERNDEPARTEMENTET, NOVEMBER 1986

