

201/325

FYLKE: Büskerüd KOMMUNE: Drammen FORNMINNENR: 1.

GNR/GÅRD: \_\_\_\_\_

BNR/BRUK: \_\_\_\_\_

FLYFOTO: \_\_\_\_\_ R/X-NR: \_\_\_\_\_ LOKALITET: Bragernesåsen

ØK-KART: UNDERLIF, C) 044-5-1 KOORD: \_\_\_\_\_ HOH: ca. 155m.

FORMMINNETS ART:	ANT:	ALDER:	GAB-kode:
<u>Topmpler</u>	<u>1</u>	_____	_____
_____	_____	_____	_____
_____	_____	_____	_____
_____	_____	_____	_____

HENV. ANNET DOK: \_\_\_\_\_

EIER/ADR: Drammen kommune Skoger

REG/V, DATO: 5/4-89

KONTR/V, DATO: \_\_\_\_\_

TERR ART, UTSIKT: Sidenmorene ART, UTSTREKNING: \_\_\_\_\_

~~se~~ Leirsand  
ved bekk, sør-vest-veendt  
slak skråning, ved ~~175~~

BESKRIVELSE: Øksen, lå ca 40cm nede i leirsanden.  
Den er omkring 12,5 cm lang ca. 2-4cm bred.  
har flat underside u/naturlig buet overside.  
-kan være piltekhogget.

ORIENT OPPG: \_\_\_\_\_

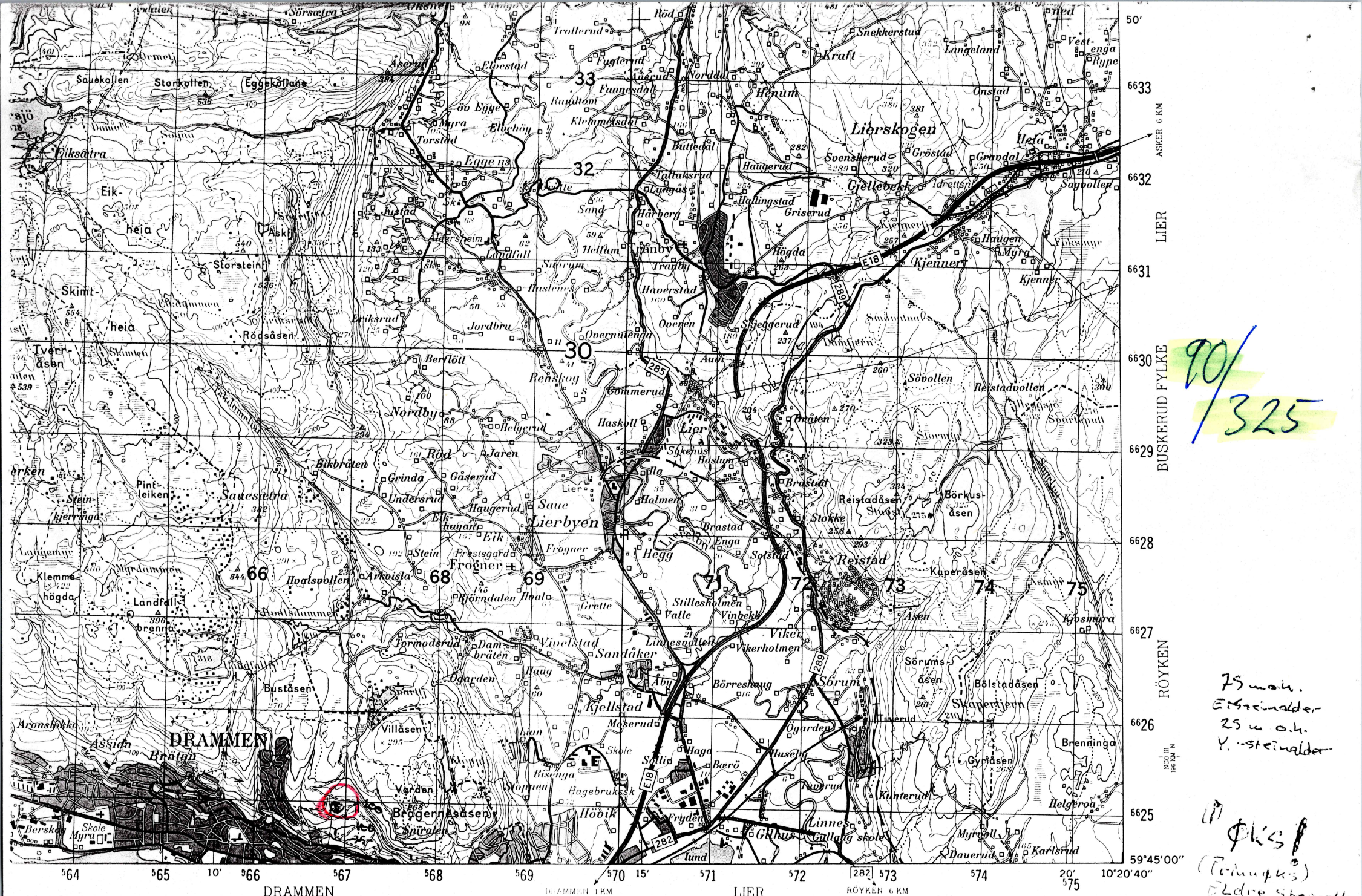
TRADISJON: \_\_\_\_\_

LITTERATUR: Topogr. kart over LIER  
1:50000, 1814 IV.

se økonomisk kart 1:50000

FOTO: \_\_\_\_\_

ANM: Marben Rindal




90/  
/325

75 m. a. h.  
E-steinvald  
25 m. a. h.  
Y-steinvald

PKS  
(Pindupis)  
Eldre steinvald

Målestokk, Scale 1 : 50 000



TRYKT I NORGES GEOGRAFISKE OPPMÅLING 1 - 7.  
ETTERTRYKK ULOVLIG. NGO HAR ALL RETT ETTER LOV OM ÅNDSVERK.

NGO III  
22 KM V



(LIERSTRANDA)

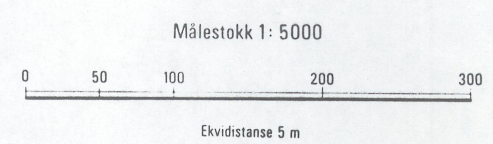
6625

6624

567

X194400  
Y-28800

- Klopp
- Busslomme, møteplass
- Vegbom
- Lita ferje
- Kjørbart vad
- Kraftoverføring, posisjonsbestemte master
- Kraftoverføring uten posisjonsbestemte master
- Transformator i stolpe
- Transformatorstasjon
- Antennemast
- Telefonlinje, posisjonsbestemte stolper
- Telefonlinje, uten posisjonsbestemte stolper
- Pelebunt med linse
- Sjømerke



Merker i rammekanten for UTM-rutenett; Sonébelte 32 V.  
Grensene på kartet er ikke rettsgyldige.  
Fornminner: Registrert

CH 042.5.4	CJ 042.5.3	CJ 042.5.4
CH 041.5.2	CJ 041.5.1	CJ 041.5.2
CH 041.5.4	CJ 041.5.3	CJ 041.5.4

DRAMMEN LIER BUSKERUD  
J39 UNDERLIA CJ 041-5-1