

DRAMMEN KOMMUNE



OPPMÅLINGSVESENET

Universitetsstipendiat Egil Mikkelsen
Oldsakssamlingen
Fredriks gate 2
Oslo 1

ENGENE 1, 3000 DRAMMEN
Tlf. (02) 83 79 80

Dato: 18. august 1976

Vår ref.: AUM/KFT

Vårt j.nr.:

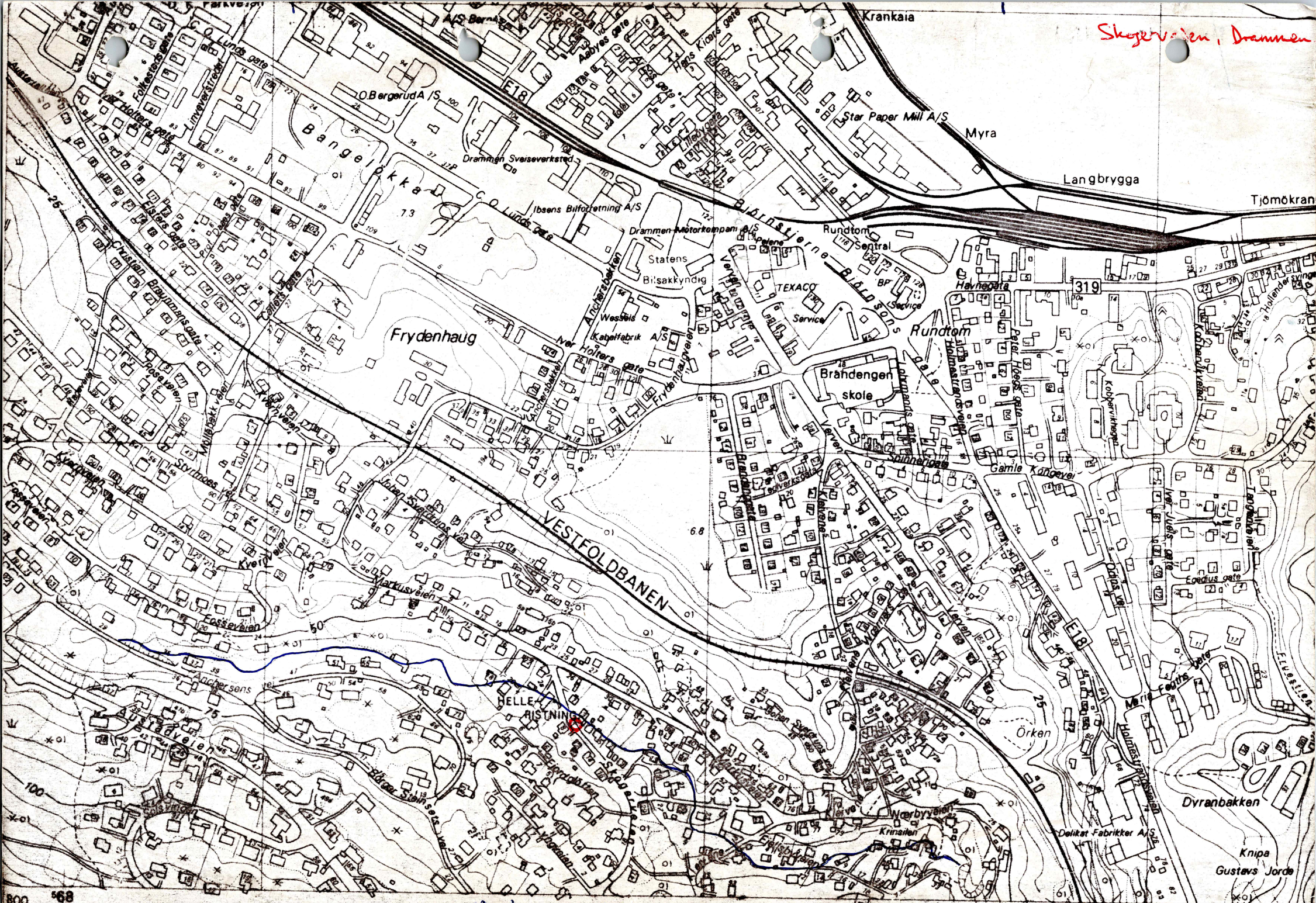
Under henvisning til telefonsamtale d.d. vedlegges herved 2 - A4kopier av kart i M: 1/500 over de to aktuelle områder med helleristninger. For Skogerveien 8 varierer høyden fra 59m til 61,5m og på Åskollen er høyden fra 58,0m til 58,5m - alt henført til NN 1954.

M.h.t. helleristningene i Skogerveien ligger de ved nr. 8 i dagen, mens feltet strekker seg over veien og inn på nr. 3 slik den stiplede linje angir.

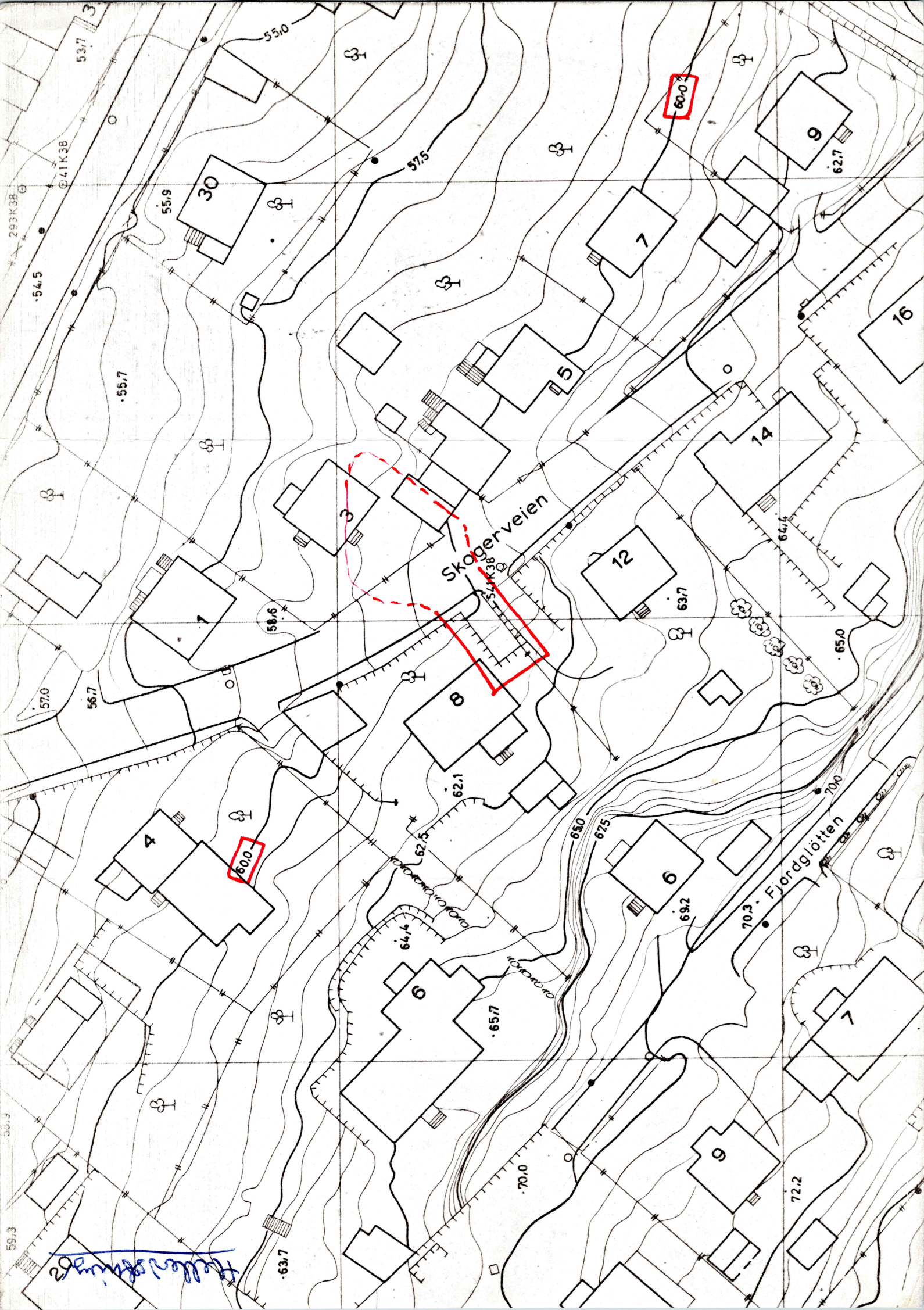
for oppmålingssjefen:

A. Ulltveit-Moe

Skogsvåren, Drammen



CF 041-5-4
Brakhaludya



Askollen

H.o.h. ca. 60 m.



Lakelholme

145-8-2 Fell

10-5-1, Lakelholme

Heller's study

48

65.3

trafo

50a. 50

62.9

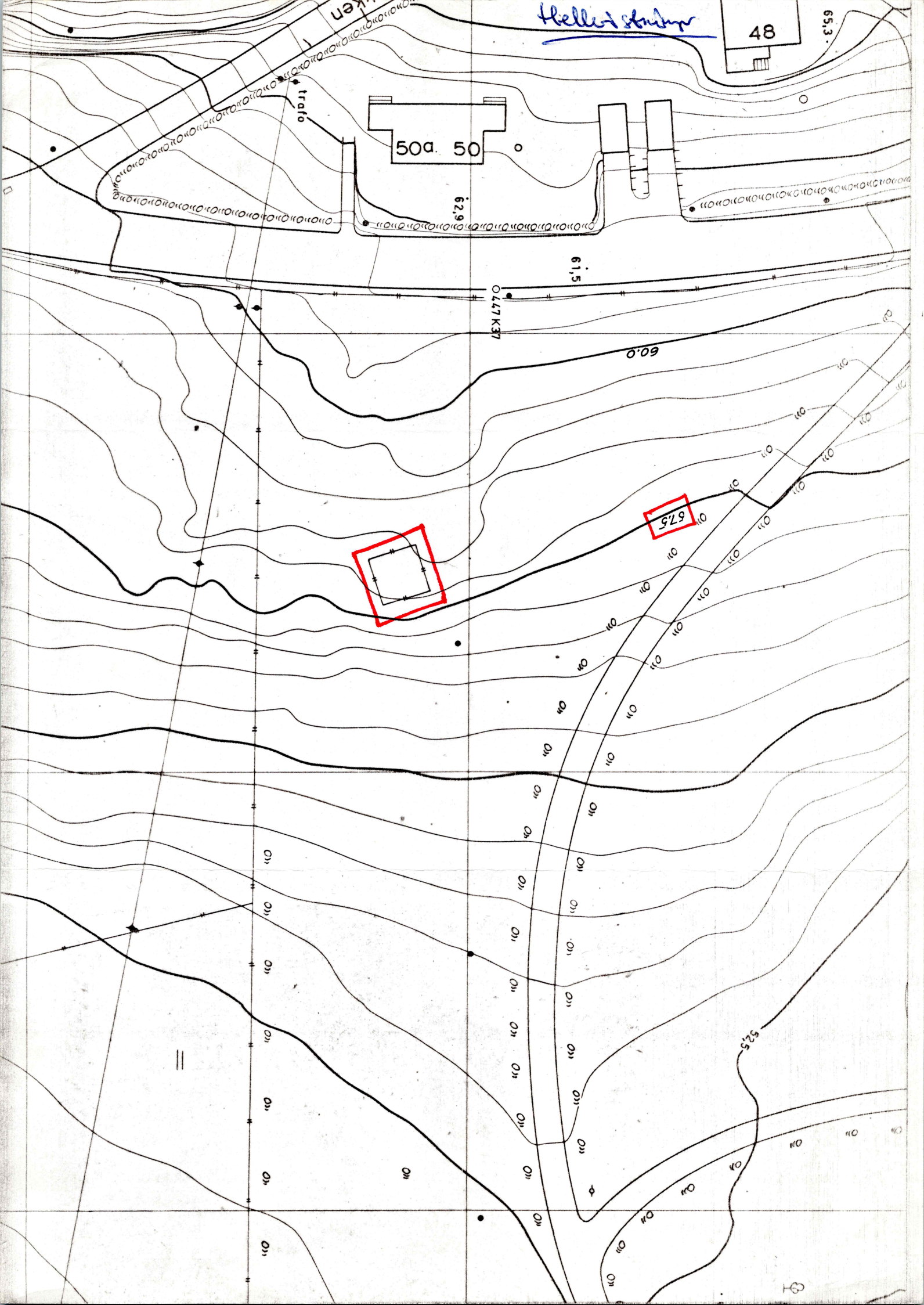
61.5

0.47 K37

60.0

67.5

52.5



Handwritten: Keltisch
Mauer

