

Sak			
Drammen, Buskerud			
Dok.nr.	Dato	Dokument (type, tittel)	Merknader
1	12/2-88	Rapport fra Jøger Karberg	
2		Kart-løse til 1	
3	12/2-88	Brev Fylkeskomiserer i Buskerud - U.O.	

OLDSAKSAMLINGEN	
J.nr. 000479	16 FEB 88
SAKSB.	ARK.M.

1a

**RAPPORT FRA MØTE  
I SKOGERVEIEN  
11. februar 1988,  
kl. 11 30.**

Tilstede: Ingeniør Toresen, Drammen Kommune  
Geir Helgen, Fylkeskonservator i Buskerud  
Inger Karlberg, student ved Oldsaksamlingen

Møtet kom istand etter at undertegnede trodde det kunne være misforståelse mellom Oldsaksamlingen og Drammen Kommune angående grøftearbeider i Skogerveien, nær helleristningsfelt. Kontakt i denne saken har kun foregått på det muntlige plan.

Ingeniør Toresen orienterte om planlagt arbeid med nedsetting av nye brann- og kloakkummer, samt utbytting av rør. Arbeidet er kalkulert utført med gravemaskin, pigging og sprengning av fjellgrunn.

Fylkeskonservatoren forklarte Kulturminneloven mht helleristninger, samt konsekvensen av sprengning nær fornminneområde av denne karakter. Dessuten en generell orientering om helleristningsfeltets utbredelse og tidligere saksbehandling mellom museum og kommune.

Arbeid som er utført pr. 11.02.88:

Det er gravd opp i gammel grøft, ved kum nr 2, nedsatt nye kummer og igjenfylt inntil videre. Pågående sprengning av granitt undergrunn ved krysset Skogerveien og Markusveien, ca. 90m fra det aktuelle helleristningsfeltet ( Skogerveien 3 og 8).

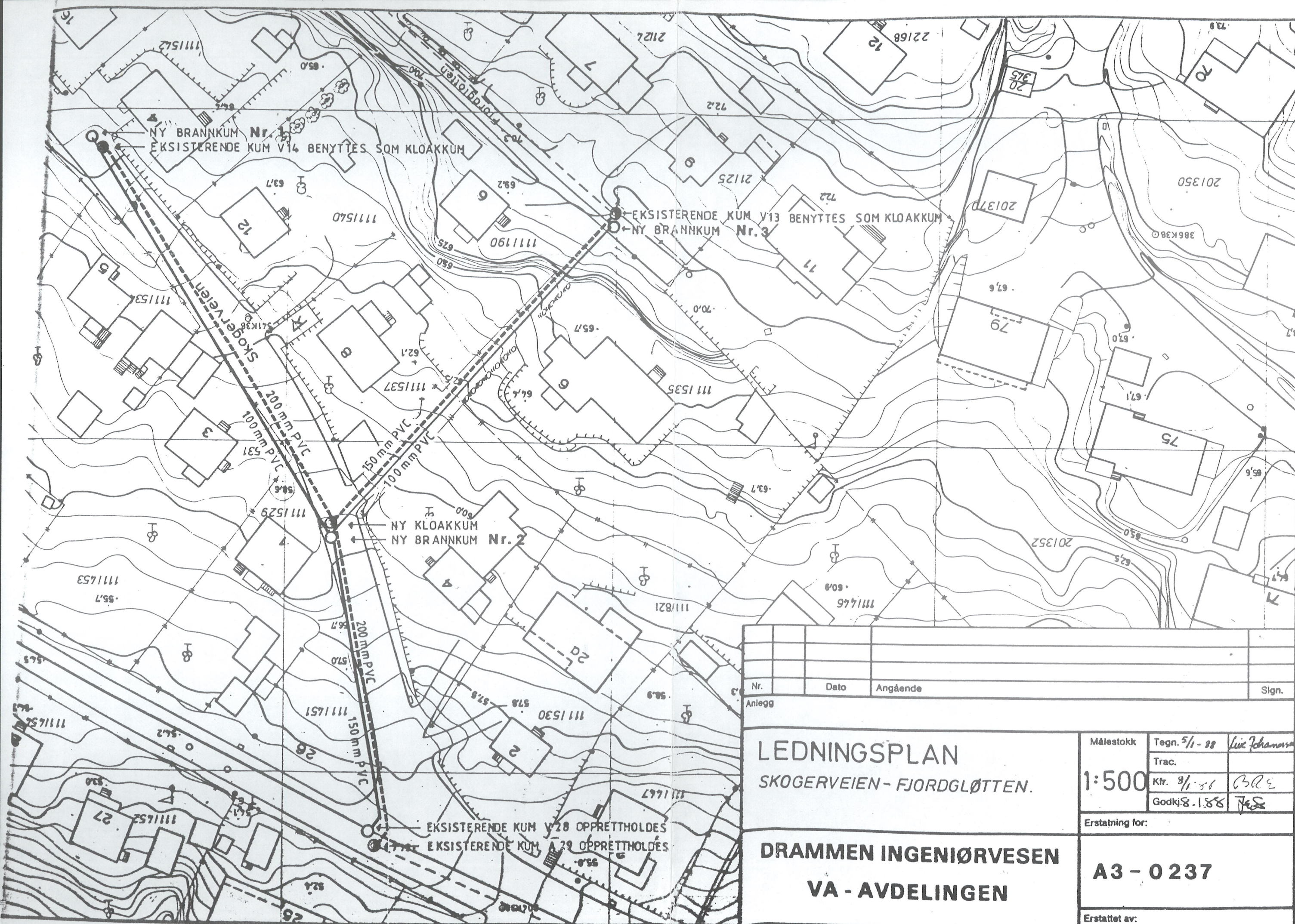
Resultat av møtet: Arbeidet skal fortsette som planlagt mellom krysset Skogerveien/Markusveien og fram til tilkoblingen med kum nr 2. På denne strekningen ble det gitt tillatelse til sprengning. Dette ble ikke akseptert som gravingsmetode mellom kummene 1 og 2. Når arbeidet er kommet til kum 2 skal Drammen Kommune

påny ta kontakt med Oldsaksamlingen. Dette skal varsles skriftlig og i god tid. Gravingsmetoder mellom kummene 1 og 2 må nøye drøftes, samt en mulighet for nøyere kartlegging av helleristninger ved utvidelse av grøften der den skjærer feltet mellom Skogerveien 3 og 8.

*Inger Karlberg*  
*Drammen, 12.02.88*

Kopi: Drammen Kommune, Ingeniørvesenet v/ Ingeniør Toresen, Fylkeskonservator i Buskerud, Geir Helgen og Oldsaksamlingen v/ Arne E. Christensen.





Nr.	Dato	Angående	Sign.
Anlegg			

**LEDNINGSPLAN**  
**SKOGERVEIEN - FJORDGLØTTEN.**

Målestokk	Tegn. 5/1-88	Liv Johansen
1:500	Trac.	
	Kfr. 8/1-88	
	Godkj. 8.1.88	
Erstatning for:		

**DRAMMEN INGENIØRVESEN**  
**VA - AVDELINGEN**

**A3 - 0237**  
 Erstattet av:




Universitetets Oldsaksamling

Chria.

Drammen, den 12.II. 1988

## HELLERISTNINGSFELTENE I SKOGERVEIEN, DRAMMEN

Viser til befaring i Skogerveien, kfr også rapport fra Inger Karlberg, hvor saken ble studert i marken. Her ble gitt klar beskjed om at sprengning i nærheten av helleristningene ikke er akseptabelt, men en må se i øynene at her jo er planlagt en utvidelse av grøften for kloakk som går gjennom feltet og at dette vil kunne påføre figurene skade. Det spørsmålet som naturlig reiser seg i denne sammenhengen er jo om ikke tiden er moden for å gå ut med forslag om en omregulering for å få frem helleristningslokaliten. Miljøverndepartementet arbeider med forserte miljøtiltak for perioden 1988-1992 og herværende fylkeskonservator vil tro at det ville være et gunstig tidspunkt for Universitetets Oldsaksamling å ta kontakt med Miljøverndepartementet for å få innpasset omkostningene med omregulering i miljøpakken som det arbeides med. Her er det jo så absolutt tale om et miljøprosjekt kombinert med praktiske formål som vann, kloakk-forsyning, trafikkfellen som krysset nederst i Skogerveien alltid har vært og presentasjon av fornminnet selv.



Med fylkeskonservatorial hilsen

Fylkeskonservatoren

i Buskerud

  
Geir Helgen

Kopi: Fylkesmannens Miljøvernavdeling.

03-83 15 12 Jørn Helgen  
Inge

bl. 15<sup>00</sup>

Wiggen & Torseth, Drammen =>

Stats-administrasjonen **BESKJED**

Fra

Til Jøger Karlberg

Sak Håkon Reyne  
Drammen k.  
Skogerveien  
hellevistninger

Graver videre  
i morgen

03-83 83 47 Sommerstad  
Reyne el.

Mottatt av Mh Dato 14/4 KI 12/10

X-0028 B. (Godkjent august 1986)  
På lager i Trykksaks ekspedisjonen


Arne-Emil!

Er dette noe lurt gjer for deg?

Gruveieren i området skal legge nye ledninger.



~~Bygning~~ ~~workbook~~ ~~Bygning 0730~~  
~~8303837980~~  
03 -





UNIVERSITETETS  
OLDSAKSAMLING

FREDERIKS GATE 2  
OSLO 1

Gårds/bruksnavn Skogerudveien	
G.nr./br.nr.	
Kommune Drammen	Fylke Buskerud
Sogn	Prestegjeld
Eier/bruker, adr.	
Gjelder: Befaring helleristningsfeltet Skogerudveien, Strømsø siden, Drammen.	
Flyfoto	Kartref.
Innber./rapport/reg. ved: Tom H. Haraldsen	Dato 15. april 1988

Fellesmøte med undertegnede, Inge Thoresen hos kommuneingeniøren, Sommerstad, anleggsbas på stedet, og Inger Karlberg. Det ble avtalt at en bruker gravemaskinen og bryter opp asfalten, og at Inger Karlberg følger og rensker opp grøfttekanten for å se om det går helleristninger ut i grøftetraséen. Det ble også avtalt at Inger Karlberg får noe hjelp til dette arbeidet. Dersom det er behov for det, skal ingeniørvesenet i Drammen stå for innmåling og oppgivelse av fastpunkter vedrørende traséen. Det er også avtalt at dersom vi har behov for det, vil anlegget bli stoppet. Etter mitt skjønn ser det ut til at grøften er sprengt gjennom med tilstrekkelig både bredde og dybde til at ny ledning kan legges. Dersom det gjøres funn av helleristninger, skal vi ha tilsyn med tildekking o.s.v. av disse.

  
Tom H. Haraldsen