

Sak

Ristningsfelt : Skogerveien

Dok.nr.	Dato	Dokument (type, tittel)	Merknader
7.	18.2.86	Notat om telf. <sup>u/g</sup> innfølgende om at vi må gjøres med feltet	
2	6.5.86	UO → Dr. kommunen / Teknisk Etat / kulturkontoret og til Fylkeskonservator.	
3	3.6.86	Fra. Dr. kommunen / kulturkontoret. til u.o. De er positive.	
4.	1.12.86.	Innbereking om fellerbejaring med Fok og Teknisk Etat.	

## NOTAT TIL TOP.ARK.

ANGÅR: RISTNINGSFELTET SKOGVEIEN, DRAMMEN KOMMUNE, BUSKERUD.

Undertegnede var i telefon-kontakt med fylkeskonservator Geir Helgen 18. februar 1986.

Han har vært i kontakt med planavdelingen hos fylkesmannen og teknisk etat i kommunen. Begge etater har sagt seg villig til å delta i utformingen av et planforslag som kan fremlegges for Drammen kommune.

Vi ble enige om en fellesbefaring over påske.

Hølen, 18. februar 1986.



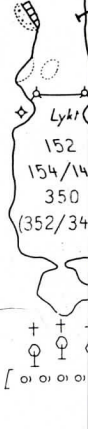
Tom H. Haraldsen



569

R

- |           |  |         |                                |         |   |
|-----------|--|---------|--------------------------------|---------|---|
| △ △       | Trekantpunkt NGO, andre  | [ ] [ ] | Bygning, [ruin, grunnmur]      | Taubane | Taubane (skitrek, stolheis)                               |
| ○ ○       | Polygonpkt., fotogramm. best. pkt.                               | [10]    | Riksveg                        | — —     | Permanent løypestreg                                      |
| ○ [0]     | Ikke koord. best. fastmerke, [kompassdrag]                       | [706]   | Fylkesveg (med bro)            | — —     | Rørmere (påskrift)  |
| NP NF     | Knyttet til fastmerker betyr nivellement, h.v. presisjon, vanlig | — —     | Kommunal bilveg                | — —     | Tømmerrenne (påskrift)                                    |
| +++ +     | Riksgrense, fylkesgrense   | — —     | Privat bilveg                  | — —     | Kraftledning (påskrift der symboler ikke riktig plassert) |
| — — —     | Kommunegrense  | — —     | Anna veg                       | — —     | Telegraf, telefon (bare der det er få andre detaljer)     |
| — · — · — | Eiendomsgrense, servituttgrense                                  | — —     | Sti                            | — —     | Dam   |
| — · — · — | Bolt, kors i fjell eller stein                                   | — —     | Veg med bom                    | — —     | Tørrlagt elveleie   |
| — · — · — | Grensestein, grenserøys, grensepunkt                             | — —     | Busslomme, møteplass, o.l.     | — —     | Ferje for kjøretøy  |
| — · — · — | Steingard  | — —     | Permanent velteplass           | — —     | Mindre ferje  |
| — · — · — | Steingard i eiendomsgrense                                       | — —     | Offentlig veg under bygging    | — —     | Kjørbart vad  |
| — · — · — | Skigard, trådgjerde m.fl.  | — —     | Jernbane, enkelt, dobbelt spor | — —     | Gangbro, klopp  |
| — · — · — | Skigard, trådgjerde m.fl. i eiendomsgrense                       | — —     | Veg- og jernbanetunnel         | — —     | Strømretning, stryk, foss                                 |
| — · — · — | Støttemur, støttemur i eiendomsgrense                            | — —     | Større skjæring                | — —     |   |
|           |  | — —     | Større fylling                 | — —     |   |






- d) at offentligheten og vernemyndighetens rettigheter sikres ved passende regelverk.

Vi har avtalt med fylkeskonservator Helgen at det bør avholdes en fellesbefaring for å diskutere det videre arbeid. Det er praktisk at han innkaller til befaring når forholdene ligger til rette for det.

Med hilsen

Arne Emil Christensen  
bestyrer

Tom H. Haraldsen  
mag.art.



# DRAMMEN KOMMUNE

Gml. Kirkeclass 7, 3000 Drammen  
Tlf. sentralbord (03) 83 28 90

KULTURKONTORET

Møte 3. juni 1986

OLDSAKSAMLINGEN	
Jm 001373	12 JUN 86
SAK/B. AEC	ARK.Nr.

Sak 87/86. Universitetet i Oslo. Helleristninger i Skogerveien.  
\*\*\*\*\*

Universitetet i Oslo, Oldsaksamlingen, ved bestyrer Arne Emil Christensen, retter i et brev av 6. mai d.å., en henvendelse til kulturkontoret om Helleristningene i Skogerveien, i Drammen.

Kopi av brevet følger saksfremlegget.

Som det fremgår av brevet vil den pålagte befaringen bli organisert av fylkeskonservator G. Helgen, og kulturkontoret vil delta når innkalling foreligger.

Jeg ser det imidlertid som en fordel at også en av kulturstyrets medlemmer deltar på befaringen, og tillater meg å foreslå at Knut Sverreson blir valgt som kulturstyrets representant i tillegg til undertegnede.

Forslag til vedtak:

Kulturstyret takker Oldsaksamlingen i Oslo for henvendelsen, og ser at verning av helleristningsområdet ved Skogerveien bør prioriteres.

Kulturstyret ønsker at det foruten kulturkonsulenten, skal delta en av kulturstyrets medlemmer, nestformannen Knut Sverreson.

Kulturstyret avventer nærmere melding om tidspunkt for befaringen av helleristningsstedet ved Skogerveien.

DRAMMEN KOMMUNE; KULTURKONTORET, den 26. mai 1986.

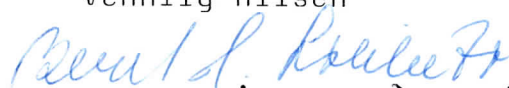
  
Berit H. Løkkebø.

## Enstemmig vedtatt

Oversendes Universitetet Oslo, Oldsaksamlingen, ved bestyrer Arne E. Christensen, Oslo, i det jeg viser til foranstående vedtak. Vi venter å høre nærmere fra Dem.

DRAMMEN KOMMUNE, KULTURKONTORET, den 11. juni 1986.

Vennlig hilsen

  
Berit H. (Løkkebø.) nå Haverien

kulturkonsulent



UNIVERSITETETS  
OLDSAKSAMLING

FREDERIKS GATE 2  
OSLO 1

Gårds/bruksnavn Skogerveien	
G.nr./br.nr.	
Kommune Drammen	Fylke Buskerud
Sogn	Prestegjeld
Eier/bruker, adr.	
Gjelder: Helleristningsfeltet i Skogerveien. Fornminnenr. 1331 B10 R1.	
Flyfoto	Kartref.
Innber./rapport/reg. ved: Tom H. Haraldsen	Dato 1. desember 1986.

Fylkeskonservator Geir Helgen, herr Veierud fra reguleringsvesenet i Drammen og undertegnede hadde 1. desember en fellesbefaring til ristningsfeltet.

Befaringen var foranlediget av at Oldsaksamlingen har bedt Drammen kommune om å utarbeide en reguleringsplan som har til hensikt å

- 1) sikre ristningsfeltet og de deler av det som ikke ligger i dagen mot at det skjer inngrep i området som kan skade ristningene.
- 2) gi planen en slik form at ristningsfeltet, som i dag strekker seg mellom to eiendommer tvers over Skogerveien, på sikt kan avdekkes i sin helhet og legges åpent for publikum.

Veierud mente at det burde være mulig å komme frem til en tilfredsstillende løsning for området. Han kunne ikke se at det var noe ved Oldsaksamlingens forslag som var av en slik art at kommunen ikke skulle kunne tiltre forslaget. Imidlertid kan vi ikke påregne at det vil foreligge noe forslag til reguleringsplan for området før en gang på våren 1987, da reguleringsvesenet i Drammen mangler arbeidskraft og at det først vil bli tilsatt endel nye medarbeidere på nyåret 1987.

Reguleringsvesenet vil imidlertid kvittere for vår henvendelse i nær fremtid og da gjøre rede for at

Gårds/bruksnavn Skogerveien.	
G.nr./br.nr.	
Kommune Drammen	Fylke Buskerud

- 2 -

de andre planleggingsetater i Drammen er underrettet om fornminnefeltet. Særlig var det viktig at trafikketaten, som stadig har hatt forholdet til Skogerveien oppe til vurdering, nå blir klar over at man må finne frem til en annen løsning enn den nåværende.

  
Tom H. Haraldsen



OSSET)

Mr. Veierud



2000 Y-28800 568

3151 B/D/R 1

**ØKONOMISK KARTVERK**  
**BUSKERUD FYLKE**

Konstr. risset av: **VIAK A/S**  
 Etter fotogrammer år: 1977

Flyopp-gave: 1730 Bilde: K5-8

Utgitt av: **FYLKESKARTKONTORET**  
 I BUSKERUD 1981

- |       |  |                 |  |
|-------|--|-----------------|--|
| △     | Trekantpunkt NGO, annet                      | + + + +         | Riksgrense, fylkesgrense               |
| ○     | Polygonpunkt, fotogramm, grafisk best. punkt | - - - -         | Kommunegrense                          |
| F     | Fotogramm, numerisk koordinatbestemt         | - - - -         | Eiendomsgrense, vanlig, tettbebygg     |
| NP    | Presisjonsnivellement, vanlig niv.           | - - - -         | Servittutgrense                        |
| 223.5 | Høgde på terrengpunkt                        | □ Nr. 123       | Riksgrensemerke                        |
| 254.5 | Kolle, med høgdeopplysning                   | ✕               | Kors i fjell, bolt i fjell             |
| -     | Generell kurve, mellomkurve                  | □               | Grensestein, grenserøys                |
| -25   | Tellekurve                                   | -               | Grensepåle, -rør, grenstre             |
| -     | Forseningskurve                              | 75/9            | Gardsnummer/bruksnummer                |
| -0    | Nullkurve                                    | Torp A/S        | Eiendomskompleks                       |
| -     | Usikker kurve                                | 58/1F2 /22      | Leietomt, små eiendommer               |
| 233.5 | Høgste reg. v. st. i reg. v. stand.          | 60/5s           | 59/lbs Bruksrett til skogen, barskogen |
| -     | Høgste beregn. flom v. stand.                | 60/1,2ls 'b /sl | lauvsbogen, beitet, slåtten            |
|       |  |                 | Markslagsgrense                        |

- |   |  |   |                           |
|---|--|---|---------------------------|
| ○ | Lauvskog, anna jorddekt fastmark                         | ○ | Markert stein, stor liten |
| * | Blandingskog   | ○ | Ur, mindre område         |
| ^ | Grunnlendt mark, fjell i dagen                           | ○ | Grus, sand i dagen        |
| ^ | Myr  | ○ | Vatnkontur                |
| A | Lettbrukt og mindre lettbrukt dyrka jord og dyrkingsjord | ○ | Elv, kanal                |
| S | Særs høg, høg bonitet for skog                           | ○ | Torrlagt elveleie         |
| M | Middels, låg bonitet for skog                            | ○ | Bekk sikkert gjengitt     |
| v | Dyrka myr, nøysom vegetasjon                             | ○ | Bekk usikkert gjengitt    |
| - | Grunn, djup myr  | ○ | Groft                     |
| - | Svakt omdanna torv                                       | ○ | Stromretning, stryk       |
| - | Sterk omdanna torv                                       | ○ | Isbre                     |
| • | Blokkrik, svært blokkrik dyrkingsjord                    | ○ | Hus, ruin                 |
| T | Sjødrenert dyrkingsjord                                  | ○ | Veksthus                  |
| π | Dyrkinsjord på torr sand og grus                         | ○ | Brygge                    |
|   |  | ○ | Fiskehell, tank           |

- |   |     |                       |
|---|-----|-----------------------|
| ○ | R   | Fornminne             |
| ○ | K   | Freda kulturminne     |
| ○ | H   | Hage, park            |
| ○ | A   | Allé                  |
| ○ | F   | Fylling               |
| ○ | S   | Skjæring              |
| ○ | St  | Steinbrott            |
| ○ | Gr  | Grustak, sandtak      |
| ○ | Stg | Steingjerde, gruve    |
| ○ | Sk  | Skigard, trådgjerde   |
| ○ | Stm | Stottemur             |
| ○ | D   | Dam                   |
| ○ | E   | Elveforbygning        |
| ○ | T   | Terskel, tunnelinntak |
| ○ | -   | uttak                 |

- |           |                                   |
|-----------|-----------------------------------|
| == E6 ==  | Riksvog, motorveg                 |
| == 35 ==  | Riksvog                           |
| == 669 == | Fylkesveg                         |
| ==        | Kommunal bilveg                   |
| ==        | Privat bilveg                     |
| ==        | Annen kjoerbar veg                |
| ==        | Veg i tunnel                      |
| ==        | Gang-, sykkelveg                  |
| ==        | Sti, sikkert gjengitt             |
| ==        | Sti, usikkert gjengitt            |
| ==        | Jernbane, enkeltspor, dobbeltspor |
| ==        | Jernbane i tunnel                 |
| ==        | Vegbru                            |
| ==        | Jernbanebru                       |
| ==        | Gangbru                           |

(FJELL)

569