

Sak

Hellenstuningsfeltet Skogerveien 3,  
Drammen. 1969.

Dok. nr.

Dato

Dokument (type, tittel)

Merknader

Til Byplanrådet Drammen

DRAMMEN BYPLANKONTOR

J. NR. 184 1 69.


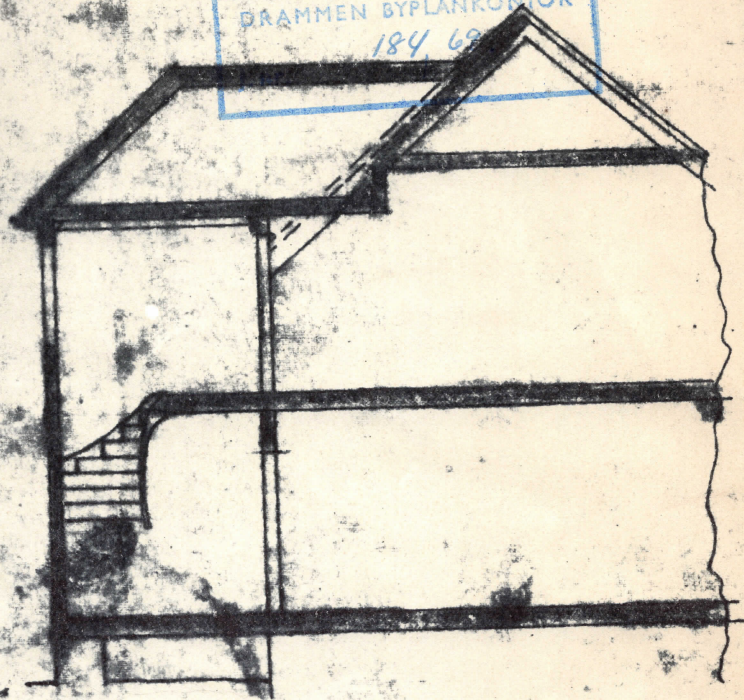

Undertegnede søker om og få sette et  
tilbygg til min eiendom Krogervier 3 Frydenhaug  
som vedlakte tegning viser. Jeg vil sette  
pris på og få være tilskide i Byplanrådet  
når saken skal behandles.

Ørbødigt

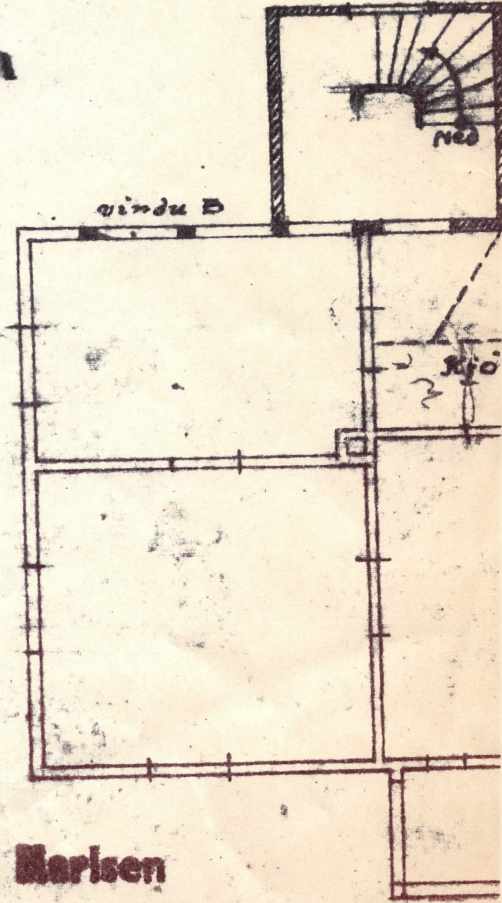
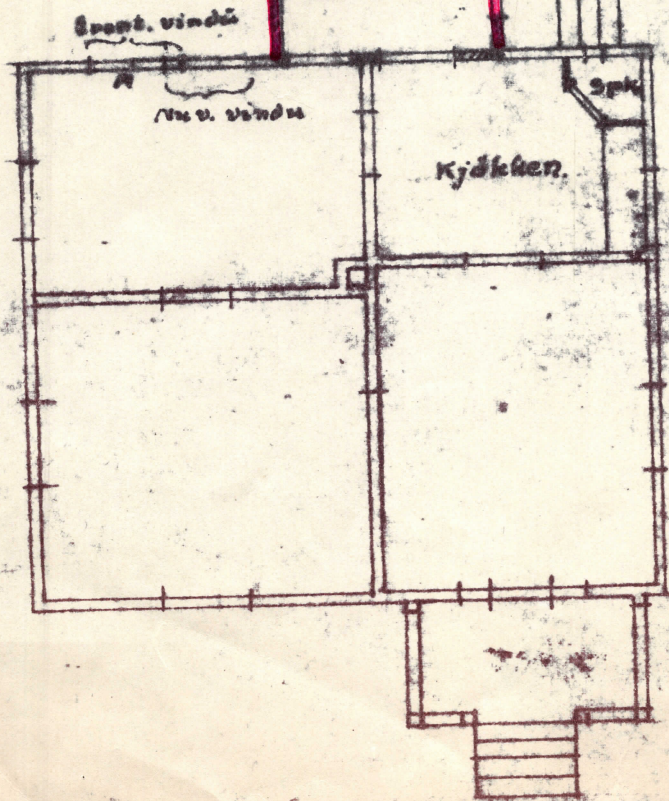
E. G. Karlsen

Herr snekker Gulbrandse  
Skema til tilbygning av tr.  
Nr 1:100

DRAMMEN BYPLANKONTOR  
184 69



G. J. Marlsen



G. J. Marlsen

Byplanrådet i Drammen

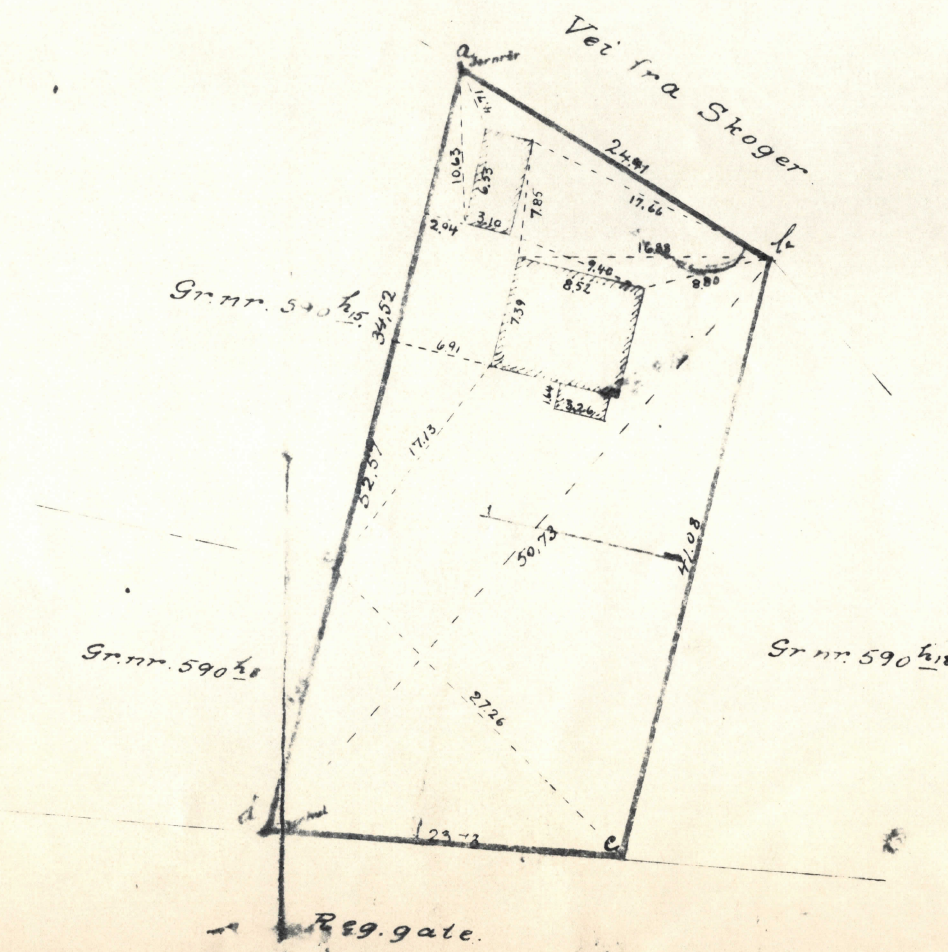
Framlagt i møte den 15-4-69.

Sak nr. ~~150~~ 181

# KART

maalestok over nyt gr.-nr 590<sup>h19</sup> *Sprausø*,

areal 1091.5 kvadratmeter.



DRAMMEN BYPLANRÅD  
J. nr. 184 / 69.

Byplanrådet i Drammen  
Framlagt i møte den 15-4-69  
Sak nr. ~~180~~ 181



BYPLANKONTORET

J.nr. AS/LMH.....

Universitetets Oldsakssamling,  
Fredriksgt. 2,  
Oslo.

Ang.: Skogerveien 3, Drammen, C.J. Karlsten, forhåndsforespørsel,  
tilbygg.

Eieren av ovennevnte eiendom har sendt inn søknad om tillatelse til å plassere et tilbygg til våningshuset på sin eiendom.

Tilbygget vil bli liggende over helleristninger som man har funnet på gårdsplassen mellom Skogerveien og våningshuset.

Såfremt disse helleristninger ikke hadde vært her, var det reguleringsmessig sett intet å bemerke til plasseringen av tilbygget, men da man må anta at det vil være ønskelig å bevare også disse helleristninger, må tilbygget bygges således over helleristningene at disse ikke blir ødelagt.

Byplankontoret har konferert med museumsdirektør Alsvik og av ham fått opplyst at saken må sendes Universitetets Oldsakssamling før endelig vedtak gjøres i denne sak.

Saken ble forelagt byplanrådet til behandling i møte 15/4-69 og hvor byplanrådet gjorde slikt vedtak: " Saken sendes Universitetets Oldsakssamling til uttalelse."

BYPLANKONTORET I DRAMMEN, 21.april 1969,  
byplansjefen

  
Per Pihl

  
Arild Strøm

## Klage.

1. Avgjerder av bygningsrådet kan påklages til departementet. Klagen settes fram skriftlig for bygningsrådet som gir uttalelse om klagen og sender saken gjennom formannskapet og fylkesmannen til departementet. Formannskapet og fylkesmannen bør gi uttalelse om klagen.

Avgjerder av fylkesmannen i medhold av denne loven kan påklages til departementet. Avgjerd som fylkesmannen har tatt i klagesak i henhold til fullmakt etter § 15 annet ledd, kan likevel ikke påklages videre. Klagen settes fram skriftlig for fylkesmannen som gir uttalelse om klagen.

Avgjerder av helserådet i medhold av denne loven kan påklages til vedkommende fagdepartement (jfr. sunnheitsloven av 16. mai 1860 § 7). Klagen settes fram skriftlig for helserådet som gir uttalelse om klagen og sender saken gjennom formannskapet og fylkesmannen til fagdepartementet. Formannskapet og fylkesmannen bør gi uttalelse om klagen.

2. Klage skal være underskrevet av klageren eller hans fullmektig, gi opplysning så en kan se om klagefristen er holdt, og klart angi den avgjerd som påklages og den endring som ønskes i avgjerda. Klagen bør være grunnitt.

3. Fristen for klage er 3 uker fra den dag melding om avgjerda er kommet fram til klageren, eller hvis han ikke har mottatt melding, fra den dag han har fått eller burde ha skaffet seg kjennskap til avgjerda. Er avgjerda kunngjort offentlig, regnes fristen fra den dag kunngjøring første gang fant sted. Melding og offentlig kunngjøring skal gi opplysning om klageretten, klagefristen og om hvordan klagen skal settes fram. Den myndighet som har tatt avgjerda kan i særlige tilfelle forlenge klagefristen.

Ved beregning av fristen gjelder §§ 146 annet og tredje ledd, 148 og 149 i lov om domstolene av 13. august 1915 tilsvarende.

Når vilkårene for oppreisning etter domstollovens §§ 153 og 154 foreligger, skal departementet ta en klage under behandling, selv om den er kommet inn etter at fristen er gått ut.

4. Klagen har ikke oppsettende virkning med mindre den myndighet hvis avgjerd er påklaget, eller departementet bestemmer at gjennomføringen av avgjerda helt eller delvis skal utsettes til klagen er avgjort. Det kan stilles vilkår for utsetting.

5. Dersom noen kan betraktes som motpart, skal han så snart råd er gis melding om klagen. Før saken blir avgjort, skal partene ha hatt høve til å gjøre seg kjent med sakens dokumenter og til å uttale seg innen en fastsatt frist. Departementet skal gi grunner for avgjerda.

Nærmere bestemmelser om saksbehandlingen kan gis ved forskrift.

## § 32

## Erstatning for tap ved reguleringsplan.

1. Medfører en reguleringsplan ved bestemmelse om byggegrense innenfor veglinjen eller av andre særlige grunner at en eiendom blir ødelagt som byggetomt, og den heller ikke kan nyttes på annen regningssvarende måte, skal kommunen betale erstatning etter skjønn, med mindre den erverver eiendommen i medhold av § 43.

Krav om erstatning må være satt fram seinest 1 år etter reguleringsplanen er kunngjort etter § 27 nr. 5, eller vedtak etter § nr. 3 eller 4 er gjort kjent.

Er grunnen bebyggt, har eieren (festeren) det samme krav når bebyggelsen er fjernet. Kravet må i så fall være satt fram seinest 1 år etter dette tidspunktet.

2. Når en eiendom bebygges i henhold til reguleringsplan som gir den en vesentlig bedre utnytting enn andre eiendommer i strøket, og verdien av disse som følge av dette er blitt betydelig forringet, kan deres eiere (festere) ved skjønn tilkjennes erstatning hos eieren (festeren) av den førstnevnte eiendom. Erstatningsbeløpet kan ikke settes høyere enn den verdauke som den bedre utnytting medfører for vedkommende eiendom, etter fradrag for de refusjonsbeløp som eieren (festeren) i tilfelle er blitt tilpliktet å betale i medhold av bestemmelsene i kapitel VI som følge av eiendommens utnytting.

Krav om erstatning må være satt fram seinest 1 år etter at byggetillatelse er gitt. Eier (fester) av eiendom som gis bedre utnytting, kan kreve forhåndsskjønn til avgjerd av erstatningsspørsmålet når reguleringsplanen er stadfestet. Erstatningsbeløpet forfaller til betaling når byggearbeidet er satt i gang, men tidligst 3 måneder etter at beløpet er endelig fastsatt.

top. ark.

AS/VM.

Drammen Kommune  
Byplankontoret  
3000 Drammen.

Ang. Skogerveien 3, Drammen. C.J. Carlsens forhåndsforespørsel,  
tilbygg.

Vi har mottatt Deres ekspedisjon av 21.april d.å.  
vedrørende søknad fra C.J. Carlsen om tilbygg til våningshuset.

Siden et slikt tilbygg vil dekke en del av helle-  
ristningsfeltet på stedet, kan Oldsaksamlingen ikke tillate at  
dette blir utført som planlagt.

Vi vil imidlertid ta direkte kontakt med  
herr Carlsen med det første for å drøfte eventuelle andre  
løsninger på spørsmålet. Fra tidligere har Oldsaksamlingen fått  
det bestemte inntrykk at herr Carlsen har stor forståelse for  
verdien av dette helleristningsfeltet og at han er positivt  
innstilt overfor drøftinger for å finne frem til en løsning,  
slik at ristningene kan få ligge ugenert i fremtiden.

Kopi av dette brev er sendt herr C.J. Carlsen,  
Skogerveien 3, Drammen.

Oslo, 30.april 1969.

Arne Skjølvold.

Gjenpart til C.J.Carlsen  
og Karl Vibe-Müller.

RAPPORT:

Helleristningsfelt, Skogervn. 3, Drammen. Dato: 6. august 1969.

Felt mellom Ludvigsen og Karlsten i veibanen. Feltet er 2 m. bredt og 4 m. langt. Følgende figurer, regnet fra øvre kant:

1. Elg. Fra nese til hale 96 cm. Største høyde over buk/rygg 40 cm. Bakben 31 cm. Forben 27 cm.
2. Harpun. Lengde 24 cm. Mothake 8 cm. I en avstand 17 cm. ned langs hovedstykket en utbuktning eller uthugning i sirkelform -  $4\frac{1}{2}$  cm. i diameter.
3. Elg. Fra nese til hale 70 cm. Bredder 32 cm. To ben, forben 12 cm. langt, bakben 18 cm. langt.  
I en avstand av 32 cm. fra mulen på elg (3) -
4. Strek. En enkel hugget strek, 16 cm. lang.  
I en avstand av 63 cm. fra mulen på 3 -
- 5 A. Strek. En enkel strek, 10 cm. lang, 1 cm. bred.
6. Maursluker? I en avstand av 70 cm. fra ryggen av 3 -  
En udefinerbar figur. Lengde 52 cm. Består av 2 parallelt løpende linjer. På den ene linje 4 trekkanter.
7. Fisk. I en avstand av 8 cm. fra fig. 6 -  
Lengde 24 cm., bredde 8 cm.
8. Streker. På nederste del av feltet finnes 6 udefinerbare streker (krot).  
6 A. Streker. To uregelmessige streker - den ene 11 cm. lang, den andre 6 cm. lang. Bredden 1 cm. (Krot).  
6 B. Strek. En enkel strek, 8 cm. lang og 1 cm. bred.  
3 A. Figur. Korslignende figur - 10 x 16 cm.

Linjetykkelse på alle figurer:

- |         |            |   |                    |
|---------|------------|---|--------------------|
| Fig. 1. | Jevnt over | 2 | cm.                |
| " 2.    | "          | " | $1\frac{1}{2}$ cm. |
| " 3.    | "          | " | 2 cm.              |
| " 4.    | "          | " | $1\frac{1}{2}$ cm. |



Rapport helleristningsfelt, Skogervn. 3, Drammen (forts.).

Fig. 5. Jevnt over 1 cm.

" 6. Rygg  $1\frac{1}{2}$  cm.


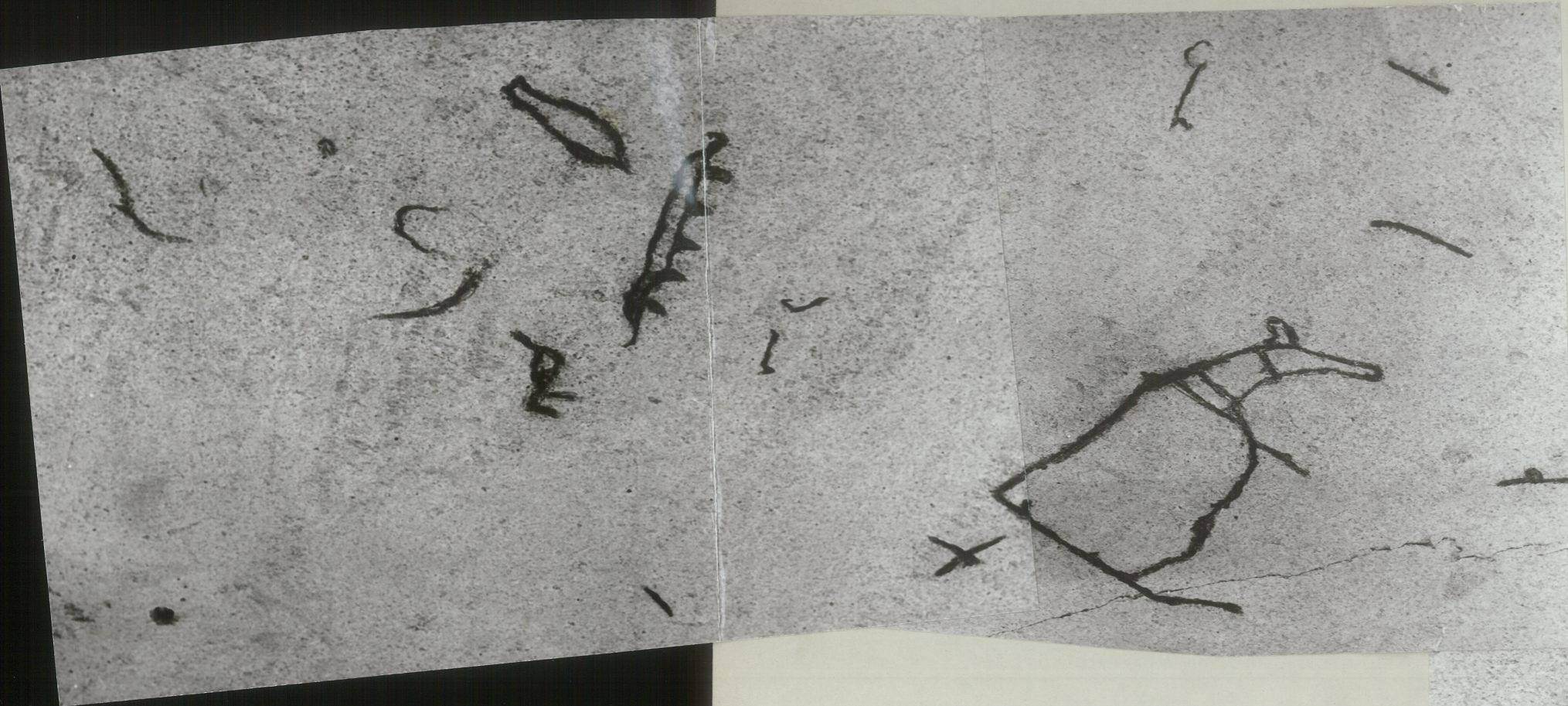
" 7. Jevnt over 2 cm.

Fig. 1 A. Enkel strek, 11 cm. lang, 2 cm. bred.



Avstand fra polygonpunktet til kryss mellom buk og bakben på fig. 3 82 cm.

Avstand fra polygonpunkt til fiskesnute (fig. 7) 192 cm.

Avstand fra polygonpunkt til krysset buk/bakben på fig. 1, 172 cm.



HELLERISTNINGSFELT UNDER VEIBANE V/ SKOGERVEIEN 3, DRAMMEN.

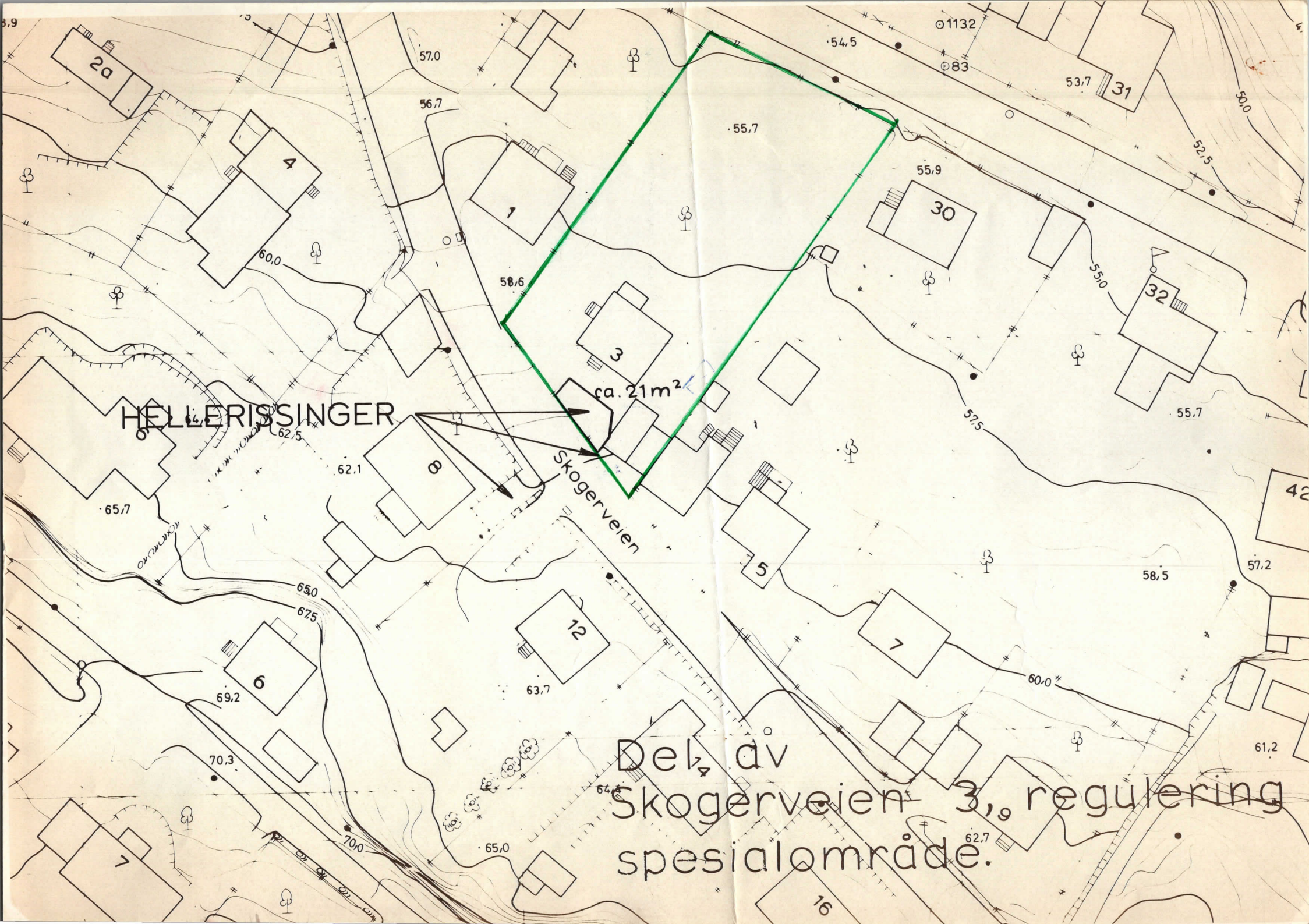


Helleristysfelt Skogsvien Arænnen. Dr. Karlseus  
lienen.









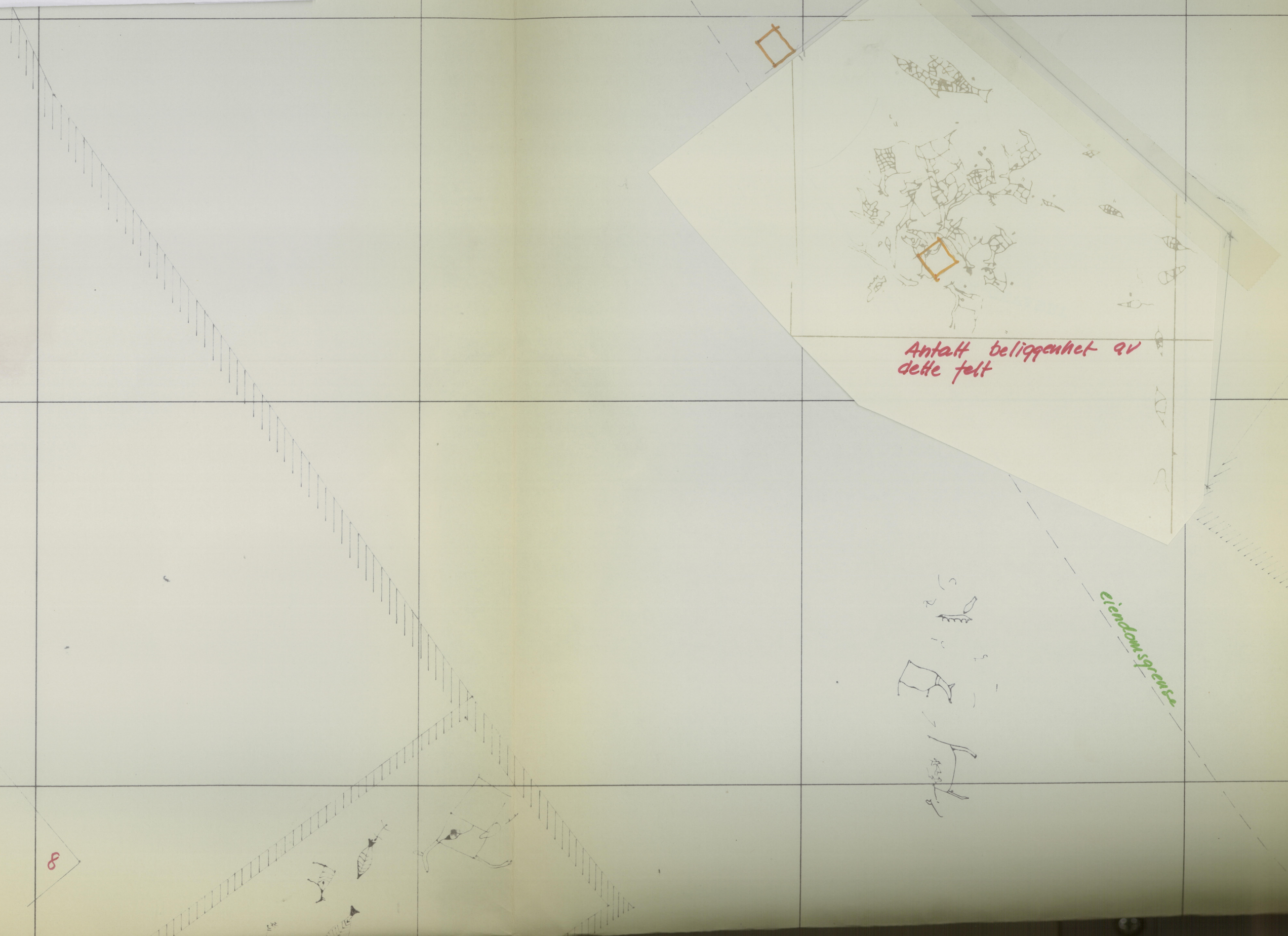
HELLERISSINGER

ca. 21m<sup>2</sup>

Skogerveien

Del av  
Skogerveien 3, regulering  
spesialområde.

Dette dokumentet har et for stort format til å kunne skannes i sin helhet.  
For innsyn ta kontakt med arkivet ved Kulturhistorisk museum:  
[postmottak@khm.uio.no](mailto:postmottak@khm.uio.no)





Nr. 4589 Dato 6.10

Navn. Bedjehauslinjen

Antall	Størrelse		Kr.
		135	
		Filmruller fremk.	
		Kopier	
1-2x13		Forstørrelser	
20			20
Total kr.			

4798

Skogroven } Drammen

# FOTOKOPI A/S


Kr. Augustsgt. 5 - OSLO - Telefon 20 27 01

Filial: T-banen - Grønland Torg - Tlf. 67 98 16

Åpent til kl. 22.30

Helle styen  
Alt i foto og smalfilmartikler  
Eget fargelaboratorium

Atelier for sort-hvitt  
og fargefotografering



III 479 E

- 3.10.69



